Rhône-Alpes, Savoie
Bonvillard
Pont de la Reisse La Léchère

Scierie du pont de la Reisse (détruite)

Références du dossier

Numéro de dossier : IA73003520
Date de l'enquête initiale : 2014
Date(s) de rédaction : 2014
Cadre de l'étude : enquête thématique départementale Patrimoine hydraulique des Pays de Savoie
Degré d'étude : recensé

Désignation

Dénomination : scierie

Compléments de localisation

Milieu d'implantation : isolé
Réseau hydrographique : Ruisseau du Nant Bruyant ; bassin-versant Isère inférieure-Val Gelon
Références cadastrales : 2014, B, 681

Historique

Une scie appartenant à la "communauté" apparaît sur la mappe sarde de 1728 (parcelle 7214). La scierie est visible sur le cadastre napoléonien de 1809 (section D, feuille 2, parcelle 475). A cette date, elle appartient à M.Prieur dit "Ricardère". Au début de l'année 1861, Joseph Roux et consorts qui sont propriétaires du site demandent l'autorisation de la maintenir en activité. L'autorisation est accordée par arrêté préfectoral du 29 juin 1865. La scierie apparaît sur le premier cadastre français de 1869 (section B, feuille 3, parcelle 813). A cette date, elle appartient à Alphonse Biolley (fils de Simon, au Villard), Antonin Biolley (héritiers, à Aiton), Claude Bouzon (fils de Jean à la Léchère), Pierre Brison (fils de Joseph, La Léchère), Claude et Etienne Ham, Louis Prieur (frères et sœurs) et la veuve de Maurice Prieur. Le site apparaît sur le cadastre rénové de 1963 avec la mention "ancienne scierie". A priori, elle a été détruite au cours des travaux de l'aménagement de la piste forestière conduisant à la microcentrale située en amont (IA73003521).

Période(s) principale(s) : 2e quart 18e siècle ()
Dates : 1728 (daté par source)

Description

La scierie était implantée en rive gauche du ruisseau du Nant Bruyant juste en amont du pont de la Reisse ("Reisse" signifie "scie"), sur une dérivation appelée "canal de la scie". La prise d'eau se faisait sans barrage ni retenue, au moyen de quelques pierres. La dérivation consistait en un canal de 120 mètres de long creusé dans le sol à flanc de coteau terminé par un chenal de bois de 40 mètres. Actuellement, le site n'existe plus. En amont se trouve une petite centrale hydroélectrique (IA73003521).

Eléments descriptifs

Matériau(x) du gros-oeuvre, mise en oeuvre et revêtement :
Couvrements :
Énergies : énergie hydraulique : produite sur place

Typologies et état de conservation

État de conservation : détruit

Statut, intérêt et protection

L'emplacement de la scierie se trouve dans une zone boisée là où passe une piste forestière conduisant à une microcentrale (IA73003521).

Statut de la propriété : propriété privée

Références documentaires

Documents d'archive

- **FR.AD073, C2889, 1732.**
  FR.AD073, C2889, Cadastre de 1728, Bonvillard, 362, Vue 12, 1732.
  AD Savoie : C2889

- **FR.AD073, L1010, 1809.**
  FR.AD073, L1010, Cadastre napoléonien, Bonvillard, section D, feuille 2, 1809.
  AD Savoie : L1010

- **FR.AD073, 82S7, 1861-1866.**
  FR.AD073 sous-série 82S7, Service hydraulique, Bonvillard, Scieries Prieur, Bouzon, Berthet, Roux, pressoir Chaffard (Bienaz, Nant Bruyant), 1861-1866.
  AD Savoie : 82S7

- **FR.AD073, 3P 7405, 1869.**
  FR.AD073, 3P 7405, Premier cadastre français, Bonvillard, Section B, feuille 3, 1869.
  AD Savoie : 3P 7405

- **FR.AD073, 42SPC2, Bonvillard, 1864-1866.**
  FR.AD073, 42SPC2, Ponts et chaussées, service hydraulique, Bonvillard, scieries Berthet (ruisseau de la Biollaz, 1864-1866), Roux (Nant-Bruyant, 1865) Bouzon (ruisseau de la Biollaz, 1865), Prieur (ruisseau de la Biollaz, 1865-1866), pressoir Chaffard (ruisseau de la Biollaz, 1866), 1864-1866.
  AD Savoie : 42SPC2

- **FR.AD073, 3P 7406, 1963.**
  FR.AD073, 3P 7406, cadastre rénové, Bonvillard, Section B, feuille 3, 1963.
  AD Savoie : 3P 7406

- **FR.AD073, J1706, Bonvillard, 1999.**
  FR.AD073, J1706, Inventaire des moulins de Savoie. Association des amis des moulins savoyards. Nicole Gotteland, Louis Crabières, commune Bonvillard, 1999.
  AD Savoie : J1706

Bibliographie

- **J.Prieur, Bonvillard : Pays de la combe de Savoie, 2004.**
  H.Barthélémy et F.Berthier, "Les moulins", in J.Prieur, *Bonvillard : Pays de la Combe de Savoie*, Montmélian, La Fontaine de Siloé, 2004.
  p.145-159

- **H.Barthélémy, Anciens moulins en Combe de Savoie, 2014.**
  BARTHELEMY, Henry. **Anciens moulins en Combe de Savoie et bas Val d'Arly**. *Cahiers du Vieux Conflans*, n°175. Albertville : Société des Amis du Vieux Conflans, 2014.
  p.99-100
  CDP Savoie

Illustrations

Cadastre de 1728, Bonvillard, 1732 362, Vue 12 (FR.AD073, C2289). Autr. Clara Bérelle IVR82_20147303795NUCA

Cadastre napoléonien, Bonvillard, 1809 Section D, feuille 2 (FR.AD073, L1010). Autr. Clara Bérelle IVR82_20147303727NUCA



Plan faisant apparaître la scierie et le moulin amont, 1865 (FR.AD073, 42SPC2). Autr. Clara Bérelle IVR82_20147303728NUCA

Premier cadastre français, Bonvillard, 1869, Section B, feuille 3 (FR.AD073, 3P 7405). Autr. Clara Bérelle IVR82_20147303729NUCA

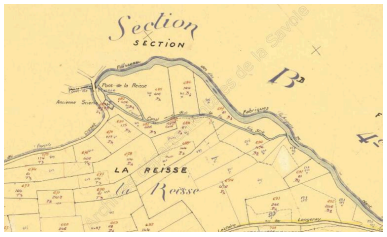

Cadastre rénové, Bonvillard, 1963, Section B, feuille 3 (FR.AD073, 3P 7406). Autr. Clara Bérelle IVR82_20147303730NUCA

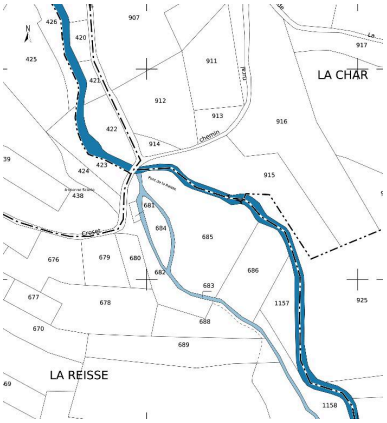

Cadastre actuel, 2014. Autr. Clara Bérelle IVR82_20147303731NUCA

Dossiers liés

Dossiers de synthèse :
Patrimoine hydraulique de la Savoie : présentation de l'étude départementale (IA00141274) Rhône-Alpes, Savoie, Savoie
Oeuvre(s) contenue(s) :
Oeuvre(s) en rapport :
Paysage du bassin-versant de l'Isère inférieure et du Val Gelon (IA73003401) Aiton, Albertville, Allondaz, Arbin, Arvillard, Betton-Bettonet, Bonvillard, Bourget-en-Huile, Bourgneuf, Chamousset, Chamoux-sur-Gelon, Champ-Laurent, Châteauneuf, Chignin, Cléry, Coise-Saint-Jean-Pied-Gauthier, Cruet, Détrier, Étable, Francin, Fréterive, Frontenex, Gilly-sur-Isère, Grésy-sur-Isère, Grignon, Hauteville, La Chapelle-Blanche, La Chavanne, La Croix-de-la-Rochette, La Rochette, La Table, La Trinité, Laissaud, Le Pontet, Le Verneil, Les Marches, Les Mollettes, Mercury, Montailleur, Montendry, Monthion, Montmélian, Myans, Notre-Dame-des-Millières, Pallud, Planaise, Plancherine, Presle, Rotherens, Sainte-Hélène-du-Lac, Sainte-Hélène-sur-Isère, Saint-Jean-de-la-Porte, Saint-Jeoire-Prieuré, Saint-Pierre-d'Albigny, Saint-Pierre-de-Soucy, Saint-Vital, Tournon, Verrens-Arvey, Villard-d'Héry, Villard-Léger, Villard-Sallet, Villaroux.

Auteur(s) du dossier : Clara Bérelle
Copyright(s) : © Région Rhône-Alpes, Inventaire général du patrimoine culturel ; © Assemblée des Pays de Savoie

Cadastre de 1728, Bonvillard, 1732 362, Vue 12 (FR.AD073, C2289).

IVR82_20147303795NUCA
Auteur du document reproduit : Clara Bérelle
© Région Rhône-Alpes, Inventaire général du patrimoine culturel ; © Assemblée des Pays de Savoie ; © Archives départementales de la Savoie
reproduction soumise à autorisation du titulaire des droits d'exploitation

Cadastre napoléonien, Bonvillard, 1809 Section D, feuille 2 (FR.AD073, L1010).

IVR82_20147303727NUCA
Auteur du document reproduit : Clara Bérelle
© Région Rhône-Alpes, Inventaire général du patrimoine culturel ; © Assemblée des Pays de Savoie ; © Archives départementales de la Savoie
reproduction soumise à autorisation du titulaire des droits d'exploitation

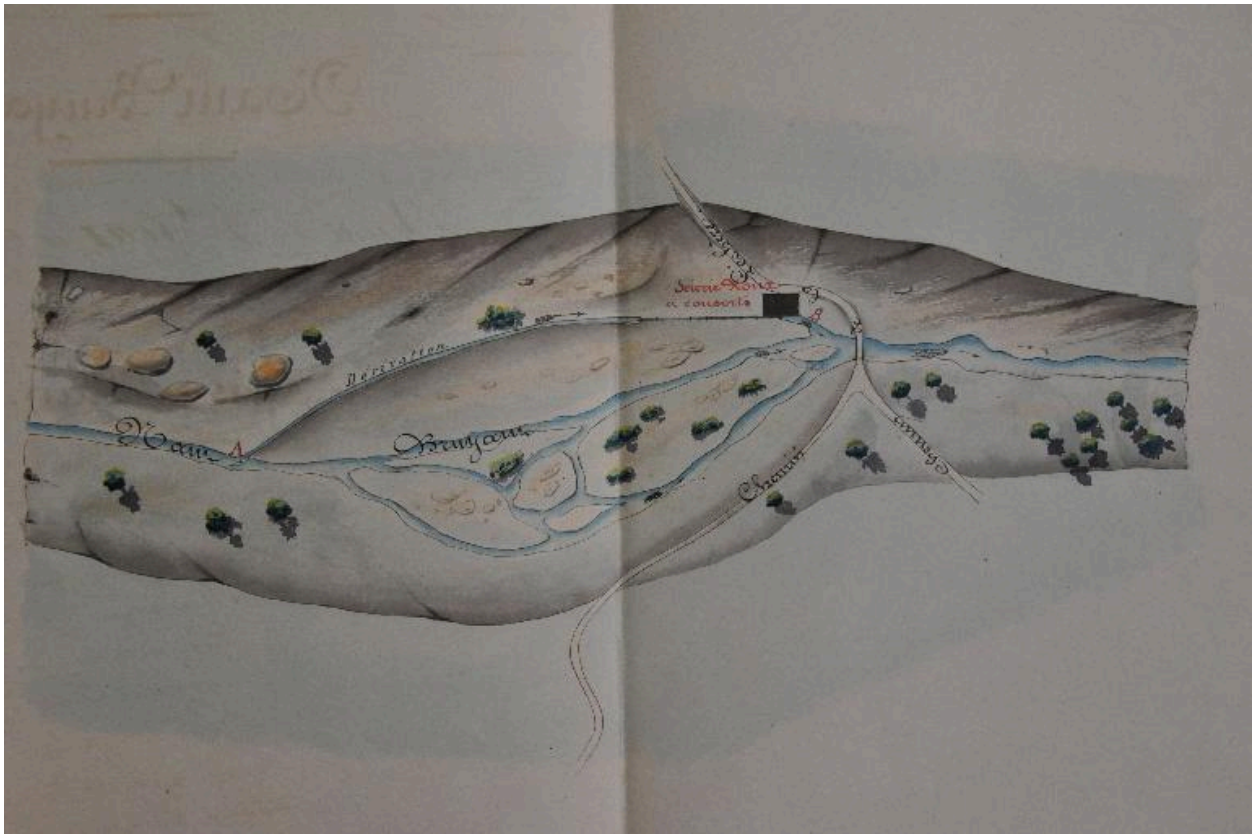

Plan faisant apparaître la scierie et le moulin amont, 1865 (FR.AD073, 42SPC2).

IVR82_20147303728NUCA
Auteur du document reproduit : Clara Bérelle
© Région Rhône-Alpes, Inventaire général du patrimoine culturel ; © Assemblée des Pays de Savoie ; © Archives départementales de la Savoie
reproduction soumise à autorisation du titulaire des droits d'exploitation

Premier cadastre français, Bonvillard, 1869, Section B, feuille 3 (FR.AD073, 3P 7405).

IVR82_20147303729NUCA
Auteur du document reproduit : Clara Bérelle
© Région Rhône-Alpes, Inventaire général du patrimoine culturel ; © Assemblée des Pays de Savoie ; © Archives départementales de la Savoie
reproduction soumise à autorisation du titulaire des droits d'exploitation

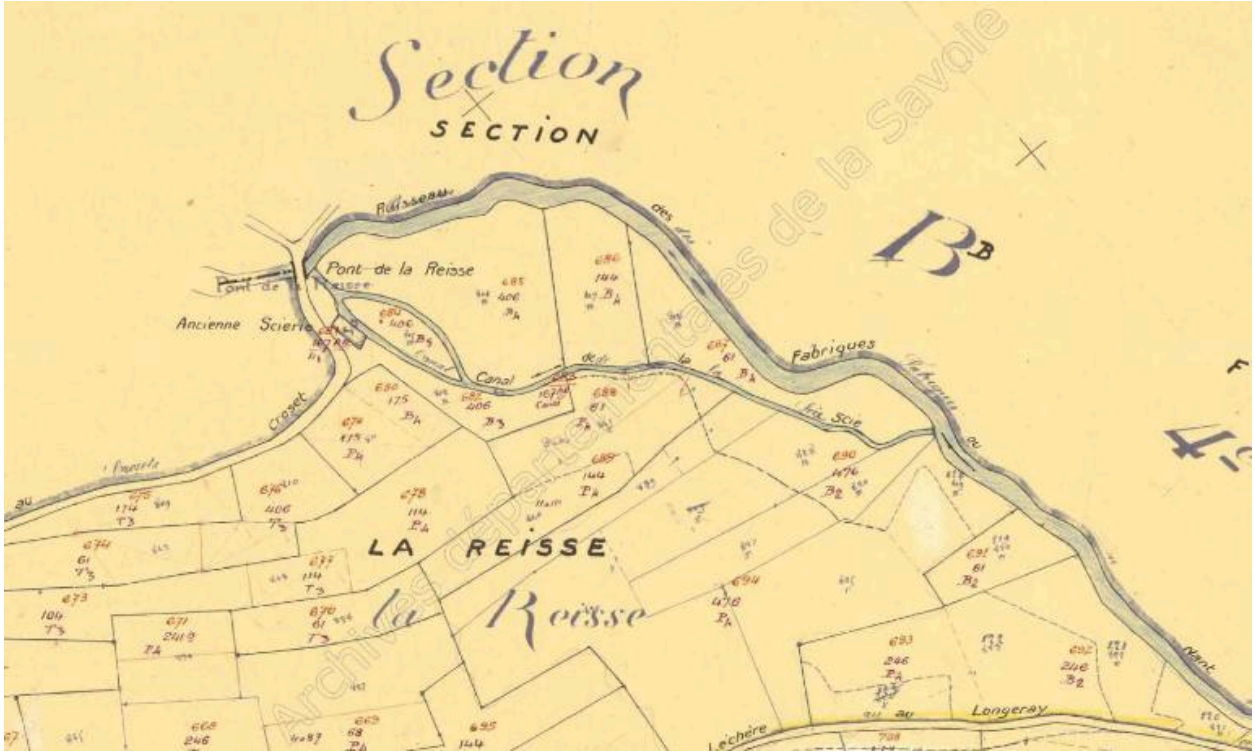

Cadastre rénové, Bonvillard, 1963, Section B, feuille 3 (FR.AD073, 3P 7406).

IVR82_20147303730NUCA
Auteur du document reproduit : Clara Bérelle
© Région Rhône-Alpes, Inventaire général du patrimoine culturel ; © Assemblée des Pays de Savoie ; © Archives départementales de la Savoie
reproduction soumise à autorisation du titulaire des droits d'exploitation

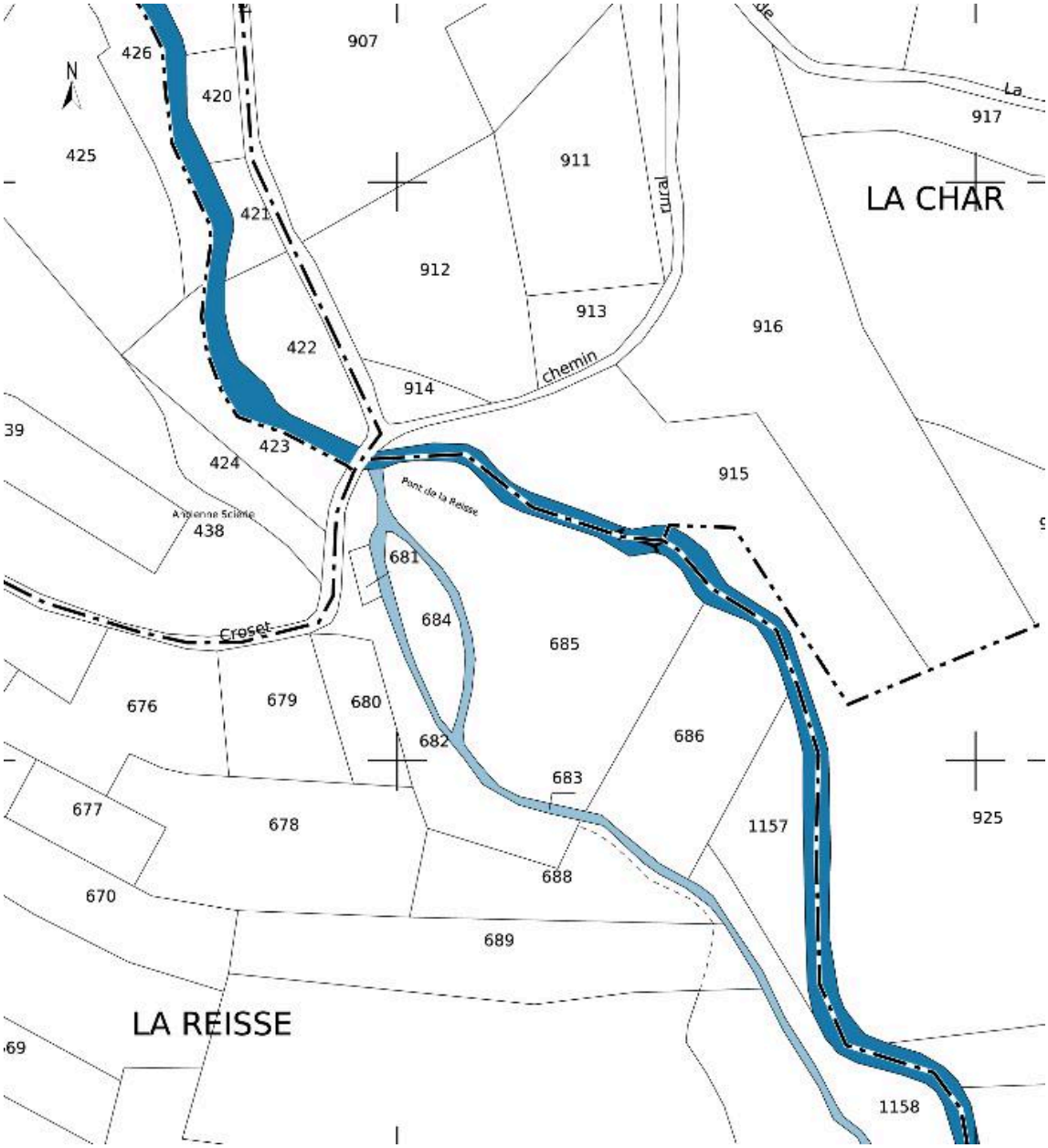

Cadastre actuel, 2014.

IVR82_20147303731NUCA
Auteur du document reproduit : Clara Bérelle
© Ministère des finances, CIDF, Service du cadastre
reproduction soumise à autorisation du titulaire des droits d'exploitation