



Lyon 7e  
la Guillotière  
11 rue Jules-Brunard

## Maison

### Références du dossier

Numéro de dossier : IA69006732  
Date de l'enquête initiale : 2008  
Date(s) de rédaction : 2010  
Cadre de l'étude : inventaire topographique Inventaire de la Ville de Lyon  
Degré d'étude : repéré

### Désignation

Dénomination : maison  
Genre du destinataire : de médecin  
Parties constituantes non étudiées : jardin

### Compléments de localisation

Milieu d'implantation : en ville  
Références cadastrales : 1824, E, 202 ; 1999. AI 100 (partie est) ; 2011, AI, 122

### Historique

Terre en 1825, propriété de Mme Vve Barnoiux Pierre (AD Rhône, 3P 123-122), puis propriété en 1847 de Bessenay Antoine, adressée au n°2 de la rue de la Vierge Blanche (AD Rhône, 3P123-61) ; toujours terre en 1861, propriété de François Montagny, marchand de vin, résidant rue Grenette (AD Rhône, 3P123-62). On distingue nettement sur tous les plans cadastraux du 19e siècle (AC, Lyon, série 4S) la présence d'escalier en fer à cheval en fond ouest de parcelle, au pied duquel se trouvait sans doute une fontaine. Un bassin rond est implanté au milieu du terrain. Plusieurs bâtiments figurent sur le plan cadastral de 1885, longeant à l'ouest la rue de la Vierge Blanche (habitation?), au nord en limite de parcelle (bâtiments agricoles?), devant lesquels se trouve un réservoir rectangulaire ; la maison actuelle est construite en ..... Elle est acquise par la famille Bornarel vers 1952-53, alors qu'elle en était locataire depuis 1946 ca. (comm orale des Bornarel). Famille d'architectes : Marius-Augustin, actif à Reims vers 1916, retourne à Lyon dans les années 20, construit à Lyon (immeubles, boulevard des Belges) et dans proche région (trappe d'Aiguebelle et du Plantay dans l'Ain). Son fils René, diplômé vers 1940, lui succède, puis son petit-fils Yves, entré dans l'agence en 1974. Le père de Marius-Augustin était bronzier d'art ; on lui doit l'horloge de Tassin-la-Demi-lune (avec Marin) ainsi que les lustres de la Brasserie Georges (Lyon 2e) En 2000, une partie du terrain de la parcelle (au sud) a été cédée à la ville de Lyon pour le prolongement de la rue Jules-Brunard (délibération n°2000-5861 en date du 30 octobre 2000). A cette occasion, le mur de clôture a été refait dans l'alignement de la rue.

Période(s) principale(s) : 4e quart 19e siècle

### Description

Maison de un étage carré et un étage de comble. Une terrasse a été rajoutée sur l'élévation sud, au niveau du 1er étage, au début des années 1970. A l'étage de comble, lucarnes à fronton-pignon sur le côté ouest. La cage d'escalier se situe dans un avant-corps en léger ressaut, sur la façade principale (côté est), elle comporte de larges fenêtres au niveau de chaque repos et est couverte d'une toiture en tuile à deux pans et croupe. Le toit de la maison est un toit brisé en pavillon couvert en tuiles avec brisis en ardoise. L'entrée principale, devant laquelle se trouve une rocaille, est située sur le côté ouest ; l'entrée actuelle est située côté est. Dans le vestibule, sol en mosaïque, escalier central à l'arrière, en bois, tournant à retour avec jour. Cage éclairée par un vitrail (verre américain jaune, rouge et blanc) entre le rez-de-chaussée et le 1er étage, par

une simple vitre entre le 1er et le 2e étage (étage de comble) ; le plafond de la cage d'escalier est mouluré. Au sous-sol, deux grandes caves voûtées auxquelles on accède par un escalier droit en pierre.

### Eléments descriptifs

Matériau(x) du gros-oeuvre, mise en oeuvre et revêtement : pierre

Matériau(x) de couverture : tuile, ardoise

Étage(s) ou vaisseau(x) : sous-sol, rez-de-chaussée, 1 étage carré, étage de comble

Élévations extérieures : élévation ordonnancée

Type(s) de couverture : toit brisé en pavillon ; toit à deux pans ; croupe

Escaliers : escalier dans-oeuvre : escalier tournant à retours avec jour, en charpente

### Typologies et état de conservation

Typologies : maison de ville

État de conservation : remanié

### Statut, intérêt et protection

Avant le prolongement de la rue Jules-Brunard, au début des années 2000, on accédait à la maison par la rue Victorien-Sardou (n°19). Maison signalée comme étant à préserver dans le PLU

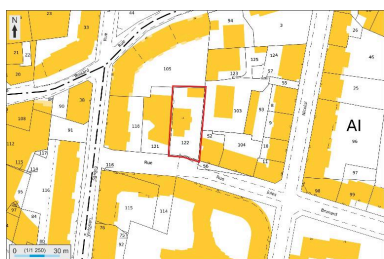
Statut de la propriété : propriété privée

### Références documentaires

#### Documents d'archive

- AC Lyon. 2018 W 68. . **Registre des délibérations du conseil municipal de Lyon. 23 octobre-12**  
AC Lyon. 2018 W 68. . **Registre des délibérations du conseil municipal de Lyon. 23 octobre-12 décembre**  
2000.

### Illustrations



Plan masse et de situation,  
extrait de <http://cadastre.gouv.fr>  
Dess. André Céréza  
IVR82\_20136902347NUDA



Plan de la Ville. 1885. Echelle  
1:500 (AC Lyon. 4 S 235-1).  
Extrait. La parcelle est située dans  
l'angle inférieur gauche (en partie  
coupée par le bord de la feuille)  
Repro. Catherine Guégan  
IVR82\_20106903524NUCA



Plan de la Ville. 1885. Echelle  
1:500 (AC Lyon. 4 S 250).  
Extrait. La parcelle est située dans  
l'angle supérieur droit (en partie  
coupée par le bord de la feuille)  
Repro. Catherine Guégan  
IVR82\_20106903525NUCA



Vue générale depuis le sud-est



Elévation principale, vue partielle

Plan de la Ville. 1885. Echelle  
1:500 (AC Lyon. 4 S 251). Extrait.  
La parcelle est située dans l'angle  
supérieur gauche (en partie  
coupée par le bord de la feuille)  
Repro. Catherine Guégan  
IVR82\_20106903526NUCA

Phot. Maryannick Chalabi  
IVR82\_20106903516NUCA

Phot. Maryannick Chalabi  
IVR82\_20106903540NUCA



Étage de comble, vue partielle  
Phot. Maryannick Chalabi  
IVR82\_20106903517NUCA

## Dossiers liés

### Dossiers de synthèse :

Présentation du secteur d'étude Lyon Guillotière (IA69005009) Rhône-Alpes, Rhône, Lyon 7e, la Guillotière  
Maisons (IA69005098) Lyon 7e, la Guillotière

### Oeuvre(s) contenue(s) :

### Oeuvre(s) en rapport :

Rue Jules-Brunard (IA69006731) Rhône-Alpes, Rhône, Lyon 7e, la Guillotière, rue Jules-Brunard

Auteur(s) du dossier : Catherine Guégan

Copyright(s) : © Région Rhône-Alpes, Inventaire général du patrimoine culturel ; © Ville de Lyon



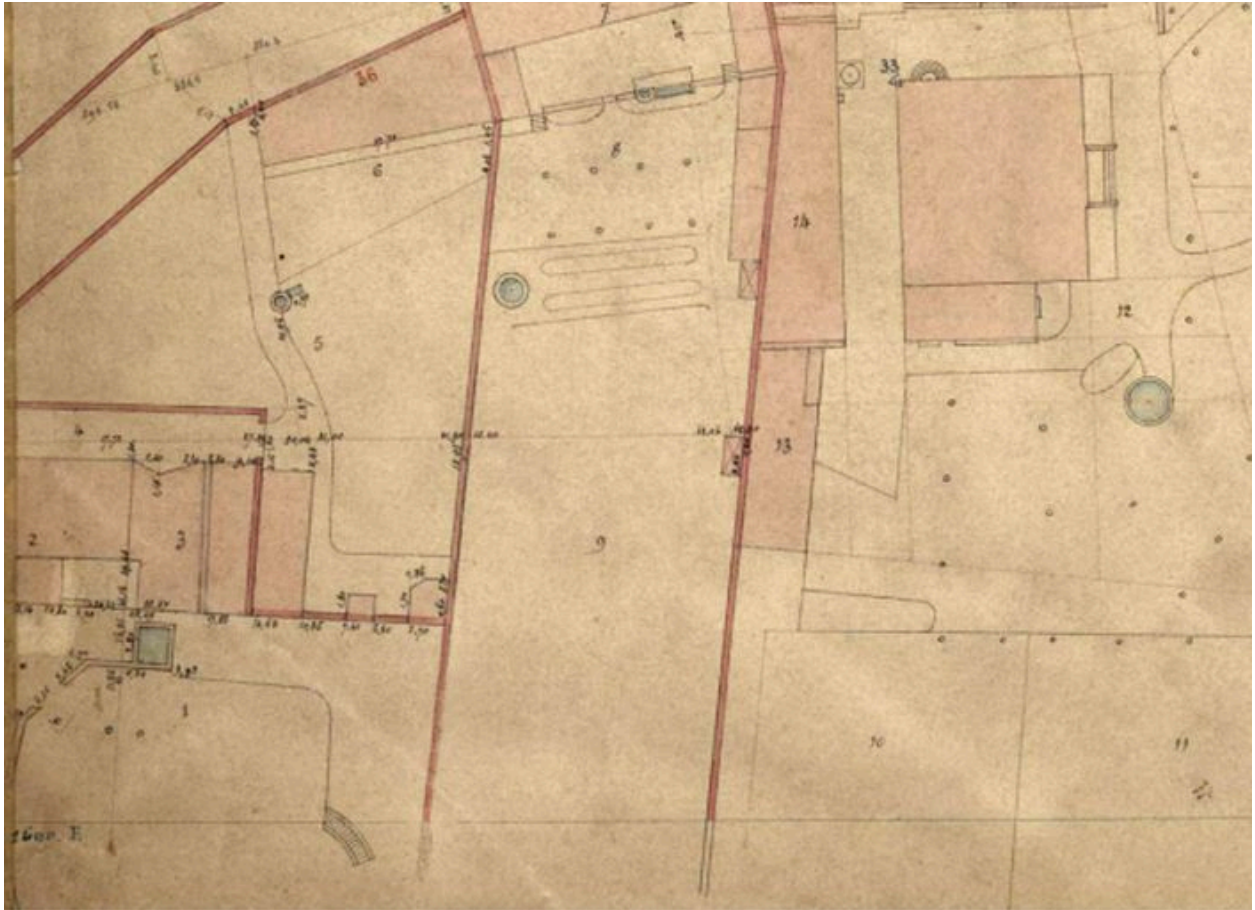
Plan masse et de situation, extrait de <http://cadastre.gouv.fr>

IVR82\_20136902347NUDA

Auteur de l'illustration : André Céréza

Date de prise de vue : 2013

© Région Rhône-Alpes, Inventaire général du patrimoine culturel ; © Ministère des finances, CIDF, Service du cadastre  
reproduction soumise à autorisation du titulaire des droits d'exploitation



Plan de la Ville. 1885. Echelle 1:500 (AC Lyon. 4 S 235-1). Extrait. La parcelle est située dans l'angle inférieur gauche (en partie coupée par le bord de la feuille)

IVR82\_20106903524NUCA

Auteur de l'illustration (reproduction) : Catherine Guégan

© Région Rhône-Alpes, Inventaire général du patrimoine culturel ; © Ville de Lyon  
reproduction soumise à autorisation du titulaire des droits d'exploitation

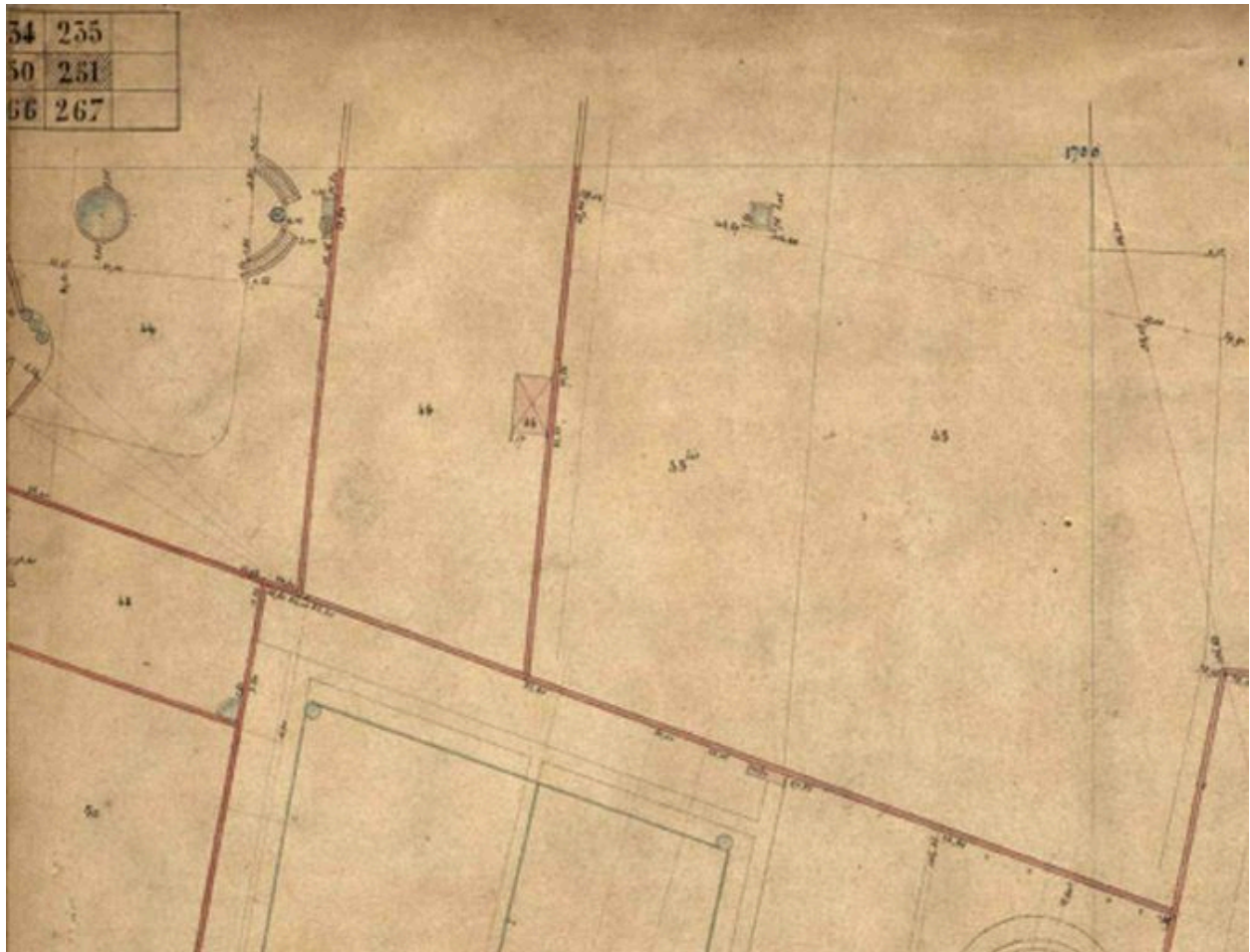


Plan de la Ville. 1885. Echelle 1:500 (AC Lyon. 4 S 250). Extrait. La parcelle est située dans l'angle supérieur droit (en partie coupée par le bord de la feuille)

IVR82\_20106903525NUCA

Auteur de l'illustration (reproduction) : Catherine Guégan

© Région Rhône-Alpes, Inventaire général du patrimoine culturel ; © Ville de Lyon  
reproduction soumise à autorisation du titulaire des droits d'exploitation



Plan de la Ville. 1885. Echelle 1:500 (AC Lyon. 4 S 251). Extrait. La parcelle est située dans l'angle supérieur gauche (en partie coupée par le bord de la feuille)

IVR82\_20106903526NUCA

Auteur de l'illustration (reproduction) : Catherine Guégan

© Région Rhône-Alpes, Inventaire général du patrimoine culturel ; © Ville de Lyon  
reproduction soumise à autorisation du titulaire des droits d'exploitation



Vue générale depuis le sud-est

IVR82\_20106903516NUCA

Auteur de l'illustration : Maryannick Chalabi

Date de prise de vue : 2008

© Région Rhône-Alpes, Inventaire général du patrimoine culturel ; © Ville de Lyon  
reproduction soumise à autorisation du titulaire des droits d'exploitation





Elévation principale, vue partielle

IVR82\_20106903540NUCA

Auteur de l'illustration : Maryannick Chalabi

Date de prise de vue : 2008

© Région Rhône-Alpes, Inventaire général du patrimoine culturel ; © Ville de Lyon  
reproduction soumise à autorisation du titulaire des droits d'exploitation



Étage de comble, vue partielle

IVR82\_20106903517NUCA

Auteur de l'illustration : Maryannick Chalabi

Date de prise de vue : 2008

© Région Rhône-Alpes, Inventaire général du patrimoine culturel ; © Ville de Lyon  
reproduction soumise à autorisation du titulaire des droits d'exploitation