Rhône-Alpes, Savoie
Sainte-Hélène-sur-Isère
Chamousset

Martinet de Chamousset actuellement logement

Références du dossier

Numéro de dossier : IA73003489
Date de l'enquête initiale : 2014
Date(s) de rédaction : 2014
Cadre de l'étude : enquête thématique départementale Patrimoine hydraulique des Pays de Savoie
Degré d'étude : recensé

Désignation

Dénomination : martinet

Compléments de localisation

Milieu d'implantation : en village
Réseau hydrographique : Ruisseau du Nant Perrin ; bassin-versant Isère inférieure-Val Gelon
Références cadastrales : 2014, D, 2003

Historique

Le site apparaît sur le cadastre napoléonien de 1809 (Section F, feuille unique, parcelle 104). Il s'agit d'un martinet appartenant à Vincent Milloz, maréchal à Chamousset. Le 13 avril 1851, le martinet qui appartient à Jean Baptiste Carret, est vendu à François Garin puis aux frères Berthet. Le 27 mars 1858, les frères Berthet revendent le martinet à Joseph et Rose Doux par acte passé chez maître Durand, notaire à Albertville (FR.AD073, 6E4474). La vente se fait à certaines conditions : les frères Berthet se réservent l'usage du martinet durant dix-huit mois. A terme, ils vont le déplacer à un autre emplacement de la commune (IA73003485). Sur le premier cadastre français de 1870 (section D, feuille 2, parcelle 305), l'ancien bâtiment du martinet est mentionné comme maison d'habitation. Actuellement un bâtiment est toujours visible à l'emplacement du site. Il est occupé par un logement.

Période(s) principale(s) : 1er quart 19e siècle ()
Dates : 1809 (daté par source)

Description

Le martinet était situé en amont du moulin de Chamousset (IA73003488) sur la même dérivation. Le bâtiment visible à l'emplacement du site est occupé par un logement. Il est de plan rectangulaire sur deux niveaux : un rez-de-chaussée et un étage. Il est construit en pierre et couvert d'un enduit. Le toit est en tôle ondulée.

Eléments descriptifs

Matériau(x) du gros-oeuvre, mise en oeuvre et revêtement : pierre enduit
Matériau(x) de couverture : tôle ondulée
Étage(s) ou vaisseau(x) : rez-de-chaussée, 1 étage carré
Couvrements :
Énergies : énergie hydraulique : produite sur place

Statut, intérêt et protection

L'ancien martinet est situé dans le hameau de Chamousset.

Pour citer cette étude : BERELLE Clara, Le martinet de Chamousset actuellement logement, 2014, https://patrimoine.auvergnerhonealpes.fr/dossier/martinet-de-chamousset-actuellement-logement/b6fb0c56-a356-4d01-a39c-eb9d47c633e4

Statut de la propriété : propriété privée

Références documentaires

Documents d'archive

- **FR.AD073, C3913, 1732.**
  FR.AD073, C3913, Cadastre de 1728, Sainte-Hélène-sur-Isère, 384, Vue 3, 1732.
  AD Savoie : C3913

- **FR.AD073, L1006, 1809.**
  FR.AD073, L1006, Cadastre napoléonien, Sainte-Hélène-Isère, section F, feuille unique, 1809.
  AD Savoie : L1006

- **FR.AD073, 6E4474, 1858.**
  FR.AD073, 6E4474, Minutes notariales, archives notariales de maître Durand Joseph-Marie, notaire à Albertville, 1858.
  AD Savoie : 6E4474

- **FR.AD073, 3P 7503, 1870.**
  FR.AD073, 3P 7503, Premier cadastre français, Sainte-Hélène-sur-Isère, Section D, feuille 2, 1870.
  AD Savoie : 3P 7503

- **FR.AD073, 3P 7504, 1936.**
  FR.AD073, 3P 7504, Cadastre rénové, Sainte-Hélène-sur-Isère, Section D, feuille 2, 1936.
  AD Savoie : 3P 7504

Illustrations

Cadastre de 1728, Sainte-Hélène-sur-Isère, 384, Vue 3, 1732 (FR.AD073, C3913). IVR82_20147303175NUCA

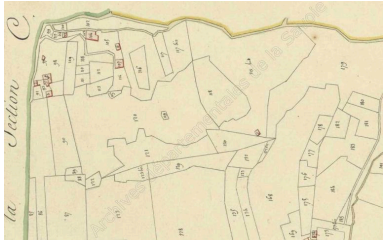

Cadastre napoléonien, Sainte-Hélène-Isère, section F, feuille unique, 1809 (FR.AD073, L1006). IVR82_20147303176NUCA

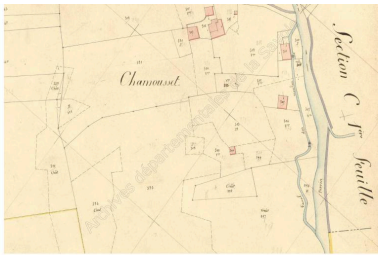

Premier cadastre français, Sainte-Hélène-sur-Isère, Section D, feuille 2, 1870 (FR.AD073, 3P 7503). IVR82_20147303177NUCA

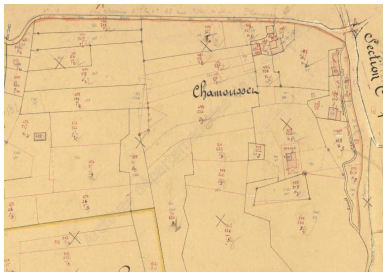

Cadastre rénové, Sainte-Hélène-sur-Isère, Section D, feuille 2, 1936 (FR.AD073, 3P 7504).
IVR82_20147303178NUCA

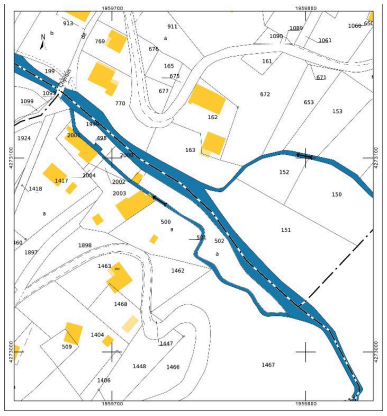

Cadastre actuel, 2014.
IVR82_20147303179NUCA

Vue du bâtiment situé à l'emplacement du martinet.
Phot. Clara Bérelle
IVR82_20147303190NUCA

Dossiers liés

Dossiers de synthèse :
Patrimoine hydraulique de la Savoie : présentation de l'étude départementale (IA00141274) Rhône-Alpes, Savoie, Savoie
Oeuvre(s) contenue(s) :
Oeuvre(s) en rapport :
Paysage du bassin-versant de l'Isère inférieure et du Val Gelon (IA73003401) Aiton, Albertville, Allondaz, Arbin, Arvillard, Betton-Bettonet, Bonvillard, Bourget-en-Huile, Bourgneuf, Chamousset, Chamoux-sur-Gelon, Champ-Laurent, Châteauneuf, Chignin, Cléry, Coise-Saint-Jean-Pied-Gauthier, Cruet, Détrier, Étable, Francin, Fréterive, Frontenex, Gilly-sur-Isère, Grésy-sur-Isère, Grignon, Hauteville, La Chapelle-Blanche, La Chavanne, La Croix-de-la-Rochette, La Rochette, La Table, La Trinité, Laissaud, Le Pontet, Le Verneil, Les Marches, Les Mollettes, Mercury, Montailleur, Montendry, Monthion, Montmélian, Myans, Notre-Dame-des-Millières, Pallud, Planaise, Plancherine, Presle, Rotherens, Sainte-Hélène-du-Lac, Sainte-Hélène-sur-Isère, Saint-Jean-de-la-Porte, Saint-Jeoire-Prieuré, Saint-Pierre-d'Albigny, Saint-Pierre-de-Soucy, Saint-Vital, Tournon, Verrens-Arvey, Villard-d'Héry, Villard-Léger, Villard-Sallet, Villaroux.

Auteur(s) du dossier : Clara Bérelle
Copyright(s) : © Région Rhône-Alpes, Inventaire général du patrimoine culturel ; © Assemblée des Pays de Savoie

Cadastre de 1728, Sainte-Hélène-sur-Isère, 384, Vue 3, 1732 (FR.AD073, C3913).

IVR82_20147303175NUCA
© Archives départementales de la Savoie
reproduction soumise à autorisation du titulaire des droits d'exploitation

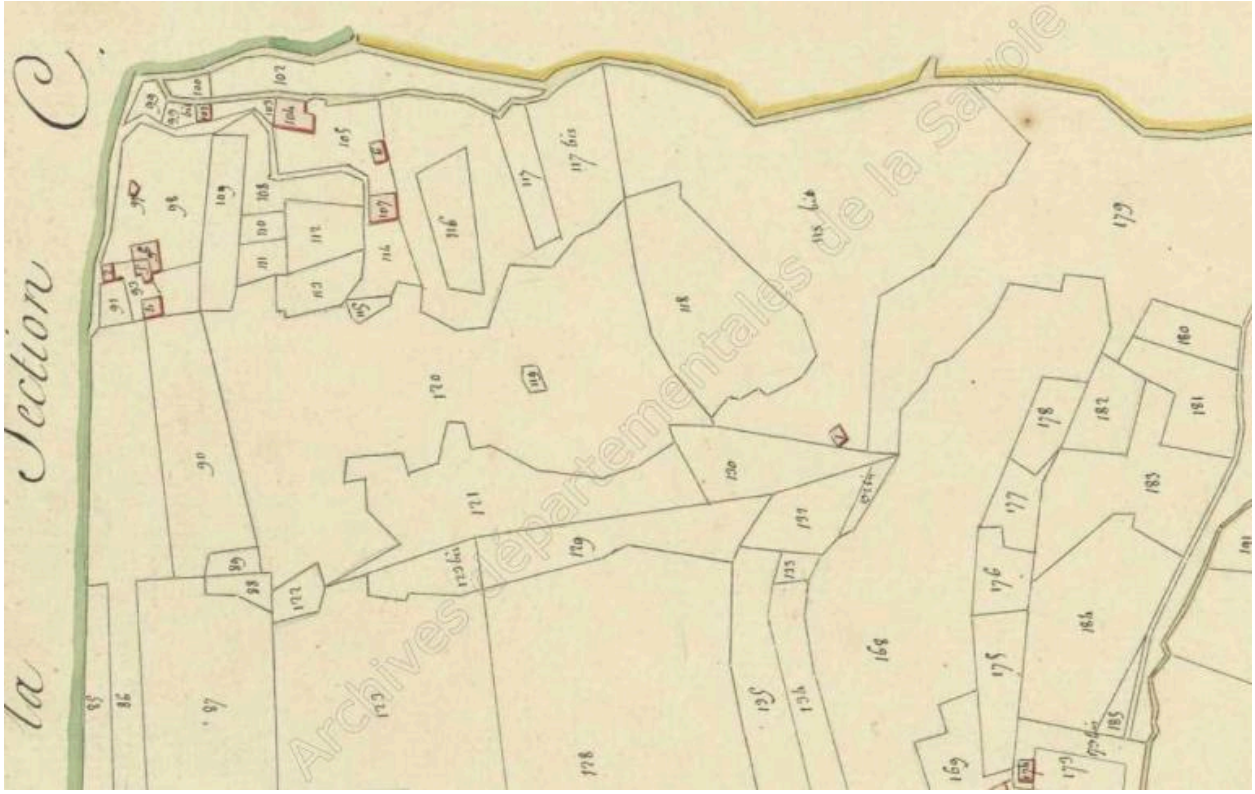

Cadastre napoléonien, Sainte-Hélène-Isère, section F, feuille unique, 1809 (FR.AD073, L1006).

IVR82_20147303176NUCA
© Archives départementales de la Savoie
reproduction soumise à autorisation du titulaire des droits d'exploitation

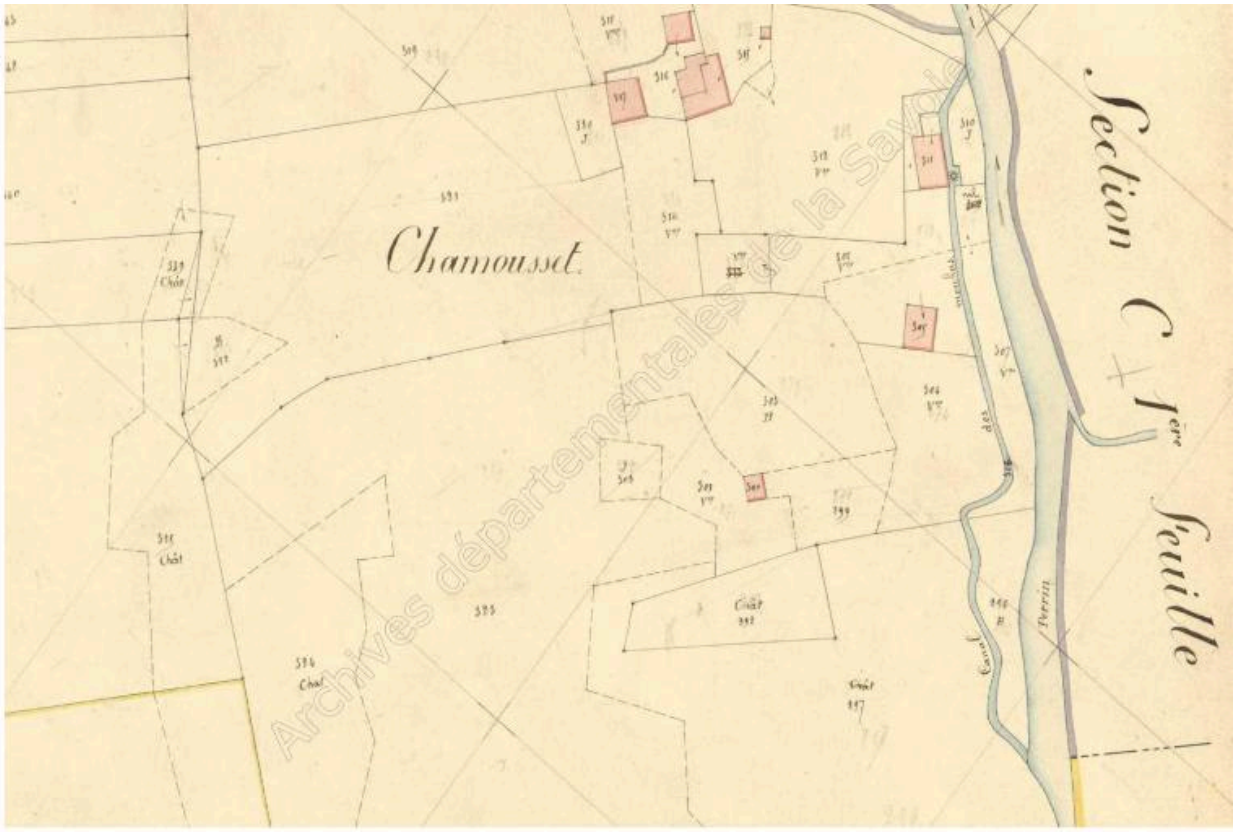

Premier cadastre français, Sainte-Hélène-sur-Isère, Section D, feuille 2, 1870 (FR.AD073, 3P 7503).

IVR82_20147303177NUCA
© Archives départementales de la Savoie
reproduction soumise à autorisation du titulaire des droits d'exploitation

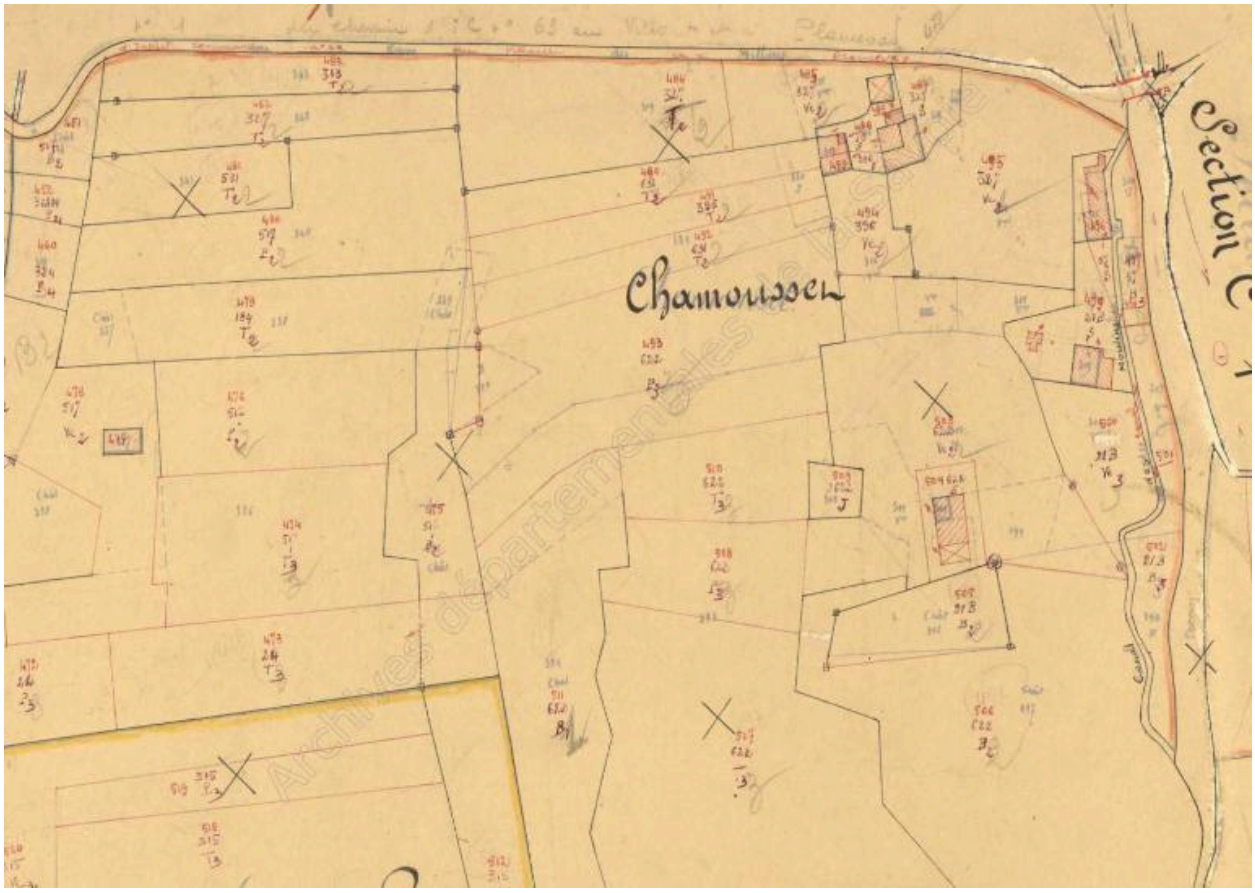

Cadastre rénové, Sainte-Hélène-sur-Isère, Section D, feuille 2, 1936 (FR.AD073, 3P 7504).

IVR82_20147303178NUCA
© Archives départementales de la Savoie
reproduction soumise à autorisation du titulaire des droits d'exploitation

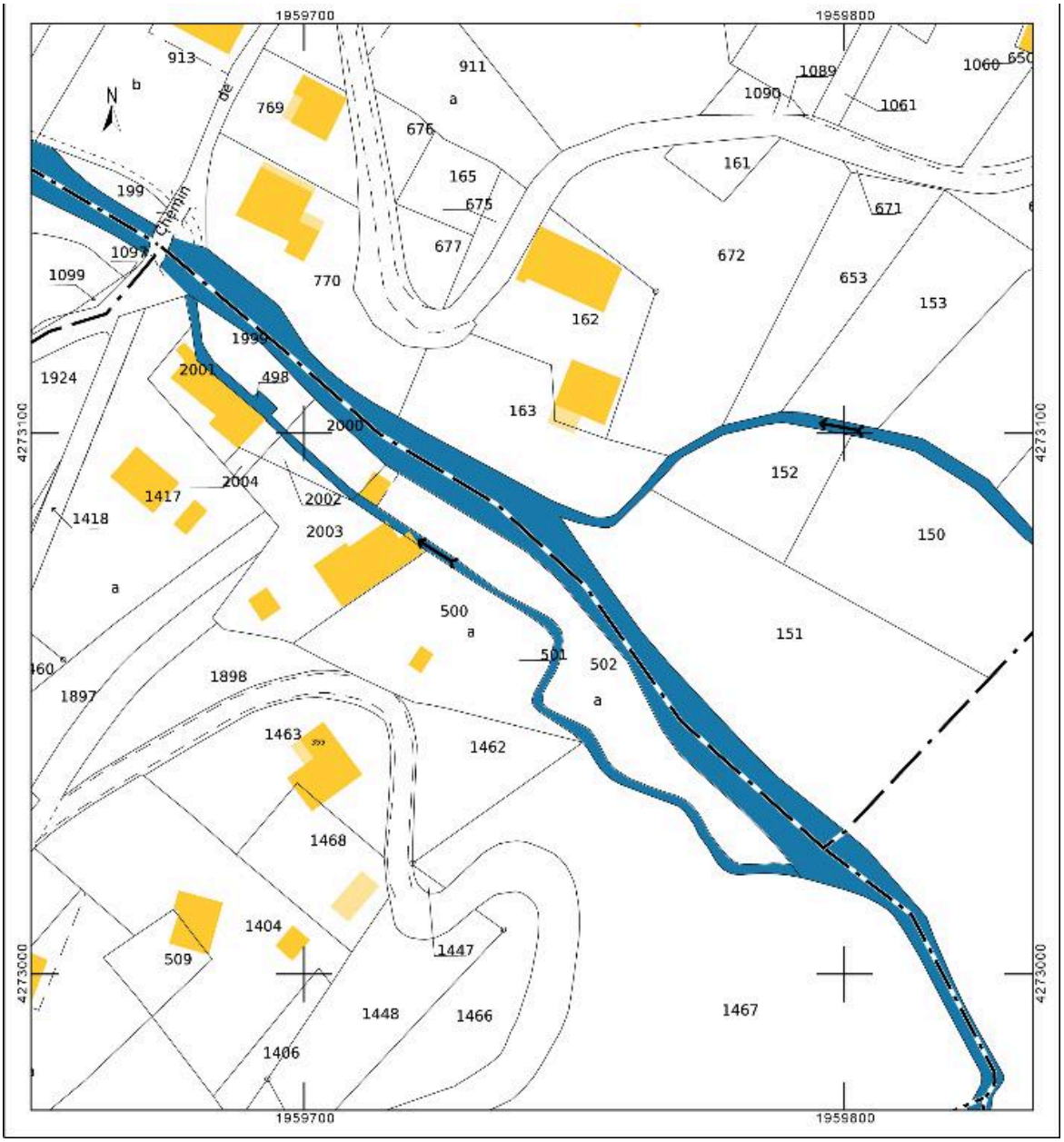

Cadastre actuel, 2014.

IVR82_20147303179NUCA
© Ministère des finances, CIDF, Service du cadastre
reproduction soumise à autorisation du titulaire des droits d'exploitation

Vue du bâtiment situé à l'emplacement du martinet.

IVR82_20147303190NUCA
Auteur de l'illustration : Clara Bérelle
© Région Rhône-Alpes, Inventaire général du patrimoine culturel ; © Assemblée des Pays de Savoie
communication soumise à autorisation, reproduction soumise à autorisation