Rhône-Alpes, Loire
Précieux
Fontbarril

Ferme, dite Domaine de Fontbarril

Références du dossier

Numéro de dossier : IA42001514
Date de l'enquête initiale : 2007
Date(s) de rédaction : 2011
Cadre de l'étude : inventaire topographique
Degré d'étude : repéré

Désignation

Dénomination : ferme

Compléments de localisation

Milieu d'implantation : isolé
Références cadastrales : 1986. A2 553, 556

Historique

Les bâtiments ont été édifiés dans les années en 1840 (Gâcon, Brunet). La ferme est achetée en 1871 par Emile Alamagny, industriel à Saint-Chamond (fabricant de lacets), et passe dans les propriétés du château de Curraize, jusqu'en 1947, puis dans celle de la famille d'Assier, de Feurs. Dans l'*Atlas des propriétés de Curraize* (feuille établie en 1878), les bâtiments ont déjà leur plan-masse actuel (à l'exclusion des hangars et stabulations plus récents, et de la chaudière-forge) ; le petit bâtiment abritant un puits ou une source et une pièce destinée au rafraîchissement du lait, est également figuré, avec un canal vers une pièce d'eau ('péchoire'). La propriété compte alors 52 ha (dont une parcelle de luzerne). La ferme est rachetée vers 1970 par le fermier qui en assurait l'exploitation. L'activité (élevage laitier de 15-20 vaches, et polyculture liée à la nourriture des bêtes : betterave, topinambour, pommes de terre, blé) s'est arrêtée en 1994.

Période(s) principale(s) : milieu 19e siècle

Description

Ferme à bâtiments en ligne et bâtiments disjoints, répartis autour d'une cour fermée quadrangulaire. Le logis, avec une *chaudière* (puis atelier de forge) en retour, et une grange-étable attenante (niveau de toiture plus bas), occupe un côté de la cour. L'habitation une entrée latérale donnant dans un petit vestibule qui distribue l'escalier (droit, en bois) établi contre le mur de refends, et la cuisine (cheminée à piédroits et consoles à profil en doucine en granite, linteau en bois, four à pain) ; celle-ci donne dans une chambre. L'étage était seulement à usage de grenier, une chambre y a été aménagée au milieu du 20e siècle. Une seconde grange-étable fait face à ce corps de bâtiment de l'autre côté de la cour. Une porcherie et un garage à tracteur sont accolés devant la grange. Des hangars sont plaqués au revers du logis, à l'éxtérieur de la cour, et une nouvelle étable construite contre le mur du fond de la cour, toujours à l'extérieur, dans les années 1970. Enfin, un puits couvert (dans une édicule en obus), autrefois flanqué d'un petit bâtiment pour mettre le lait à rafraîchir (détruit) est situé à quelque distance au sud de la cour. Les murs sont en pisé enduits, les encadrements d'ouvertures en granit et bois, les toits à longs pans et en tuiles creuses (génoise sur le logis).

Eléments descriptifs

Matériau(x) du gros-oeuvre, mise en oeuvre et revêtement : pisé ; enduit
Matériau(x) de couverture : tuile creuse
Type(s) de couverture : toit à longs pans

Escaliers : escalier intérieur : escalier droit, en charpente

Typologies et état de conservation

Typologies : Type A1: ferme à juxtaposition ; Type C1: logis et grange-étable dans des bâtiments distincts, sur cour

Statut, intérêt et protection

Statut de la propriété : propriété privée

Références documentaires

Documents d'archive

- **A. Privées (Curraize). Atlas des propriétés de Curraize (...) propriétés en nature de prés, terres,**
  A. Privées (Curraize). **Atlas des propriétés de Curraize (...) propriétés en nature de prés, terres, pâtures et bois haute futaie appelés de Curraize, Poulailler, Sainte-Agathe, Fontbarit et de l´Etang le Comte situés sur les communes de Prétieux et Moingt, appartenant à M. Alamagny**. [1872-1882]. 10 feuillets de plans : dessins à la plume, aquarellés, sur papier ; échelle 1:1000, 1:2000 ou 1:5000. Légende des plans avec nature et superficie des terrains.

Documents figurés

- **7e feuille. Domaine de Fonbarit, Etang le Comte, Pré Mouton. Plan d'ensemble. [Détail de**
  7e feuille. Domaine de Fonbarit, Etang le Comte, Pré Mouton. Plan d'ensemble. [Détail de Fontbarril]. / Rivat (géomètre). 1 dess. : encre et lavis coloré sur papier. 68,5x48,5 cm. Échelle 1:2000. 'Fait et dressé par le géomètre soussigné, Saint-Chamond en décembre 1878, Rivat. Extrait de *Atlas des propriétés de Curraize (...) propriétés en nature de prés, terres, pâtures et bois haute futaie appelés de Curraize, Poulailler, Sainte-Agathe, Fontbarit et de l´Etang le Comte situés sur les communes de Prétieux et Moingt, appartenant à M. Alamagny*. [1872-1882] (A. privées).

Bibliographie

- **GACON, Marie-Claude. BRUNET, Marie-Laure. Et alii. Découverte et patrimoine de Précieux. [Les**
  GACON, Marie-Claude. BRUNET, Marie-Laure. Et alii. *Découverte et patrimoine de Précieux. [Les fermes de la commune]*. Bulletin de l'association Découverte et patrimoine de Précieux, n°5, 2006
  p. 74

Illustrations

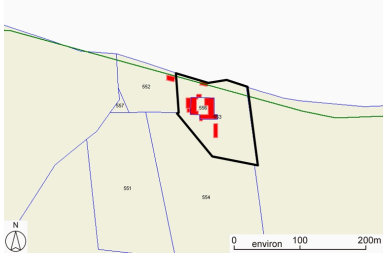

Plan de situation, sur fond de plan cadastral, section A2, échelle originale 1:2500. Source : Direction générale des Finances Publiques - Cadastre ; mise à jour : 2009. Dess. Caroline Guibaud IVR82_20114200419NUD

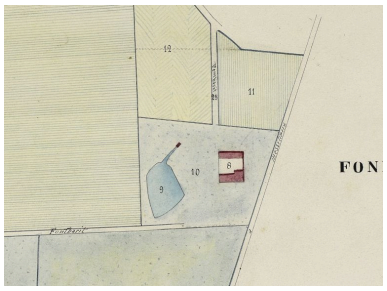

Atlas des propriétés de Curraize. 7e feuille. Domaine de Fonbarit, Etang le Comte, Pré Mouton. Plan d'ensemble (détail de Fontbarril). Phot. Eric Dessert IVR82_20114200416NUCA

Vue d'ensemble du logis. Phot. Caroline Guibaud IVR82_20114200408NUCA

Vue de la grange-étable dans le prolongement du logis.
Phot. Caroline Guibaud
IVR82_20114200409NUCA

Vue de la grange-étable et de la porcherie situées en face du logis.
Phot. Caroline Guibaud
IVR82_20114200410NUCA

Vue d'ensemble depuis le sud : pignon du logis, étable construite vers 1970.
Phot. Caroline Guibaud
IVR82_20114200411NUCA

Vue d'ensemble du puits.
Phot. Caroline Guibaud
IVR82_20114200412NUCA

Dossiers liés

Dossiers de synthèse :
Présentation de la commune de Précieux (IA42001350) Précieux
Les fermes du canton de Montbrison (IA42001297) Rhône-Alpes, Loire, Loire
Oeuvre(s) contenue(s) :

Auteur(s) du dossier : Caroline Guibaud, Thierry Monnet
Copyright(s) : © Région Rhône-Alpes, Inventaire général du patrimoine culturel ; © Conseil général de la Loire

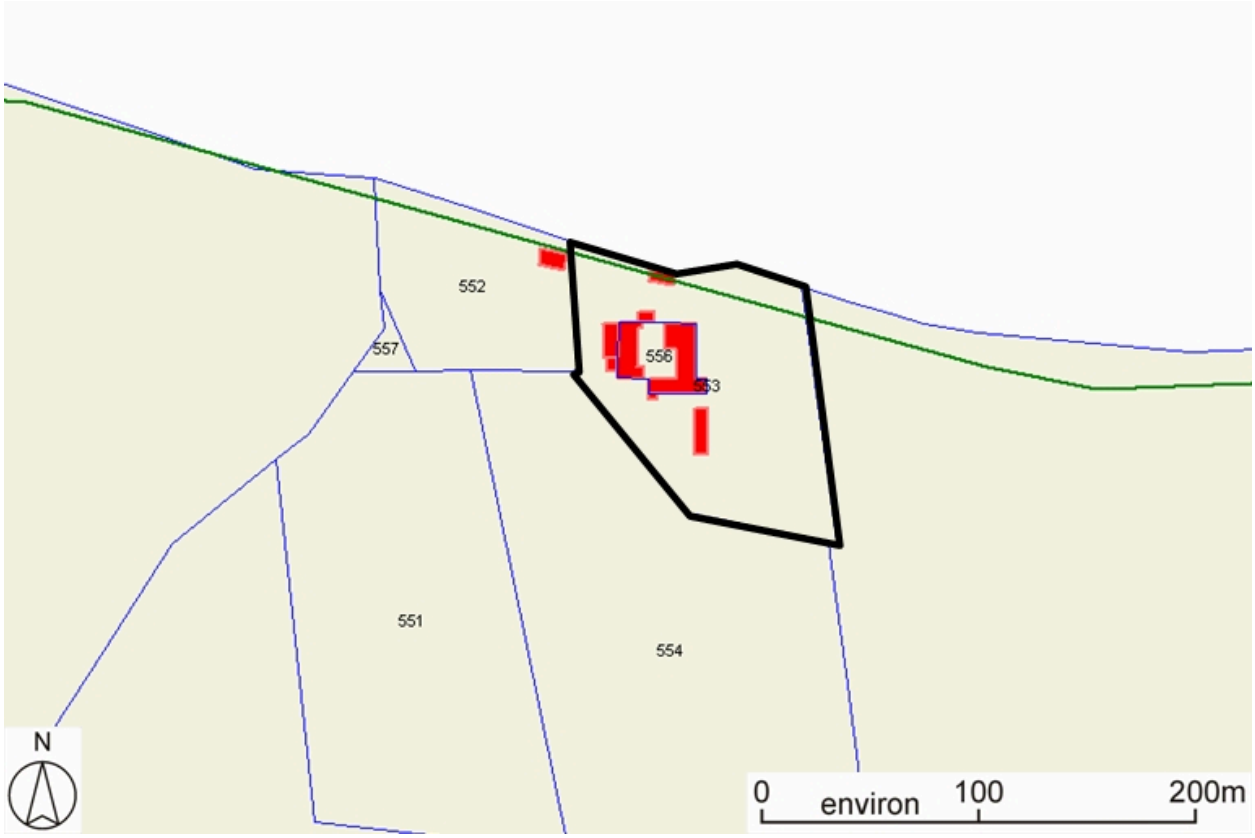

Plan de situation, sur fond de plan cadastral, section A2, échelle originale 1:2500. Source : Direction générale des Finances Publiques - Cadastre ; mise à jour : 2009.

IVR82_20114200419NUD
Auteur de l'illustration : Caroline Guibaud
Technique de relevé : reprise de fond ;
© Région Rhône-Alpes, Inventaire général du patrimoine culturel
reproduction soumise à autorisation du titulaire des droits d'exploitation

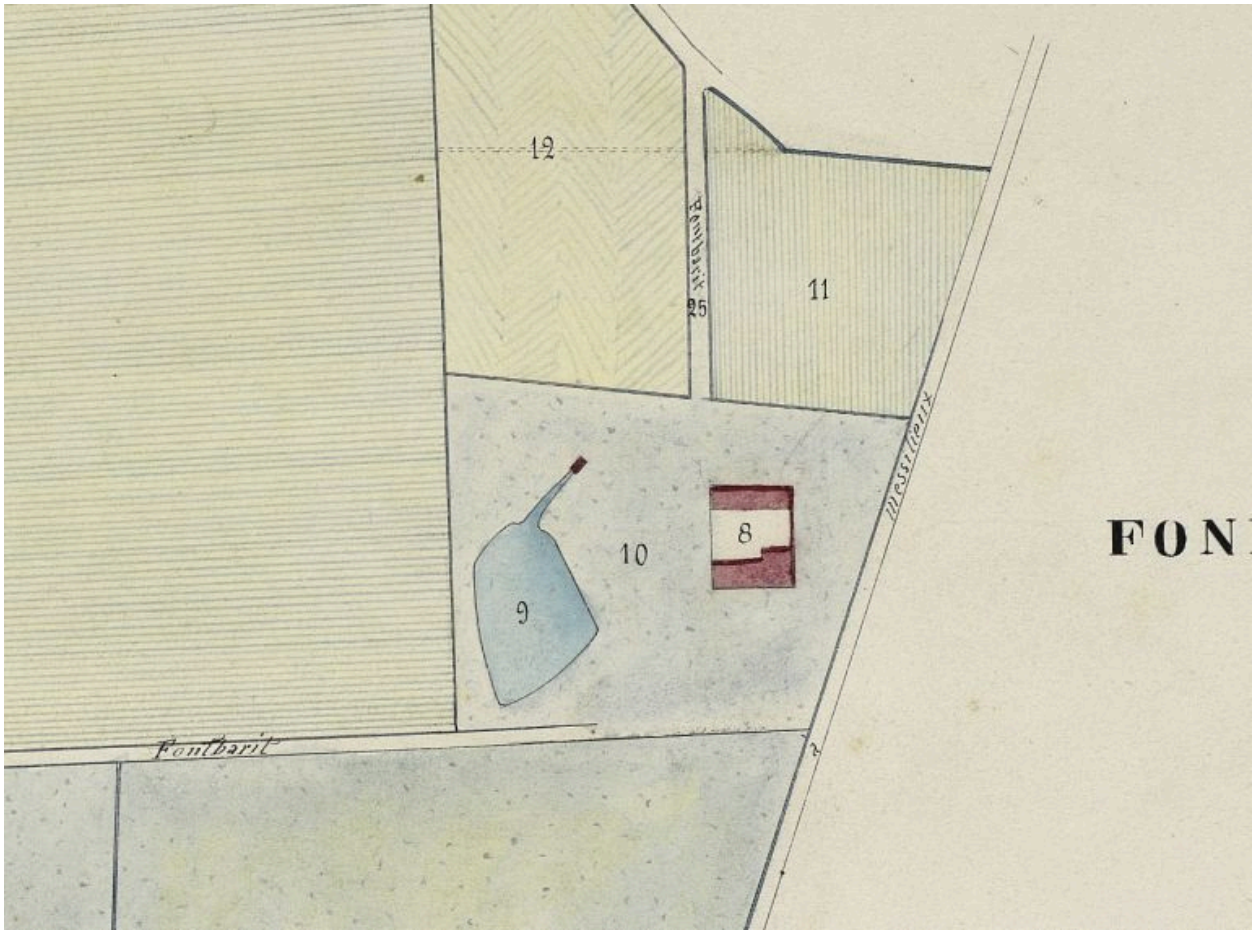

Atlas des propriétés de Curraize. 7e feuille. Domaine de Fonbarit, Etang le Comte, Pré Mouton. Plan d'ensemble (détail de Fontbarril).

Référence du document reproduit :

- **7e feuille. Domaine de Fonbarit, Etang le Comte, Pré Mouton. Plan d'ensemble. [Détail de 7e feuille. Domaine de Fonbarit, Etang le Comte, Pré Mouton. Plan d'ensemble**. [Détail de Fontbarril]. / Rivat (géomètre). 1 dess. : encre et lavis coloré sur papier. 68,5x48,5 cm. Échelle 1:2000. 'Fait et dressé par le géomètre soussigné, Saint-Chamond en décembre 1878, Rivat. Extrait de *Atlas des propriétés de Curraize (...) propriétés en nature de prés, terres, pâtures et bois haute futaie appelés de Curraize, Poulailler, Sainte-Agathe, Fontbarit et de l´Etang le Comte situés sur les communes de Prétieux et Moingt, appartenant à M. Alamagny*. [1872-1882] (A. privées).

IVR82_20114200416NUCA
Auteur de l'illustration : Eric Dessert
© Région Rhône-Alpes, Inventaire général du patrimoine culturel ; © Collection particulière
reproduction soumise à autorisation du titulaire des droits d'exploitation

Vue d'ensemble du logis.

IVR82_20114200408NUCA
Auteur de l'illustration : Caroline Guibaud
© Région Rhône-Alpes, Inventaire général du patrimoine culturel
reproduction soumise à autorisation du titulaire des droits d'exploitation

Vue de la grange-étable dans le prolongement du logis.

IVR82_20114200409NUCA
Auteur de l'illustration : Caroline Guibaud
© Région Rhône-Alpes, Inventaire général du patrimoine culturel
reproduction soumise à autorisation du titulaire des droits d'exploitation

Vue de la grange-étable et de la porcherie situées en face du logis.

IVR82_20114200410NUCA
Auteur de l'illustration : Caroline Guibaud
© Région Rhône-Alpes, Inventaire général du patrimoine culturel
reproduction soumise à autorisation du titulaire des droits d'exploitation

Vue d'ensemble depuis le sud : pignon du logis, étable construite vers 1970.

IVR82_20114200411NUCA
Auteur de l'illustration : Caroline Guibaud
© Région Rhône-Alpes, Inventaire général du patrimoine culturel
reproduction soumise à autorisation du titulaire des droits d'exploitation

Vue d'ensemble du puits.

IVR82_20114200412NUCA
Auteur de l'illustration : Caroline Guibaud
© Région Rhône-Alpes, Inventaire général du patrimoine culturel
reproduction soumise à autorisation du titulaire des droits d'exploitation