Rhône-Alpes, Haute-Savoie
Abondance
Les Portes Haute-Savoie
R.D. 22

Pont des Portes

Références du dossier

Numéro de dossier : IA74002916
Date de l'enquête initiale : 2019
Date(s) de rédaction : 2019
Cadre de l'étude : enquête thématique régionale Points de franchissement du Rhône
Degré d'étude : recensé

Désignation

Dénomination : pont

Compléments de localisation

Milieu d'implantation : isolé
Réseau hydrographique : Dranse
Références cadastrales : 2017, 0E, 1336. Commune d'Abondance

Historique

Le cadastre français de 1920 montre l'emplacement d'un ancien pont qui franchit la Dranse un peu en aval du hameau des Portes, à un emplacement similaire au pont des Portes actuel. Nous pouvons le situer assez précisément grâce à la présence de l'oratoire en rive droite, qui existe toujours sur le site. C'est sans doute ce pont que mentionnent George Baud et Claude Châtelain sous le nom de "Pont des Soupirs" dans leur ouvrage **Habundantia**. Il s'agissait d'un pont en bois avec auvent, semblable à l'ancien pont couvert du chef-lieu d'Abondance, dont on ne connait pas l'origine du nom. Il est installé lors de la rénovation du réseau routier à la période Sarde, au XIXème siècle. Nous n'avons pas de trace d'un franchissement antérieur à cet emplacement. Il permettait le passage en rive gauche de la Dranse, de la route menant à Abondance, afin d'éviter le pierrier situé en rive droite. Il fut remplacé par un pont en pierre, le pont des Portes ancien (voir fiche dédiée), qui n'est plus utilisé de nos jours mais qui existe toujours. L'actuel pont des Portes est construit en 1954, sur le tracé de la route départementale numéro 22 à environ 150 mètres du Pont des Portes ancien.

Période(s) principale(s) : 3e quart 20e siècle
Dates : 1954 (daté par source)

Description

Le Pont des Portes franchit la Dranse d'Abondance un peu en aval du Chef-Lieu d'Abondance, sur la commune d'Abondance, juste après le hameau des Portes en remontant dans la vallée. Il permet à la route départementale numéro 22 de passer, en rive gauche, afin d'éviter le pierrier localisé en rive droite. Il est situé à environ 150 mètres en amont d'un pont plus ancien (cf fiche dédiée).
Le pont des Portes possède un tablier constitué de trois poutres et cinq entretoises en béton armé, sous chaussée. Il est constitué d'une seule travée. La largeur du tablier est de 8,50 mètres. Les culées sont en pierres maçonnées (apparemment du granit), avec un sommier en béton armé. Leur hauteur est de 2 mètres. Le garde-corps, d'une hauteur de 1 mètre, de part et d'autre du pont, est composé de potelets en acier avec barreaudage et main courante, continu sur toute la longueur du tablier. Il est renforcé par une glissière de sécurité. Les corniches sont en béton coulé en place. La chaussée, d'une largeur de 6 mètres est composée de béton bitumineux. Les trottoirs, de part et d'autre du pont, d'une largeur de 0,50 mètres, sont en béton armé. La largeur utile du pont est de 7,80 mètres.
La longueur totale du tablier est de 21,30 mètres. Il est posé en biais sur le cours d'eau.

Eléments descriptifs

Matériau(x) du gros-oeuvre, mise en oeuvre et revêtement : béton, béton armé

Typologies et état de conservation

Typologies : urbanisme et espaces aménagés
État de conservation : bon état

Dimensions

Mesures : l : 21,3 m ; la : 8,5 m

Statut, intérêt et protection

Statut de la propriété : propriété d'un établissement public départemental (Propriété du Département de la haute-Savoie, avec numéro : 22-37+240)

Références documentaires

Documents figurés

- **AD Haute-Savoie. 3P3/2122. 1920. Extrait de la section E Feuille n°6 du cadastre d'Abondance**
  AD Haute-Savoie. 3P3/2122. **Extrait de la section X Feuille n°Y du cadastre d'Abondance, 26 mars 1920. Plan. Archives Départementales de la Haute-Savoie.** 1920
  AD Haute-Savoie : 3P3/2122

- **AD Haute-Savoie. 3P3/2123. 1920. Extrait de la section E Feuille n°7 du cadastre d'Abondance**
  AD Haute-Savoie. 3P3/2123. **Extrait de la section E Feuille n°7 du cadastre d'Abondance, 27 janvier 1920. Plan. Archives Départementales de la Haute-Savoie.** 1920
  AD Haute-Savoie : 3P3/2123

Bibliographie

- **Habundantia - La vie du Val d'Abondance à travers le temps**
  Habundantia - La vie du Val d'Abondance à travers le temps ; 1983

Illustrations



Cadastre de la commune d'Abondance. 2017. SIG
Phot. Pascale Renard
IVR84_20207401014NUCA

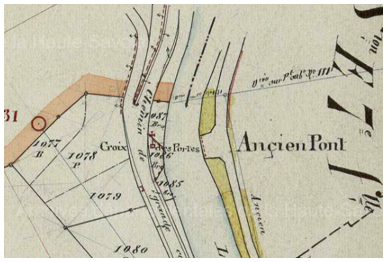

Extrait de la section E Feuille n °6 du cadastre d'Abondance. 1920 (AD Haute-Savoie. 3P3/2122.)
IVR84_20207401015NUCA

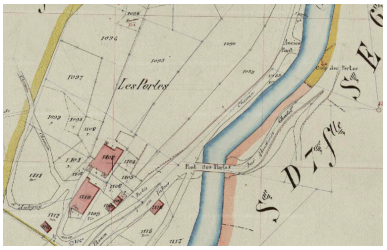

Extrait de la section E Feuille n °7 du cadastre d'Abondance. 1920. (AD Haute-Savoie. 3P3/2123)
IVR84_20207401022NUCA

Vue générale du pont des Portes
Phot. Pascale Renard
IVR84_20197401208NUCA

Pont des Portes, vue du dessous
Phot. Pascale Renard
IVR84_20207401018NUCA

Pont des Portes, vue de la face amont
Phot. Pascale Renard
IVR84_20207401016NUCA

Pont des Portes, vue de la chaussée et des gardes-corps
Phot. Pascale Renard
IVR84_20207401019NUCA

Pont des Portes, vue de la face aval
Phot. Pascale Renard
IVR84_20207401017NUCA

Pont des Portes, détail culée
Phot. Pascale Renard
IVR84_20207401020NUCA

Oratoire des Portes, avec pont des Portes en arrière-plan
Phot. Pascale Renard
IVR84_20207401021NUCA

Dossiers liés

Oeuvre(s) contenue(s) :
Oeuvre(s) en rapport :
Présentation de l'étude des points de franchissements de la Haute-Savoie (IA74001266) , Haute-Savoie

Auteur(s) du dossier : Pascale Renard
Copyright(s) : © Région Auvergne-Rhône-Alpes, Inventaire général du patrimoine culturel ; © Département de la Haute-Savoie



Cadastre de la commune d'Abondance. 2017. SIG

IVR84_20207401014NUCA
Auteur de l'illustration : Pascale Renard
Date de prise de vue : 2019
© Région Auvergne-Rhône-Alpes, Inventaire général du patrimoine culturel ; © Département de la Haute-Savoie
reproduction soumise à autorisation du titulaire des droits d'exploitation

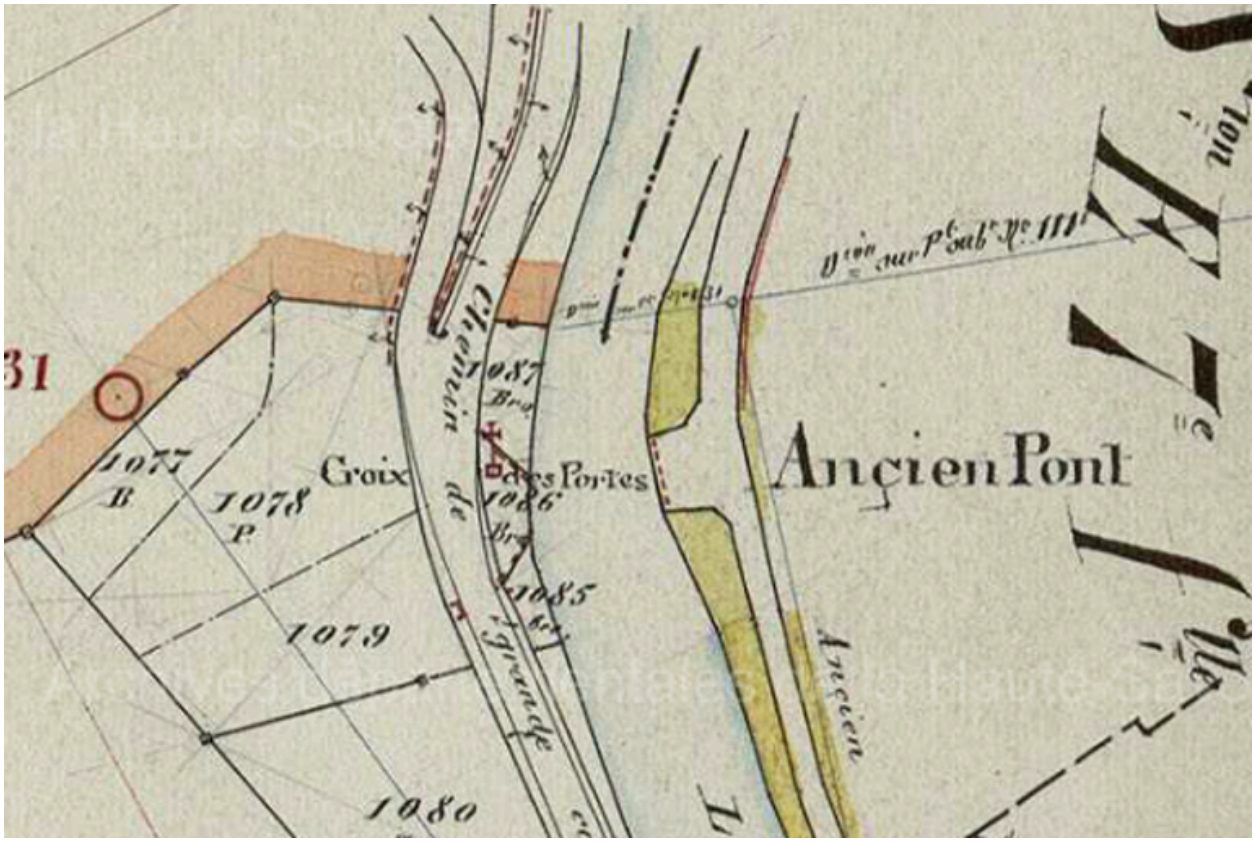

Extrait de la section E Feuille n°6 du cadastre d'Abondance. 1920 (AD Haute-Savoie. 3P3/2122.)

Référence du document reproduit :

- **AD Haute-Savoie. 3P3/2122. 1920. Extrait de la section E Feuille n°6 du cadastre d'Abondance**
  AD Haute-Savoie. 3P3/2122. **Extrait de la section X Feuille n°Y du cadastre d'Abondance, 26 mars 1920. Plan. Archives Départementales de la Haute-Savoie.** 1920
  AD Haute-Savoie : 3P3/2122

IVR84_20207401015NUCA
Date de prise de vue : 2019
© Région Auvergne-Rhône-Alpes, Inventaire général du patrimoine culturel ; © Département de la Haute-Savoie
reproduction soumise à autorisation du titulaire des droits d'exploitation

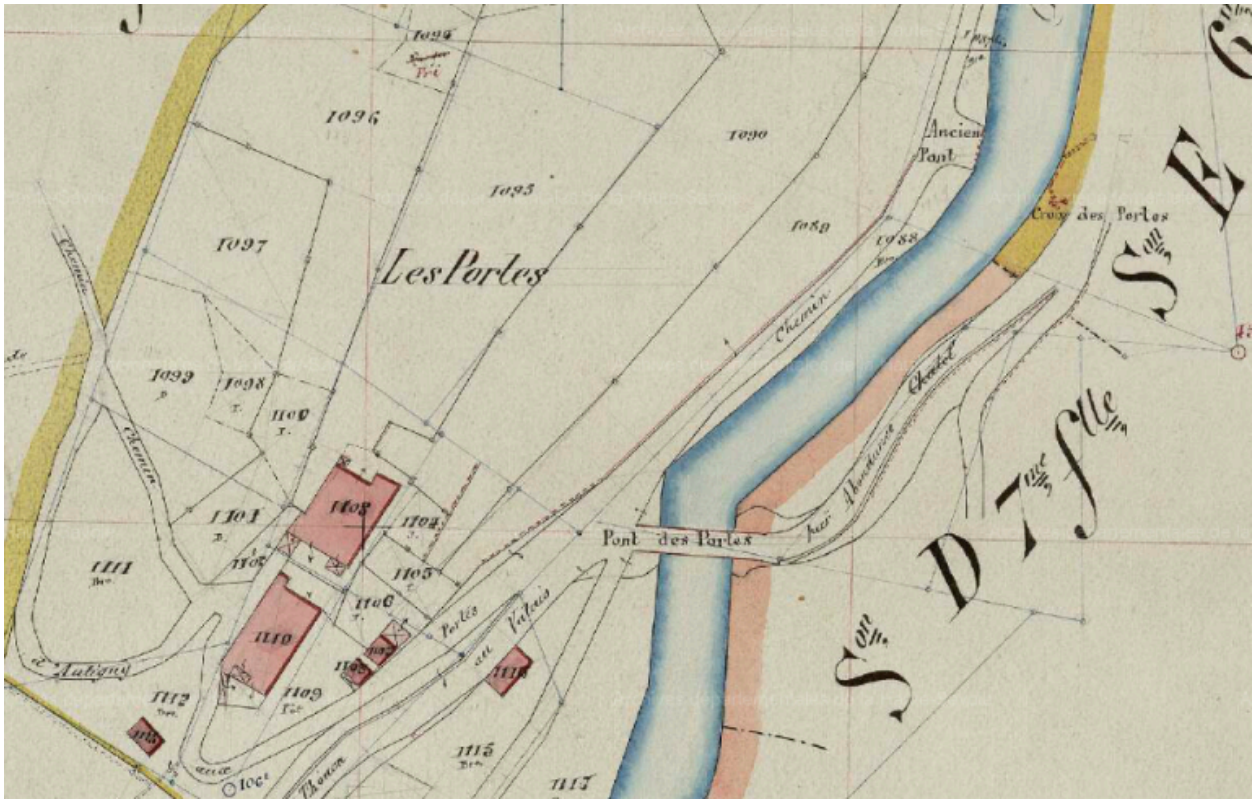

Extrait de la section E Feuille n°7 du cadastre d'Abondance. 1920. (AD Haute-Savoie. 3P3/2123)

Référence du document reproduit :

- **AD Haute-Savoie. 3P3/2123. 1920. Extrait de la section E Feuille n°7 du cadastre d'Abondance**
  AD Haute-Savoie. 3P3/2123. **Extrait de la section E Feuille n°7 du cadastre d'Abondance, 27 janvier 1920. Plan. Archives Départementales de la Haute-Savoie.** 1920
  AD Haute-Savoie : 3P3/2123

IVR84_20207401022NUCA
Date de prise de vue : 2019
© Région Auvergne-Rhône-Alpes, Inventaire général du patrimoine culturel ; © Département de la Haute-Savoie
reproduction soumise à autorisation du titulaire des droits d'exploitation

Vue générale du pont des Portes

IVR84_20197401208NUCA
Auteur de l'illustration : Pascale Renard
Date de prise de vue : 2019
© Région Auvergne-Rhône-Alpes, Inventaire général du patrimoine culturel ; © Département de la Haute-Savoie
reproduction soumise à autorisation du titulaire des droits d'exploitation

Pont des Portes, vue de la face amont

IVR84_20207401016NUCA
Auteur de l'illustration : Pascale Renard
Date de prise de vue : 2019
© Région Auvergne-Rhône-Alpes, Inventaire général du patrimoine culturel ; © Département de la Haute-Savoie
reproduction soumise à autorisation du titulaire des droits d'exploitation

Pont des Portes, vue de la face aval

IVR84_20207401017NUCA
Auteur de l'illustration : Pascale Renard
Date de prise de vue : 2019
© Région Auvergne-Rhône-Alpes, Inventaire général du patrimoine culturel ; © Département de la Haute-Savoie
reproduction soumise à autorisation du titulaire des droits d'exploitation

Pont des Portes, vue du dessous

IVR84_20207401018NUCA
Auteur de l'illustration : Pascale Renard
Date de prise de vue : 2019
© Région Auvergne-Rhône-Alpes, Inventaire général du patrimoine culturel ; © Département de la Haute-Savoie
reproduction soumise à autorisation du titulaire des droits d'exploitation

Pont des Portes, vue de la chaussée et des gardes-corps

IVR84_20207401019NUCA
Auteur de l'illustration : Pascale Renard
Date de prise de vue : 2019
© Région Auvergne-Rhône-Alpes, Inventaire général du patrimoine culturel ; © Département de la Haute-Savoie
reproduction soumise à autorisation du titulaire des droits d'exploitation

Pont des Portes, détail culée

IVR84_20207401020NUCA
Auteur de l'illustration : Pascale Renard
Date de prise de vue : 2019
© Région Auvergne-Rhône-Alpes, Inventaire général du patrimoine culturel ; © Département de la Haute-Savoie
reproduction soumise à autorisation du titulaire des droits d'exploitation

Oratoire des Portes, avec pont des Portes en arrière-plan

IVR84_20207401021NUCA
Auteur de l'illustration : Pascale Renard
Date de prise de vue : 2019
© Région Auvergne-Rhône-Alpes, Inventaire général du patrimoine culturel ; © Département de la Haute-Savoie
reproduction soumise à autorisation du titulaire des droits d'exploitation