Rhône-Alpes, Drôme
Saint-Vallier
26 Saint-Vallier, 07 Sarras

Bac à traille de Saint-Vallier (disparu)

Références du dossier

Numéro de dossier : IA26000335
Date de l'enquête initiale : 2010
Date(s) de rédaction : 2011
Cadre de l'étude : enquête thématique régionale Points de franchissement du Rhône
Degré d'étude : repéré

Désignation

Dénomination : bac
Précision sur la dénomination : bac à traille
Appellation : bac de Saint-Vallier

Compléments de localisation

oeuvre située en partie sur le département 07, oeuvre située en partie sur la commune Sarras
Milieu d'implantation : en écart
Réseau hydrographique : Rhône
Références cadastrales :

Historique

A l'époque romaine, des liens fréquents sont avérés entre le péage romain d'Ursolis (futur Saint-Vallier) et la bourgade de Sarras. Le nord de Saint-Vallier est desservi depuis le Moyen Age au plus tard par le bac de Silon. Au 16e siècle, deux trailles sont mentionnées, l'une à Silon et l'autre dite de Saint-Vallier. Toutes deux sont coupées en 1568 (au mois d'août précisément pour la traille de Saint-Vallier), pendant les guerres de Religion, par le baron catholique de Gordes, pour entraver le passage des huguenots en Dauphiné. Le bac est toujours en service au début du 19e siècle, quand le département de l'Ardèche passe des baux annuels, mais il est alors question dans un bail d'un bac à rames, dit de l´Ile de Sarras ; une adjudication publique est par ailleurs mentionnée en 1822. Puis, comme le bac de Silon, celui de Saint-Vallier doit être supplanté par le pont suspendu ouvert en 1835. L'ancienne traille est remise en service lorsque ce dernier ouvrage est dynamité par l'armée française en juin 1940, en attendant une reconstruction.

Période(s) principale(s) : Antiquité (?), 16e siècle (?)
Période(s) secondaire(s) : 2e quart 20e siècle

Description

Le bac de Saint-Vallier se situait à l'aval du bac de Silon, et reliait Saint-Vallier à Sarras. Son emplacement n'a pas été précisément localisé, tout comme le quartier de la Platte qui est mentionné dans l'ouvrage sur Sarras. Signalons toutefois qu'une rue du Bac existe en aval du pont actuel ; cette rue débouche côté Sarras sur la Grande Île, qui pourrait correspondre avec l'appellation de bac de l'Ile de Sarras rencontrée dans un bail du début du 19e siècle.

Eléments descriptifs

Typologies et état de conservation

Typologies : bac à traille
État de conservation : détruit

Statut, intérêt et protection

Cadastre napoléonien. D'après la thèse de Cogoluènhe. En aval de la traille de Silon (commune de Sarras) ; sans doute près du pont actuel de Sarras-Saint-Vallier.

Statut de la propriété : propriété du département

Références documentaires

Documents figurés

- **Commune de Saint-Vallier Section A2 dite de la Ville / 1:2500. 1826. 1 plan : en coul. (AD Drôme, 3**
  Commune de Saint-Vallier Section A2 dite de la Ville / 1:2500. 1826. 1 plan : en coul. (AD Drôme, 3 P 3582/2)

- **Commune de Saint-Vallier Section A2 dite de la Ville / 1:2500. 1826. 1 plan : en coul. (AD Drôme, 3**
  Commune de Saint-Vallier Section A2 dite de la Ville / 1:2500. 1826. 1 plan : en coul. (AD Drôme, 3 P 3582/2)

Bibliographie

- **COGOLUENHE, Henri. Histoire des bacs pour traverser le Rhône. Recherches historiques et**
  COGOLUENHE, Henri. **Histoire des bacs pour traverser le Rhône. Recherches historiques et sociologiques**. Thèse de doctorat, Institut de Recherche et d'Enseignement Philosophiques, Département Sociologie. Lyon : Facultés catholiques de Lyon, 1980. 3 volumes
  livre 1, p. 45, p. 47, p. 49, p. 63 et p. 86 ; livre 2, p. 80

- **Sarras (Ardèche) hier et aujourd´hui. Sarras : Association loisirs et cultures, 1987**
  Sarras (Ardèche) hier et aujourd´hui. Sarras : Association loisirs et cultures, 1987
  p. 84

Illustrations

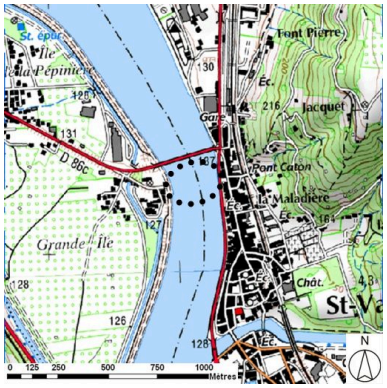

Plan de situation (sur fond de SCAN25(R) (C) IGN-2008 (C) Région Rhône-Alpes Licence n°2008-CISE27-1010)
Dess. S. Delétoille
IVR82_20102600247NUD

Commune de Saint-Vallier Section A2 dite de la Ville / 1:2500. 1826. 1 plan : en coul. (AD Drôme, 3 P 3582/2)
Phot. AD Drôme
IVR82_20102600001NUCA



[Extrait du plan de la] commune de Saint-Vallier Section A2 dite de la Ville / 1:2500. 1826. 1 plan : en coul. (AD Drôme, 3 P 3582/2)
Phot. AD Drôme
IVR82_20102600002NUCA

Dossiers liés

Dossiers de synthèse :
Gués, bacs, bacs à traille et ponts de bateaux du Rhône (IA00000334)
Oeuvre(s) contenue(s) :
Oeuvre(s) en rapport :

Présentation de l'étude des points de franchissement du Rhône en région Rhône-Alpes (IA00000331) Rhône-Alpes, Rhône-Alpes

Auteur(s) du dossier : Isabelle Havard, Bruno Decrock
Copyright(s) : © Région Rhône-Alpes, Inventaire général du patrimoine culturel

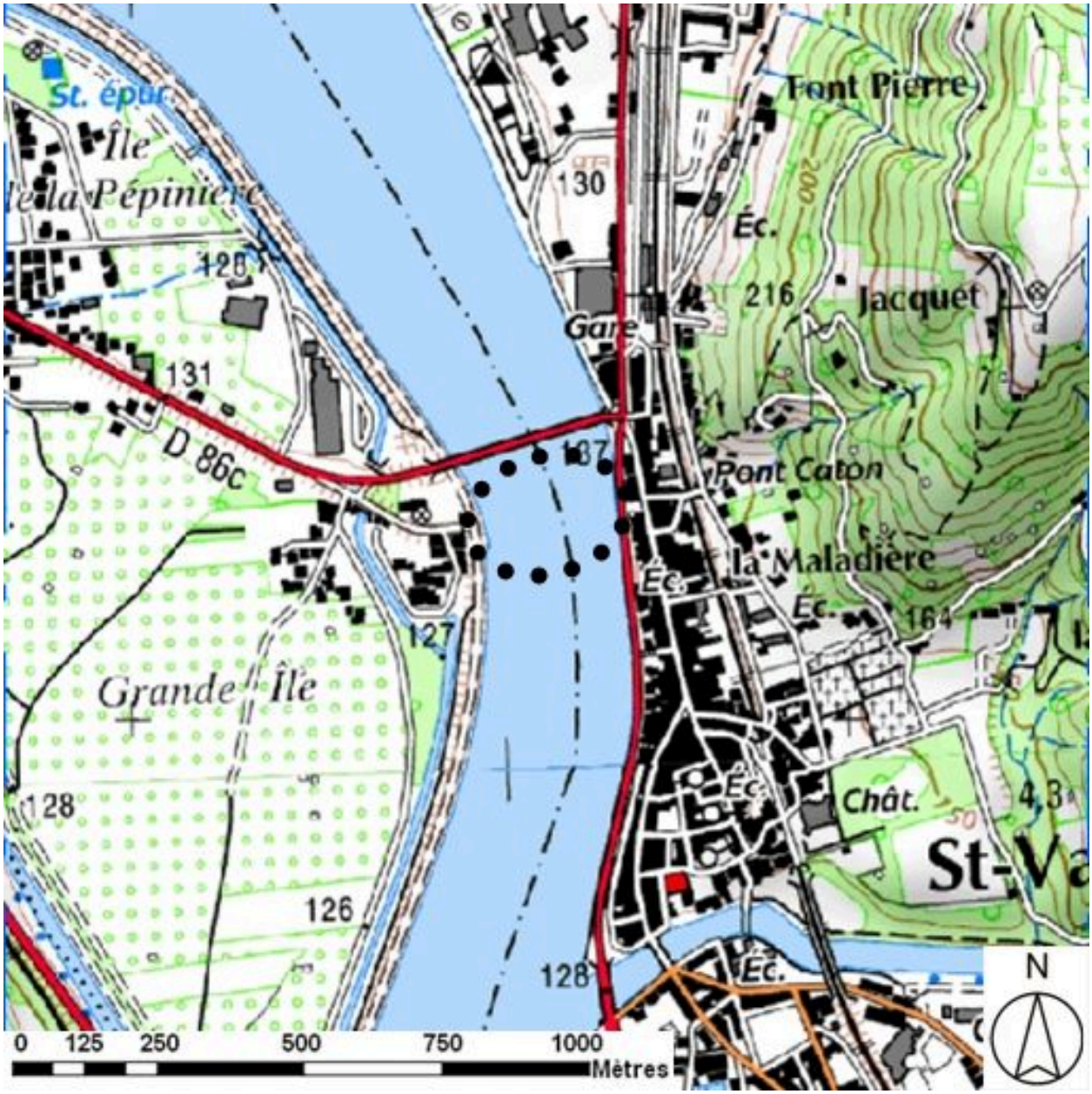

Plan de situation (sur fond de SCAN25(R) (C) IGN-2008 (C) Région Rhône-Alpes Licence n°2008-CISE27-1010)

IVR82_20102600247NUD
Auteur de l'illustration : S. Delétoille
Technique de relevé : reprise de fond ; Échelle : 1:25000
© Région Rhône-Alpes, Inventaire général du patrimoine culturel ; © IGN
reproduction interdite

Commune de Saint-Vallier Section A2 dite de la Ville / 1:2500. 1826. 1 plan : en coul. (AD Drôme, 3 P 3582/2)

Référence du document reproduit :

- **Commune de Saint-Vallier Section A2 dite de la Ville / 1:2500. 1826. 1 plan : en coul. (AD Drôme, 3 Commune de Saint-Vallier Section A2 dite de la Ville** / 1:2500. 1826. 1 plan : en coul. (AD Drôme, 3 P 3582/2)

- **Commune de Saint-Vallier Section A2 dite de la Ville / 1:2500. 1826. 1 plan : en coul. (AD Drôme, 3 Commune de Saint-Vallier Section A2 dite de la Ville** / 1:2500. 1826. 1 plan : en coul. (AD Drôme, 3 P 3582/2)

IVR82_20102600001NUCA
Auteur de l'illustration : AD Drôme
Échelle : 1:2500
© Région Rhône-Alpes, Inventaire général du patrimoine culturel ; © Archives départementales de la Drôme
reproduction interdite



[Extrait du plan de la] commune de Saint-Vallier Section A2 dite de la Ville / 1:2500. 1826. 1 plan : en coul. (AD Drôme, 3 P 3582/2)

Référence du document reproduit :

- **Commune de Saint-Vallier Section A2 dite de la Ville / 1:2500. 1826. 1 plan : en coul. (AD Drôme, 3 Commune de Saint-Vallier Section A2 dite de la Ville** / 1:2500. 1826. 1 plan : en coul. (AD Drôme, 3 P 3582/2)

- **Commune de Saint-Vallier Section A2 dite de la Ville / 1:2500. 1826. 1 plan : en coul. (AD Drôme, 3 Commune de Saint-Vallier Section A2 dite de la Ville** / 1:2500. 1826. 1 plan : en coul. (AD Drôme, 3 P 3582/2)

IVR82_20102600002NUCA
Auteur de l'illustration : AD Drôme
Échelle : 1:2500
© Région Rhône-Alpes, Inventaire général du patrimoine culturel ; © Archives départementales de la Drôme
reproduction soumise à autorisation du titulaire des droits d'exploitation