



Lyon 2e
Saint-Nizier
6 rue de Brest

Immeuble

Références du dossier

Numéro de dossier : IA69005935
Date de l'enquête initiale : 2004
Date(s) de rédaction : 2004
Cadre de l'étude : inventaire topographique Inventaire de la Ville de Lyon
Degré d'étude : repéré

Désignation

Dénomination : immeuble
Parties constituantes non étudiées : cour, boutique

Compléments de localisation

Milieu d'implantation : en ville
Références cadastrales : 1831, H2, 594 ; 1999, AB, 9

Historique

Immeuble détruit en 1860 et reconstruit l'année suivante probablement pour Jean Antoine Marie Forel, en suite du nouvel alignement de cette portion de la rue de Brest correspondant à l'ancienne rue des Trois-Carreaux.

Période(s) principale(s) : 3e quart 19e siècle
Dates : 1861 (daté par source)
Personne(s) liée(s) à l'histoire de l'oeuvre : Forel Jean Antoine Marie (commanditaire)

Description

L'immeuble prend des jours sur la cour du 8, rue de Brest, ancienne cour commune. La cage d'escalier est terminée par une verrière.

Éléments descriptifs

Matériau(x) du gros-oeuvre, mise en oeuvre et revêtement : calcaire ; pierre de taille
Étage(s) ou vaisseau(x) : sous-sol, 4 étages carrés, étage de comble
Élévations extérieures : élévation à travées
Escaliers : escalier demi-hors-oeuvre : escalier tournant à retours avec jour, suspendu, en maçonnerie

Typologies et état de conservation

Typologies : deux corps de bâtiment parallèles reliés
État de conservation : bon état

Décor

Techniques : ferronnerie

Dimensions

Mesures : h : 2 050 cm

Statut, intérêt et protection

Boutique actuellement : vaisselle Guy Degrenne.

Statut de la propriété : propriété privée

Références documentaires

Documents d'archive

- **Matrices cadastrales, section H (1 et 2) dite de la Halle aux blés, 1836**
AD Rhône : 3 P 0123-34 à 37. Matrices cadastrales, section H (1 et 2) dite de la Halle aux blés, 1836
t. 35, f° 315

Illustrations



Façade, vue générale de face
Phot. Bernard Ducouret
IVR82_20046905795NUCA




Façade, vue générale de trois quarts
Phot. Bernard Ducouret
IVR82_20046905796NUCA




Façade, 4e niveau,
détail de la 1ère fenêtre
Phot. Bernard Ducouret
IVR82_20046905797NUCA




Allée
Phot. Bernard Ducouret
IVR82_20046905798NUCA



Elévations sur cour
Phot. Bernard Ducouret
IVR82_20046905799NUCA




Elévation de la cage d'escalier
Phot. Bernard Ducouret
IVR82_20046905800NUCA




Elévation de la cage d'escalier, détail
Phot. Bernard Ducouret
IVR82_20046905801NUCA



5e étage d'escalier, vue par-dessous
Phot. Bernard Ducouret
IVR82_20046905802NUCA



Cage d'escalier, verrière du toit
Phot. Bernard Ducouret
IVR82_20046905803NUCA



Mur et grille de séparation de
la cour du 9, rue Mercière,
vue à hauteur du 1er étage
Phot. Bernard Ducouret
IVR82_20046905804NUCA

Dossiers liés

Dossiers de synthèse :

Présentation de l'étude de la ville de Lyon (IA69000216) Rhône-Alpes, Rhône, Lyon

Présentation du quartier Saint-Nizier (IA69007056) Lyon, Saint-Nizier

Immeubles du quartier Saint-Nizier (IA69006513) Lyon, Saint-Nizier

Oeuvre(s) contenue(s) :

Oeuvre(s) en rapport :

Rue Centrale et Saint-Pierre, actuellement rue de Brest et rue Paul-Chenavard (IA69005968) Rhône-Alpes, Rhône, Lyon 2e, Saint-Nizier, rue de Brest , rue de Paul-Chenavard

Auteur(s) du dossier : Bernard Ducouret

Copyright(s) : © Région Rhône-Alpes, Inventaire général du patrimoine culturel ; © Ville de Lyon



Façade, vue générale de face

IVR82_20046905795NUCA

Auteur de l'illustration : Bernard Ducouret

© Région Rhône-Alpes, Inventaire général du patrimoine culturel ; © Ville de Lyon
reproduction soumise à autorisation du titulaire des droits d'exploitation



Façade, vue générale de trois quarts

IVR82_20046905796NUCA

Auteur de l'illustration : Bernard Ducouret

© Région Rhône-Alpes, Inventaire général du patrimoine culturel ; © Ville de Lyon
reproduction soumise à autorisation du titulaire des droits d'exploitation



Façade, 4e niveau, détail de la 1ère fenêtre

IVR82_20046905797NUCA

Auteur de l'illustration : Bernard Ducouret

© Région Rhône-Alpes, Inventaire général du patrimoine culturel ; © Ville de Lyon
reproduction soumise à autorisation du titulaire des droits d'exploitation



Allée

IVR82_20046905798NUCA

Auteur de l'illustration : Bernard Ducouret

© Région Rhône-Alpes, Inventaire général du patrimoine culturel ; © Ville de Lyon
reproduction soumise à autorisation du titulaire des droits d'exploitation



Elévations sur cour

IVR82_20046905799NUCA

Auteur de l'illustration : Bernard Ducouret

© Région Rhône-Alpes, Inventaire général du patrimoine culturel ; © Ville de Lyon
reproduction soumise à autorisation du titulaire des droits d'exploitation



Elévation de la cage d'escalier

IVR82_20046905800NUCA

Auteur de l'illustration : Bernard Ducouret

© Région Rhône-Alpes, Inventaire général du patrimoine culturel ; © Ville de Lyon
reproduction soumise à autorisation du titulaire des droits d'exploitation



Elévation de la cage d'escalier, détail

IVR82_20046905801NUCA

Auteur de l'illustration : Bernard Ducouret

© Région Rhône-Alpes, Inventaire général du patrimoine culturel ; © Ville de Lyon
reproduction soumise à autorisation du titulaire des droits d'exploitation



5e étage d'escalier, vue par-dessous

IVR82_20046905802NUCA

Auteur de l'illustration : Bernard Ducouret

© Région Rhône-Alpes, Inventaire général du patrimoine culturel ; © Ville de Lyon
reproduction soumise à autorisation du titulaire des droits d'exploitation



Cage d'escalier, verrière du toit

IVR82_20046905803NUCA

Auteur de l'illustration : Bernard Ducouret

© Région Rhône-Alpes, Inventaire général du patrimoine culturel ; © Ville de Lyon
reproduction soumise à autorisation du titulaire des droits d'exploitation



Mur et grille de séparation de la cour du 9, rue Mercière, vue à hauteur du 1er étage

IVR82_20046905804NUCA

Auteur de l'illustration : Bernard Ducouret

© Région Rhône-Alpes, Inventaire général du patrimoine culturel ; © Ville de Lyon
reproduction soumise à autorisation du titulaire des droits d'exploitation