Lyon 7e
la Guillotière
rue Jules-Brunard

Rue Jules-Brunard

Références du dossier

Numéro de dossier : IA69006731
Date de l'enquête initiale : 2007
Date(s) de rédaction : 2010
Cadre de l'étude : inventaire topographique Inventaire de la Ville de Lyon
Degré d'étude : repéré

Désignation

Dénomination : rue
Appellation : Jules-Brunard

Compléments de localisation

Milieu d'implantation : en ville
Références cadastrales :

Historique

La rue Jules-Brunard est ouverte entre 1920 et 1938 sur des parcelles dont le bâti bordait le nord la grande rue de la Guillotière ; en 1920, les terrains sont propriété de la Société immobilière des Hirondelles (AC Lyon, 4 S 251). Elle est prolongée jusqu'à la rue Victorien-Sardou au début du 21e siècle, suite à l'acquisition par la ville de Lyon de deux parcelles de terrain appartenant l'une à la copropriété le Jardin sage, l'autre aux consorts Bornarel, situées au n°19 de la rue Victorien-Sardou (délibérations n°2000-5861 et 5862 du conseil municipal en date du 30 octobre 2000) .

Période(s) principale(s) : 2e quart 20e siècle, 21e siècle

Statut, intérêt et protection

Statut de la propriété : propriété publique

Références documentaires

Documents figurés

- **Plan général de la ville de Lyon. Ech. 1 : 500 (AC Lyon. 4 S 251)**
  Plan général de la ville de Lyon. Ech. 1 : 500 (AC Lyon. 4 S 251)
  AC Lyon : 4 S 251

Illustrations

Terrains au nord de la grande rue de la GUillotière et à l'ouest du boulevard des Hirondelles en 1870 (AC Lyon, 4 S 215)
Phot. Repro. AM Lyon
IVR84_20166901781NUCA

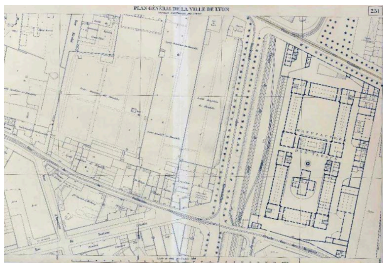

Emprise de la future rue Jules-Brunard en 1920 (AC Lyon, 4 S 251)
Repro. Catherine Guégan
IVR84_20166901783NUCA

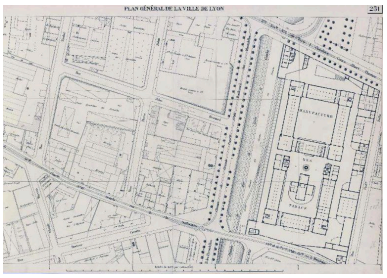

La rue Jules-Brunard ouverte, 1938 (AC Lyon, 4 S 251)
Phot. Repro. AM Lyon
IVR84_20166901782NUCA

Vue partielle depuis l'est
Phot. Maryannick Chalabi
IVR82_20126903119NUCA

Vue de la partie nouvellement percée de la rue Jules-Brunard, depuis l'angle de la rue Nicolaï
Phot. Maryannick Chalabi
IVR82_20116904029NUCA

Vue de la partie nouvellement percée de la rue Jules-Brunard, depuis la rue Victorien-Sardou (depuis l'ouest)
Phot. Maryannick Chalabi
IVR82_20136900986NUCA

La rue Jules-Brunard vers l'ouest, depuis l'angle de la rue Nicolaï
Phot. Maryannick Chalabi
IVR84_20166901824NUCA

Dossiers liés

Oeuvre(s) contenue(s) :
Oeuvre(s) en rapport :
Voirie du secteur d'étude La Guillotière (IA69005076) Rhône-Alpes, Rhône, Lyon 7e, la Guillotière
Ensemble de 2 immeubles dit Jardins du Prieuré (IA69005304) Rhône-Alpes, Rhône, Lyon 7e, la Guillotière, 11-13-15 rue Nicolaï , 19 rue Jules-Brunard
Immeuble (IA69006963) Rhône-Alpes, Rhône, Lyon 7e, la Guillotière, 44 - 46 rue Jules-Brunard
Immeuble dit Pavillon Alexandrie (IA69006733) Rhône-Alpes, Rhône, Lyon 7e, la Guillotière, 13-15 rue Jules-Brunard
immeuble dit Résidence des frères Doublier (IA69006964) Lyon 7e, la Guillotière, 40 rue Jules-Brunard , 17-19 rue Pierre-Robin

Maison (IA69006732) Lyon 7e, la Guillotière, 11 rue Jules-Brunard
Usine, actuellement immeuble et immeuble de bureaux Les Pyramides (IA69006788) Rhône-Alpes, Rhône, Lyon 7e, la Guillotière, 20-22-24 rue Nicolaï , 16 rue Jules-Brunard

Auteur(s) du dossier : Catherine Guégan
Copyright(s) : © Région Rhône-Alpes, Inventaire général du patrimoine culturel ; © Ville de Lyon

Terrains au nord de la grande rue de la GUillotière et à l'ouest du boulevard des Hirondelles en 1870 (AC Lyon, 4 S 215)

Référence du document reproduit :

- **Plan général de la ville de Lyon. Ech. 1 : 500 (AC Lyon. 4 S 251)**
  Plan général de la ville de Lyon. Ech. 1 : 500 (AC Lyon. 4 S 251)
  AC Lyon : 4 S 251

IVR84_20166901781NUCA
Auteur de l'illustration : Repro. AM Lyon
Technique de relevé : reprise de fond ;
© Région Auvergne-Rhône-Alpes, Inventaire général du patrimoine culturel
reproduction soumise à autorisation du titulaire des droits d'exploitation

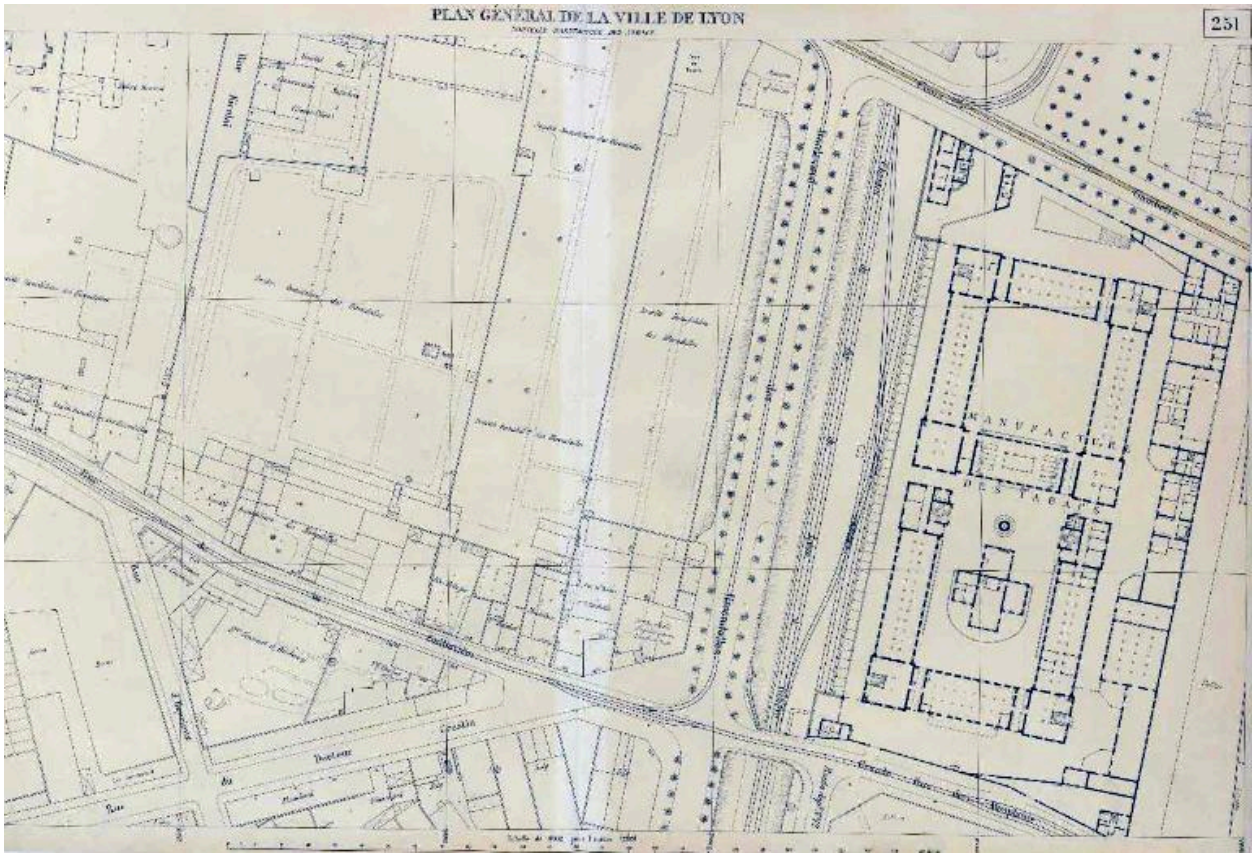

Emprise de la future rue Jules-Brunard en 1920 (AC Lyon, 4 S 251)

IVR84_20166901783NUCA
Auteur de l'illustration (reproduction) : Catherine Guégan
Technique de relevé : reprise de fond ;
© Région Auvergne-Rhône-Alpes, Inventaire général du patrimoine culturel
reproduction soumise à autorisation du titulaire des droits d'exploitation

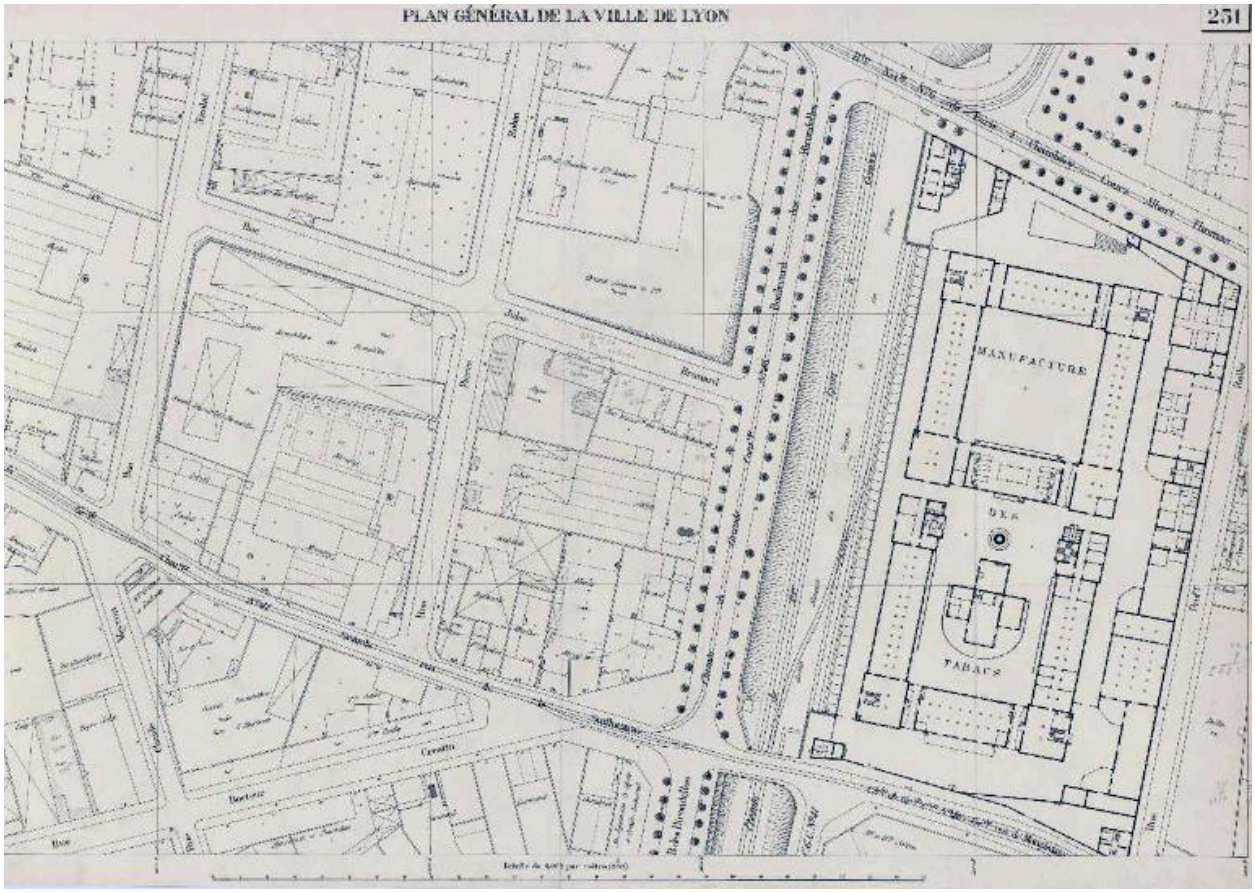

La rue Jules-Brunard ouverte, 1938 (AC Lyon, 4 S 251)

Référence du document reproduit :

- **Plan général de la ville de Lyon. Ech. 1 : 500 (AC Lyon. 4 S 251)**
  Plan général de la ville de Lyon. Ech. 1 : 500 (AC Lyon. 4 S 251)
  AC Lyon : 4 S 251

IVR84_20166901782NUCA
Auteur de l'illustration : Repro. AM Lyon
© Région Auvergne-Rhône-Alpes, Inventaire général du patrimoine culturel ; © Ville de Lyon
reproduction soumise à autorisation du titulaire des droits d'exploitation

Vue partielle depuis l'est

IVR82_20126903119NUCA
Auteur de l'illustration : Maryannick Chalabi
Date de prise de vue : 2008
© Région Rhône-Alpes, Inventaire général du patrimoine culturel ; © Ville de Lyon
reproduction soumise à autorisation du titulaire des droits d'exploitation

Vue de la partie nouvellement percée de la rue Jules-Brunard, depuis l'angle de la rue Nicolaï

IVR82_20116904029NUCA
Auteur de l'illustration : Maryannick Chalabi
Date de prise de vue : 2008
© Région Rhône-Alpes, Inventaire général du patrimoine culturel ; © Ville de Lyon
reproduction soumise à autorisation du titulaire des droits d'exploitation

Vue de la partie nouvellement percée de la rue Jules-Brunard, depuis la rue Victorien-Sardou (depuis l'ouest)

IVR82_20136900986NUCA
Auteur de l'illustration : Maryannick Chalabi
Date de prise de vue : 2008
© Région Rhône-Alpes, Inventaire général du patrimoine culturel ; © Ville de Lyon
reproduction soumise à autorisation du titulaire des droits d'exploitation

La rue Jules-Brunard vers l'ouest, depuis l'angle de la rue Nicolaï

IVR84_20166901824NUCA
Auteur de l'illustration : Maryannick Chalabi
Date de prise de vue : 2008
© Archives municipales de Lyon
reproduction soumise à autorisation du titulaire des droits d'exploitation