Rhône-Alpes, Savoie
Avressieux
Le Bottey
Le Bottey

Moulin Toquet actuellement logement

Références du dossier

Numéro de dossier : IA73002564
Date de l'enquête initiale : 2009
Date(s) de rédaction : 2010
Cadre de l'étude : patrimoine industriel Patrimoine hydraulique des Pays de Savoie
Degré d'étude : monographié

Désignation

Dénomination : moulin
Parties constituantes non étudiées : atelier de fabrication, logement

Compléments de localisation

Milieu d'implantation : isolé
Réseau hydrographique : Ruisseau le Paluel
Références cadastrales : 2007, B, 1137

Historique

En 1839, un moulin à blé est mentionné sur le ruisseau le Paluel. En 1914, le moulin est la propriété de Toquet Claude. A cette date sur le premier cadastre français, le cours d'eau se nommait ruisseau de Bessieux. En 1944, la partie moulin n'apparaît plus sur le cadastre ce qui laisse penser un arrêt de l'activité avant la seconde guerre mondiale. Le site est actuellement occupé par un logement.

Période(s) principale(s) : 19e siècle

Description

Le site originel se composait d'un bâtiment de plan régulier en L avec sur la partie nord l'espace consacrée au logement et au sud le moulin. La partie habitation est toujours présente, elle se présente avec un étage de soubassement et deux étages. Le bâtiment a été remanié notamment au niveau des ouvertures (portes et fenêtres). Une terrasse a été rajoutée sur les façades est et sud. Le moulin ne dispose plus de murs ni de toit. Seule la meule, restée en place, confirme la nature du site. Le relief du terrain laisse percevoir le parcours des eaux dérivées.

Eléments descriptifs

Matériau(x) du gros-oeuvre, mise en oeuvre et revêtement : pierre
Matériau(x) de couverture : tôle ondulée
Plan : plan régulier en L
Étage(s) ou vaisseau(x) : étage de soubassement, 2 étages carrés
Type(s) de couverture : toit à longs pans
Énergies : énergie hydraulique

Typologies et état de conservation

État de conservation : remanié, vestiges

Statut, intérêt et protection

Statut de la propriété : propriété privée

Références documentaires

Documents figurés

- **Cadastre actuel de 2007**
  Cadastre actuel, consulté en 2007 (Accès internet : <URL : https://www.cadastre.gouv.fr/scpc/rechercherPlan.do#)

Bibliographie

- **PAILLARD Philippe (dir.), Histoire des communes savoyardes : Chambéry, T.1, 1982.**
  PAILLARD, Philippe (dir.). *Histoire des communes savoyardes. Tome 1 : Chambéry et ses environs. Le Petit Bugey*, Roanne Le Coteau : éditions Horvath, 1982.
  p. 339

Illustrations

Premier cadastre français, 1914. Cadastre de 1914 AD Savoie. 3P 7023
Phot. Yannick Milleret
IVR82_20107300231NUCA

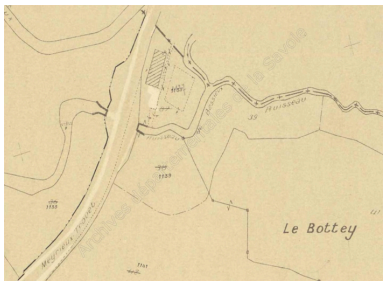

Cadastre rénové, 1944-1988. Cadastre de 1944-1988 AD Savoie. 3P 7024
Phot. Yannick Milleret
IVR82_20107300232NUCA

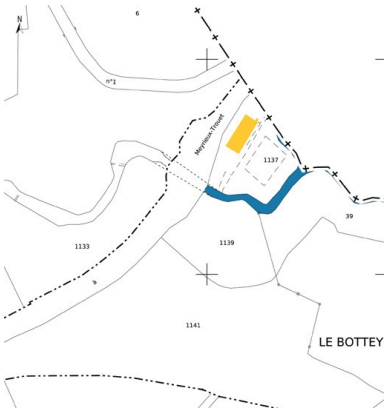

Cadastre actuel, 2007
Phot. Yannick Milleret
IVR82_20107300233NUCA

Vue générale
Phot. Yannick Milleret
IVR82_20107300234NUCA

Meule, dernier témoignage de la présence du moulin
Phot. Yannick Milleret
IVR82_20107300235NUCA

Dossiers liés

Dossiers de synthèse :
Patrimoine hydraulique de la Savoie : présentation de l'étude départementale (IA00141274) Rhône-Alpes, Savoie, Savoie
Oeuvre(s) contenue(s) :
Oeuvre(s) en rapport :
Paysage du bassin-versant du Guiers (IA73002678) Rhône-Alpes, Savoie, La Bridoire

Auteur(s) du dossier : Yannick Milleret
Copyright(s) : © Région Rhône-Alpes, Inventaire général du patrimoine culturel ; © Assemblée des Pays de Savoie

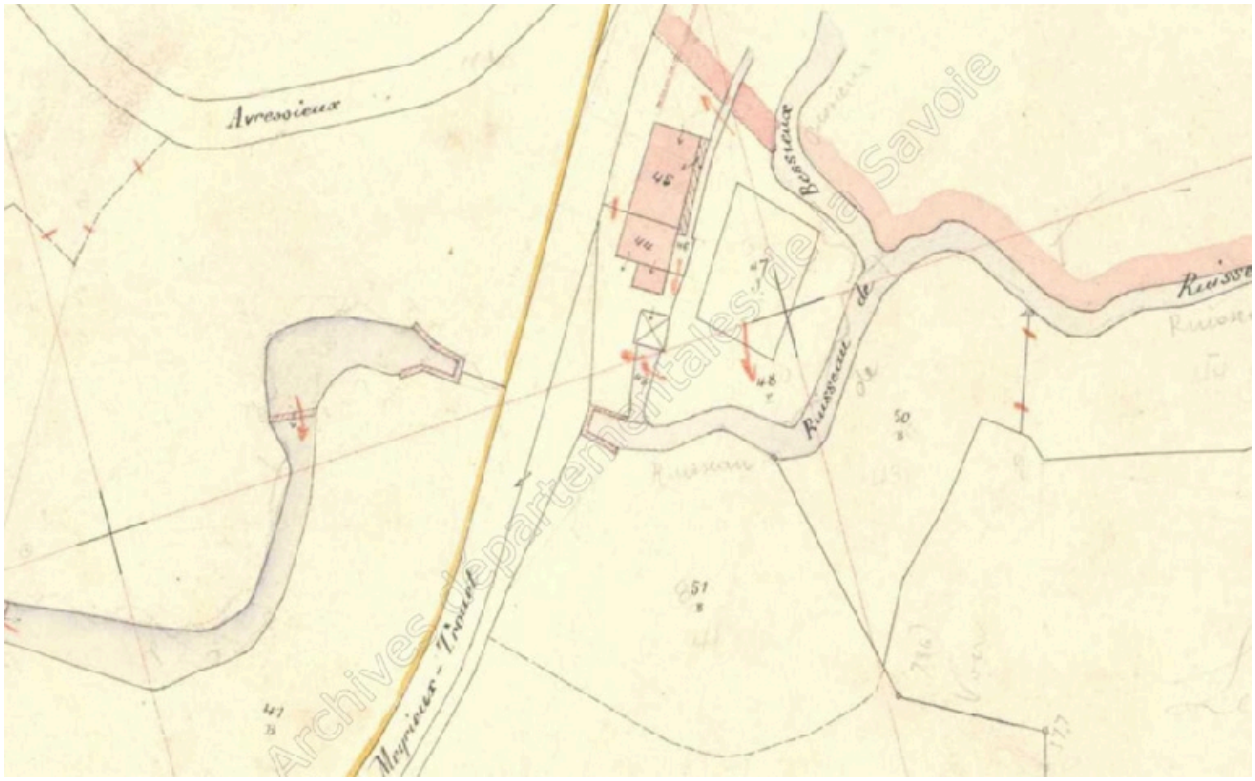

Premier cadastre français, 1914. Cadastre de 1914 AD Savoie. 3P 7023

Référence du document reproduit :

- **Premier cadastre françaisCadastre de 1914**
  Premier cadastre françaisCadastre de 1914
  AD Savoie : 3P 7023

IVR82_20107300231NUCA
Auteur de l'illustration : Yannick Milleret
© Région Rhône-Alpes, Inventaire général du patrimoine culturel ; © Assemblée des Pays de Savoie
reproduction soumise à autorisation du titulaire des droits d'exploitation

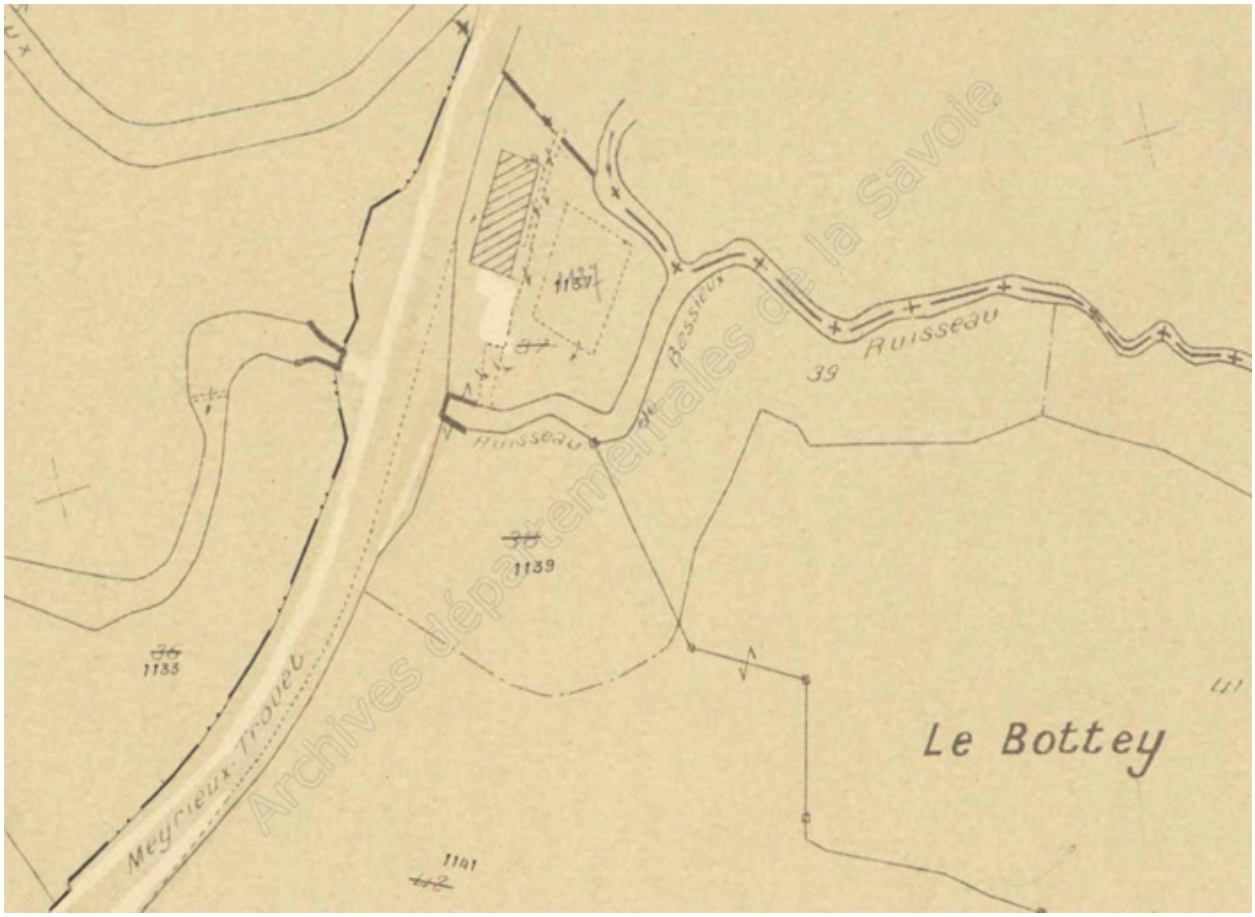

Cadastre rénové, 1944-1988. Cadastre de 1944-1988 AD Savoie. 3P 7024

Référence du document reproduit :

- **Cadastre rénovéCadastre de 1944-1988**
  Cadastre rénovéCadastre de 1944-1988
  AD Savoie : 3P 7024

IVR82_20107300232NUCA
Auteur de l'illustration : Yannick Milleret
© Région Rhône-Alpes, Inventaire général du patrimoine culturel ; © Assemblée des Pays de Savoie
reproduction soumise à autorisation du titulaire des droits d'exploitation

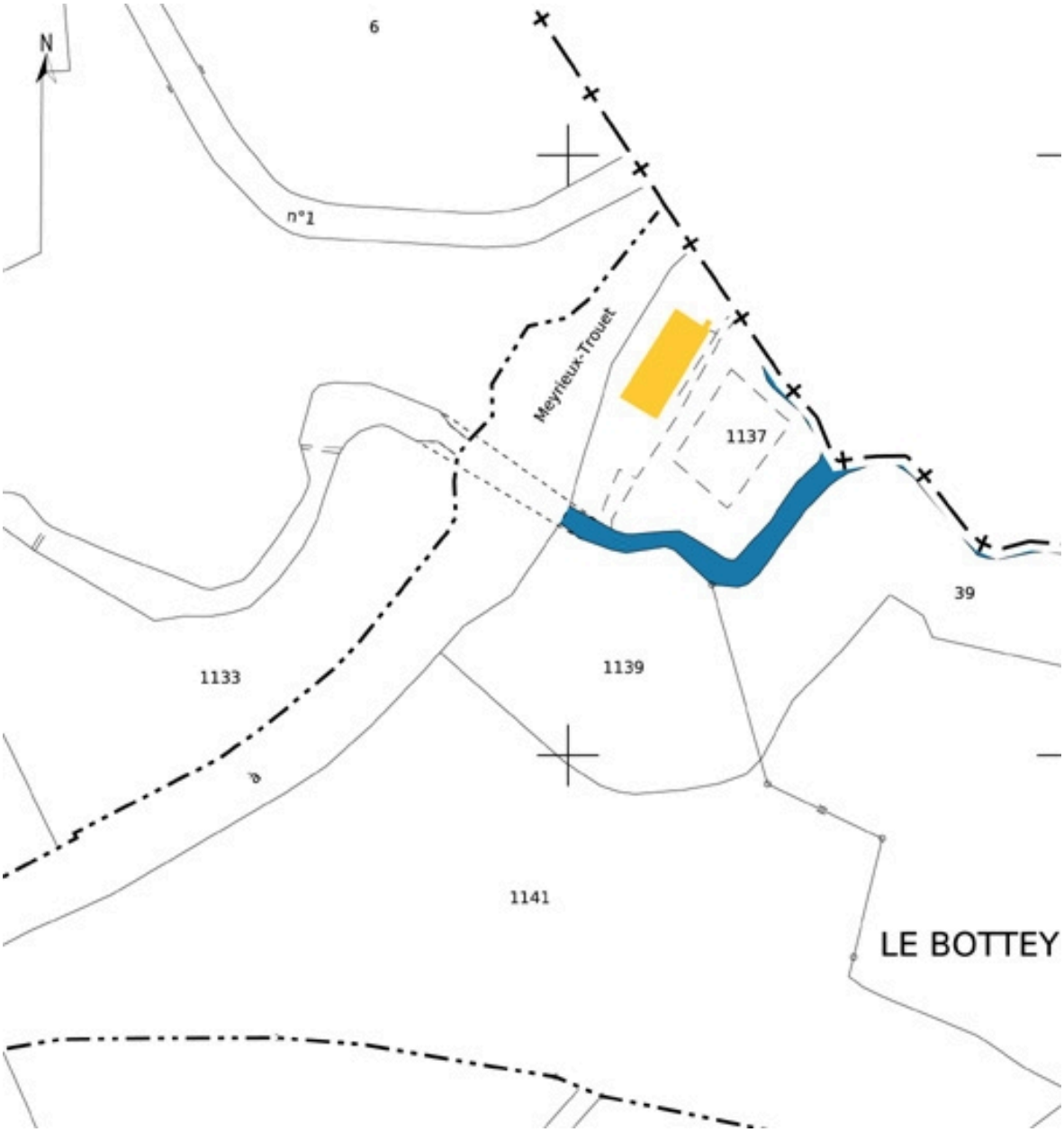

Cadastre actuel, 2007

Référence du document reproduit :

- **Cadastre actuel de 2007**
  Cadastre actuel, consulté en 2007 (Accès internet : <URL : https://www.cadastre.gouv.fr/scpc/rechercherPlan.do#)

IVR82_20107300233NUCA
Auteur de l'illustration : Yannick Milleret
© Région Rhône-Alpes, Inventaire général du patrimoine culturel ; © Assemblée des Pays de Savoie
reproduction soumise à autorisation du titulaire des droits d'exploitation

Vue générale

IVR82_20107300234NUCA
Auteur de l'illustration : Yannick Milleret
© Région Rhône-Alpes, Inventaire général du patrimoine culturel ; © Assemblée des Pays de Savoie
reproduction soumise à autorisation du titulaire des droits d'exploitation

Meule, dernier témoignage de la présence du moulin

IVR82_20107300235NUCA
Auteur de l'illustration : Yannick Milleret
© Région Rhône-Alpes, Inventaire général du patrimoine culturel ; © Assemblée des Pays de Savoie
reproduction soumise à autorisation du titulaire des droits d'exploitation