Rhône-Alpes, Savoie
Aix-les-Bains
Saint-Simond
36 chemin des Prés de la Tour

École maternelle, dite école maternelle de Saint-Simond

Références du dossier

Numéro de dossier : IA73002257
Date de l'enquête initiale : 2014
Date(s) de rédaction : 2014
Cadre de l'étude : inventaire topographique Inventaire de la Ville d'Aix-les-Bains
Degré d'étude : monographié

Désignation

Dénomination : école maternelle
Appellation : Saint-Simond

Compléments de localisation

Milieu d'implantation : en écart
Références cadastrales : 1879, A, 187 p. ; 2004, BV, 167

Historique

L'ensemble dans lequel se situe aujourd'hui l'école maternelle de Saint-Simond a été construit en 1976 suite à la demande de l'inspecteur d'Académie (voir dossier Groupe scolaire de Saint-Simond). Les plans ont été dessinés par l'architecte de la Ville Georges Noiray et les travaux exécutés par l'entrepreneur Boschetto (AC Aix-les-Bains. 4 M 23).
Aujourd'hui, les bâtiments sont occupés par deux classes de primaire, les classes de maternelle, le bureau de la directrice, une salle de motricité, des dortoirs et des sanitaires.

Période(s) principale(s) : 4e quart 20e siècle ()
Dates : 1978 (daté par source)
Auteur(s) de l'oeuvre : Georges Noiray (architecte communal, attribution par source), Boschetto_ (entrepreneur de maçonnerie, attribution par source)

Description

L'ensemble qui abrite l'école maternelle de Saint-Simond se situe sur un terre-plein, comprenant deux niveaux, placé en contrebas de l'école primaire. Il est formé de quatre corps de bâtiments attenants, formant approximativement un plan en L qui délimite une cour paysagère.
Au nord, les deux bâtiments mitoyens sont construits en béton et couverts de toits à deux versants et à croupe en tuile mécanique. Ils prennent le jour par des baies régulièrement percées dans les élévations sur cour. Ils comptent chacun un rez-de-chaussée et un étage carré, précédé d'une galerie sur le bâtiment ouest. A l'intérieur, s'il est possible de circuler sur la totalité d'un seul niveau, aucun escalier ne permet de relier les niveaux entre eux. L'accès au premier étage est assuré par deux portes extérieures : la première se situe sur l'élévation est ; la seconde, desservie par un escalier extérieur droit en béton, prend place entre les deux constructions. Des classes primaires occupent le premier étage tandis que le rez-de-chaussée abrite des classes maternelles.
A l'est, deux bâtiments attenants, comptant un unique rez-de-chaussée, complètent l'ensemble. Le premier, de plan rectangulaire, est couvert d'un toit en terrasse et abrite une salle de motricité ainsi que le bureau de la directrice. Le second, de plan carré, est coiffé d'un toit en pavillon et il est éclairé par une lucarne ainsi que par des jours pratiqués dans les élévations. Il est utilisé comme salle de rangement.

Eléments descriptifs

Matériau(x) du gros-oeuvre, mise en oeuvre et revêtement : béton enduit
Matériau(x) de couverture : tuile mécanique, ciment en couverture
Étage(s) ou vaisseau(x) : rez-de-chaussée, 1 étage carré
Type(s) de couverture : toit à deux pans, croupe ; terrasse ; toit en pavillon
Escaliers : escalier de distribution extérieur : escalier droit, en maçonnerie ; escalier dans-oeuvre : escalier droit, en maçonnerie

Statut, intérêt et protection

Statut de la propriété : propriété de la commune

Références documentaires

Documents d'archive

- **AC Aix-les-Bains. 1 D. Registre des délibérations du conseil municipal.**
  AC Aix-les-Bains. 1 D. **Registre des délibérations conseil municipal**.
  AC Aix-les-Bains : 1 D

- **AC Aix-les-Bains. 4 M 23. 1979-1981. Dossier Groupe scolaire de Saint-Simond**
  AC Aix-les-Bains. 4 M 23. **Dossier Groupe scolaire de Saint-Simond**, 1979-1981.
  AC Aix-les-Bains : 4 M 23

Documents figurés

- **AC Aix-les-Bains. 4 M 23. 1978. Ecole de Saint-Simon. Extension. 231 01 bis. Plan de masse.**
  Ville d'Aix-les-Bains. Ecole de Saint-Simon. Extension. 231 01 bis. Plan de masse / Noiray G. et Martinet P., architectes. Aix-les-Bains, 1978. Ech. 1 : 200. 1 tirage de plan ; 80 x 94 cm (AC Aix-les-Bains. 4 M 23)
  AC Aix-les-Bains : 4 M 23

- **AC Aix-les-Bains. 4 M 23. 1978. Ecole de Saint-Simon. Extension. 231 04. Niveau 1. Classes élémentaires.**
  Ville d'Aix-les-Bains. Ecole de Saint-Simon. Extension. 231 04. Niveau 1. Classes élémentaires [Plan] / Noiray G. et Martinet P., architectes. Aix-les-Bains, 1978. Ech. 1 : 50. 1 tirage de plan ; 85 x 103 cm (AC Aix-les-Bains. 4 M 23)
  AC Aix-les-Bains : 4 M 23

- **AC Aix-les-Bains. 4 M 23. 1978. Ecole de Saint-Simon. Extension. 231 03. Niveau 2. Classes maternelles.**
  Ville d'Aix-les-Bains. Ecole de Saint-Simon. Extension. 231 03. Niveau 2. Classes maternelles [Plan] / Noiray G. et Martinet P., architectes. Aix-les-Bains, 1978. Ech. 1 : 50. 1 tirage de plan ; 85 x 103 cm (AC Aix-les-Bains. 4 M 23)
  AC Aix-les-Bains : 4 M 23

- **AC Aix-les-Bains. 4 M 23. 1978. Ecole de Saint-Simon. Extension. 231 07. Façades sud, ouest, est. Coupe.**
  Ville d'Aix-les-Bains. Ecole de Saint-Simon. Extension. 231 07. Façades sud, ouest, est. Coupe / Noiray G. et Martinet P., architectes. Aix-les-Bains, 1978. Ech. 1 : 50. 1 tirage de plan ; 85 x 103 cm (AC Aix-les-Bains. 4 M 23)
  AC Aix-les-Bains : 4 M 23

- **AC Aix-les-Bains. 4 M 23. 1978. Ecole de Saint-Simon. Extension. 231 06. Façades nord. Coupes.**
  Ville d'Aix-les-Bains. Ecole de Saint-Simon. Extension. 231 06. Façades nord. Coupes / Noiray G. et Martinet P., architectes. Aix-les-Bains, 1978. Ech. 1 : 50. 1 tirage de plan ; 85 x 103 cm (AC Aix-les-Bains. 4 M 23)
  AC Aix-les-Bains : 4 M 23

Illustrations

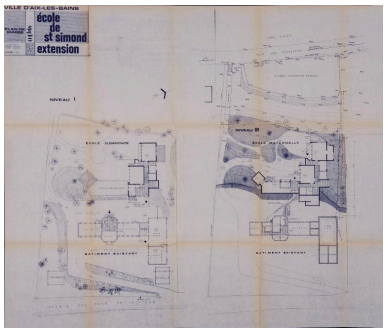

Plan masse, 1978
Repro. Denys Harreau
IVR82_20147301057NUCB

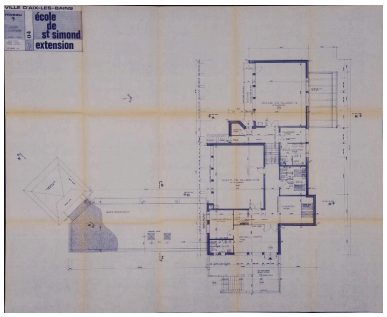

Plan du niveau 1, 1978
Repro. Denys Harreau
IVR82_20147301058NUCB

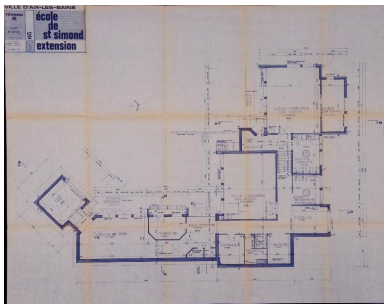

Plan du niveau 2, 1978
Repro. Denys Harreau
IVR82_20147301059NUCB

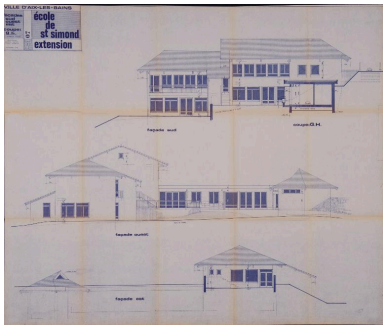

Façades et coupe, 1978
Repro. Denys Harreau
IVR82_20147301060NUCB



Façades nord et coupe, 1978
Repro. Denys Harreau
IVR82_20147301061NUCB

Vue d'ensemble
Phot. Denys Harreau
IVR82_20147301275NUCA

Cour de recréation
Phot. Denys Harreau
IVR82_20147301278NUCA

Cour et bâtiments est (salle de motricité, salle de rangement, bureau de la directrice)
Phot. Denys Harreau
IVR82_20147301276NUCA

Cour et classes maternelles au nord
Phot. Denys Harreau
IVR82_20147301277NUCA

Salle de motricité et
salle de rangement à l'est
Phot. Denys Harreau
IVR82_20147301284NUCA

Façades postérieures nord
Phot. Denys Harreau
IVR82_20147301282NUCA

Dossiers liés

Est partie constituante de : Groupe scolaire, dit groupe scolaire de Saint-Simond (IA73002093) Rhône-Alpes, Savoie, Aix-les-Bains, Saint-Simond, 36 chemin des Prés de la Tour
Dossiers de synthèse :
Généralités (IA73001081) Aix-les-Bains
Oeuvre(s) contenue(s) :
Oeuvre(s) en rapport :
Secteur urbain de Saint-Simond (IA73001421) Aix-les-Bains

Auteur(s) du dossier : Elsa Belle, Philippe Gras
Copyright(s) : © Région Rhône-Alpes, Inventaire général du patrimoine culturel ; © Ville d'Aix-les-Bains

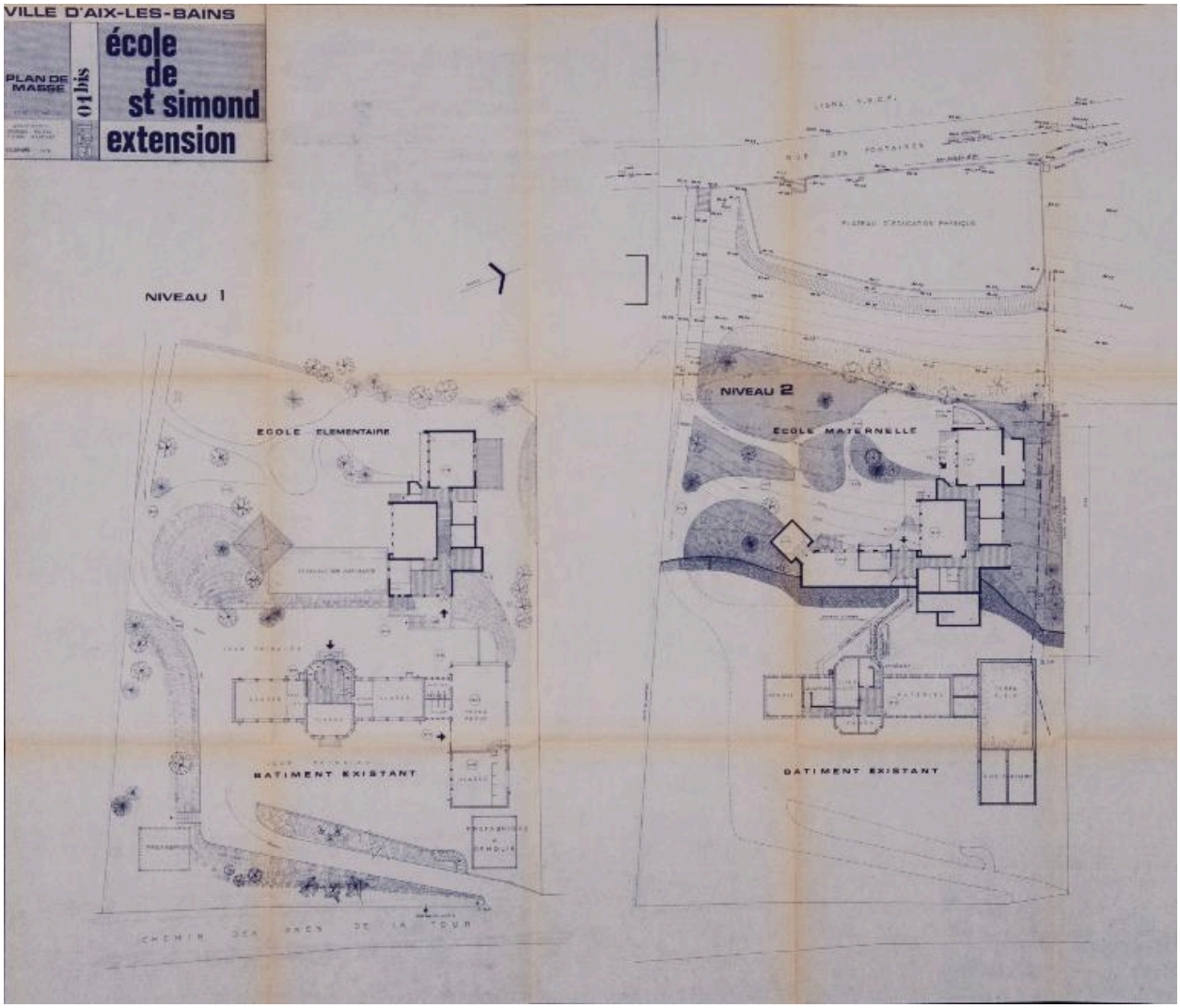

Plan masse, 1978

Référence du document reproduit :

- **AC Aix-les-Bains. 4 M 23. 1978. Ecole de Saint-Simon. Extension. 231 01 bis. Plan de masse.**
  Ville d'Aix-les-Bains. Ecole de Saint-Simon. Extension. 231 01 bis. Plan de masse / Noiray G. et Martinet P., architectes. Aix-les-Bains, 1978. Ech. 1 : 200. 1 tirage de plan ; 80 x 94 cm (AC Aix-les-Bains. 4 M 23)
  AC Aix-les-Bains : 4 M 23

IVR82_20147301057NUCB
Auteur de l'illustration (reproduction) : Denys Harreau
Date de prise de vue : 2014
© Archives municipales d'Aix-les-Bains
reproduction soumise à autorisation du titulaire des droits d'exploitation

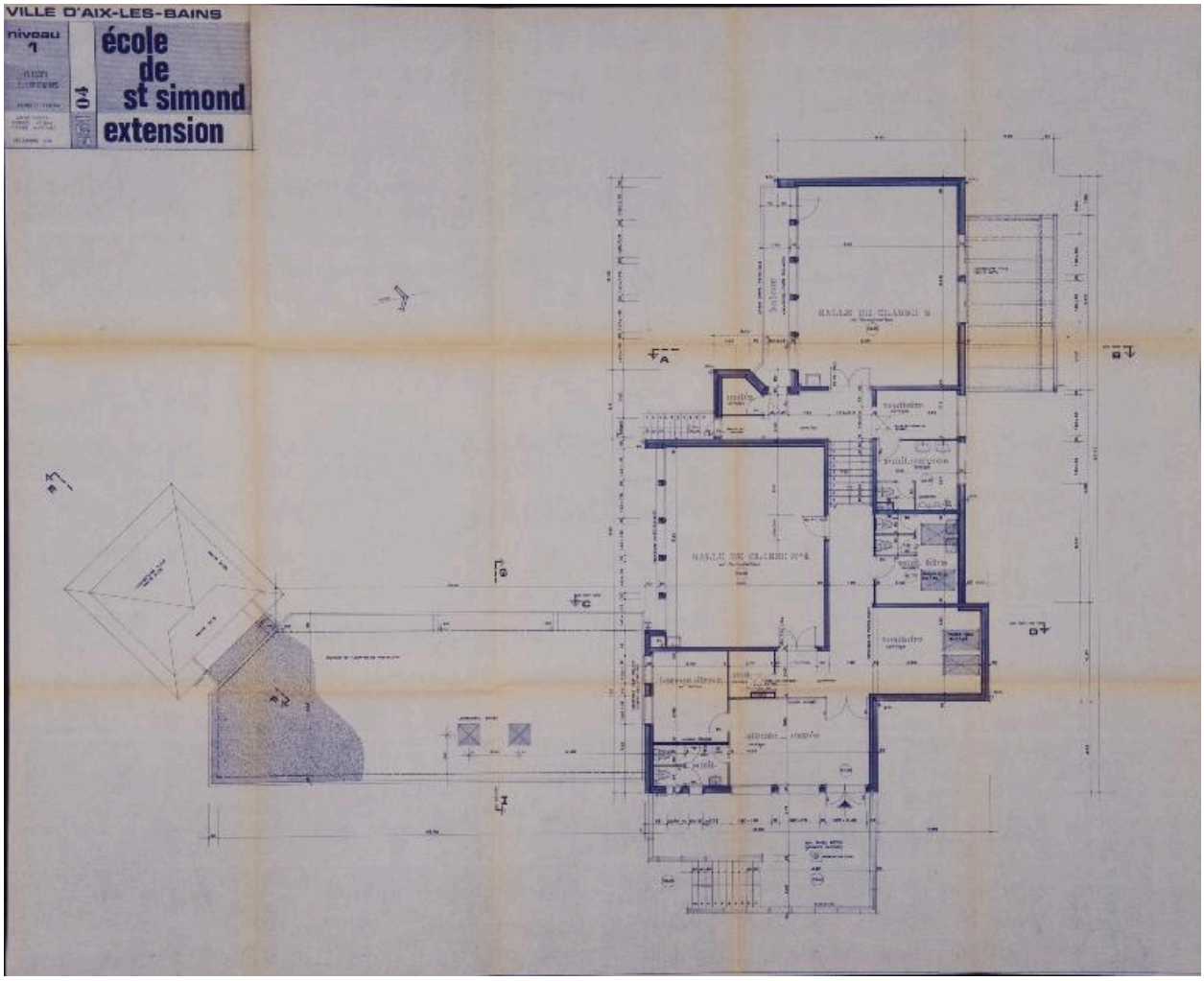

Plan du niveau 1, 1978

Référence du document reproduit :

- **AC Aix-les-Bains. 4 M 23. 1978. Ecole de Saint-Simon. Extension. 231 04. Niveau 1. Classes élémentaires. Ville d'Aix-les-Bains. Ecole de Saint-Simon. Extension. 231 04. Niveau 1. Classes élémentaires** [Plan] / Noiray G. et Martinet P., architectes. Aix-les-Bains, 1978. Ech. 1 : 50. 1 tirage de plan ; 85 x 103 cm (AC Aix-les-Bains. 4 M 23)
  AC Aix-les-Bains : 4 M 23

IVR82_20147301058NUCB
Auteur de l'illustration (reproduction) : Denys Harreau
Date de prise de vue : 2014
© Archives municipales d'Aix-les-Bains
reproduction soumise à autorisation du titulaire des droits d'exploitation

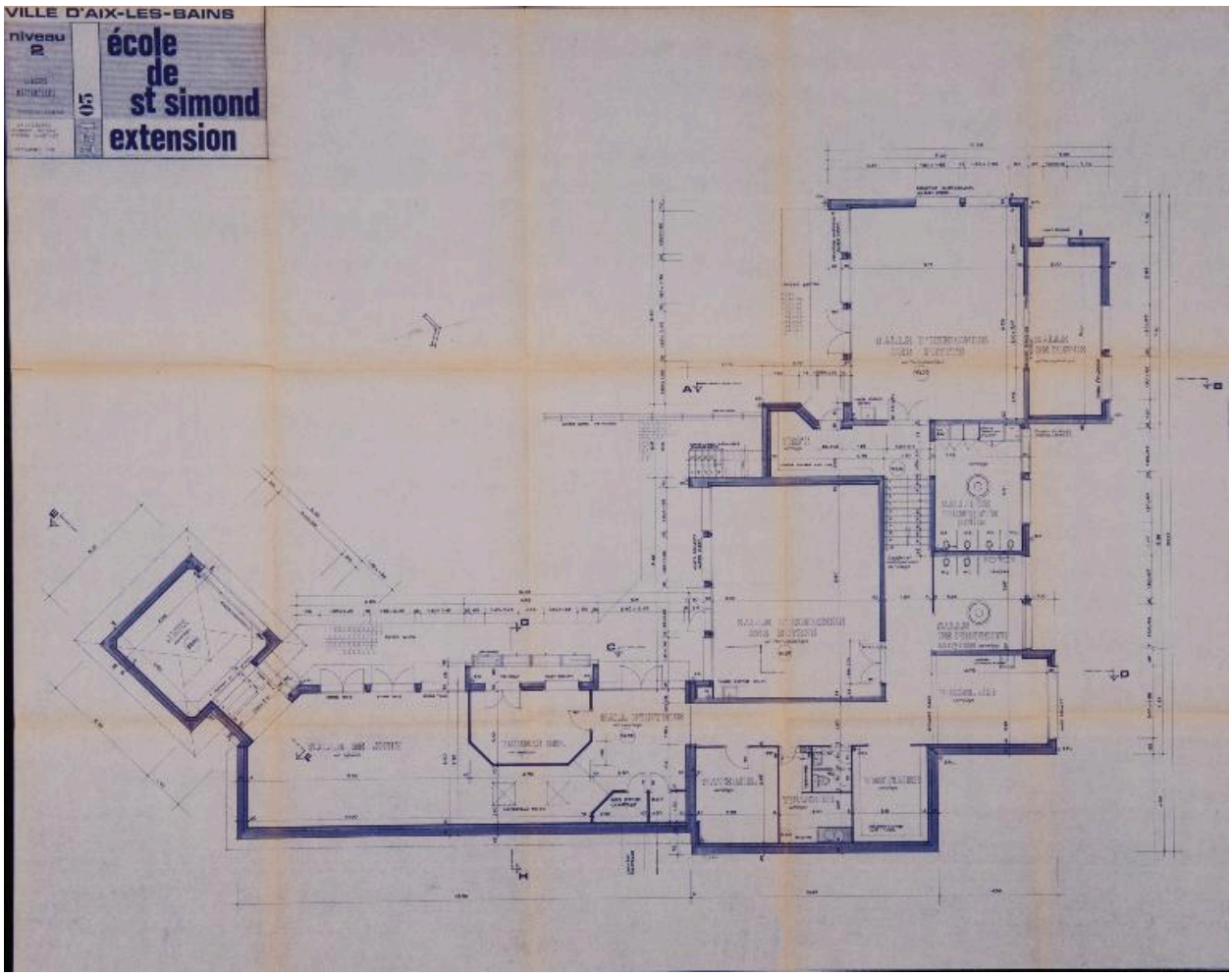

Plan du niveau 2, 1978

Référence du document reproduit :

- **AC Aix-les-Bains. 4 M 23. 1978. Ecole de Saint-Simon. Extension. 231 03. Niveau 2. Classes maternelles. Ville d'Aix-les-Bains. Ecole de Saint-Simon. Extension. 231 03. Niveau 2. Classes maternelles** [Plan] / Noiray G. et Martinet P., architectes. Aix-les-Bains, 1978. Ech. 1 : 50. 1 tirage de plan ; 85 x 103 cm (AC Aix-les-Bains. 4 M 23)
  AC Aix-les-Bains : 4 M 23

IVR82_20147301059NUCB
Auteur de l'illustration (reproduction) : Denys Harreau
Date de prise de vue : 2014
© Archives municipales d'Aix-les-Bains
reproduction soumise à autorisation du titulaire des droits d'exploitation

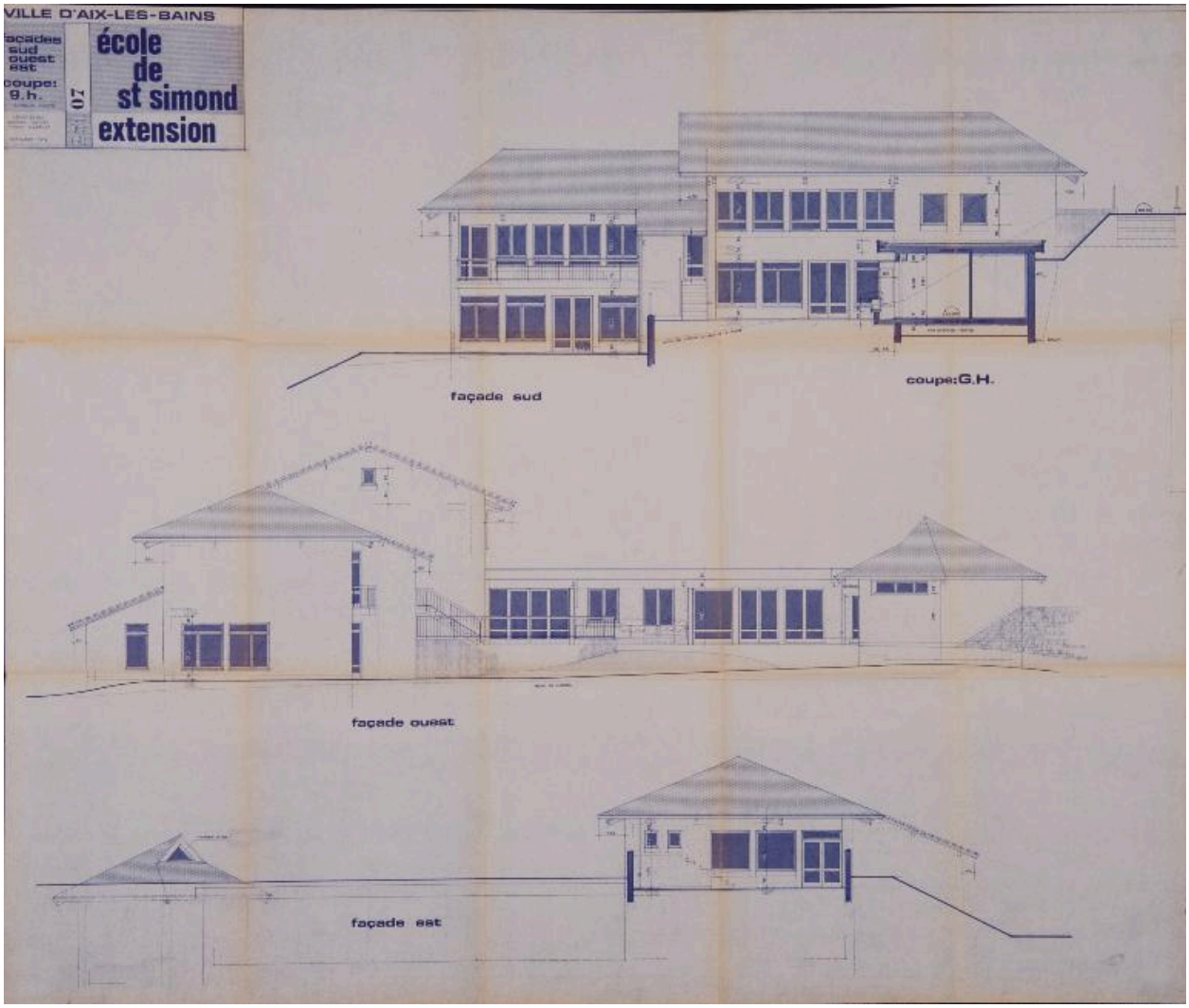

Façades et coupe, 1978

Référence du document reproduit :

- **AC Aix-les-Bains. 4 M 23. 1978. Ecole de Saint-Simon. Extension. 231 07. Façades sud, ouest, est. Coupe. Ville d'Aix-les-Bains. Ecole de Saint-Simon. Extension. 231 07. Façades sud, ouest, est. Coupe** / Noiray G. et Martinet P., architectes. Aix-les-Bains, 1978. Ech. 1 : 50. 1 tirage de plan ; 85 x 103 cm (AC Aix-les-Bains. 4 M 23)
  AC Aix-les-Bains : 4 M 23

IVR82_20147301060NUCB
Auteur de l'illustration (reproduction) : Denys Harreau
Date de prise de vue : 2014
© Archives municipales d'Aix-les-Bains
reproduction soumise à autorisation du titulaire des droits d'exploitation



Façades nord et coupe, 1978

Référence du document reproduit :

- **AC Aix-les-Bains. 4 M 23. 1978. Ecole de Saint-Simon. Extension. 231 06. Façades nord. Coupes. Ville d'Aix-les-Bains. Ecole de Saint-Simon. Extension. 231 06. Façades nord. Coupes** / Noiray G. et Martinet P., architectes. Aix-les-Bains, 1978. Ech. 1 : 50. 1 tirage de plan ; 85 x 103 cm (AC Aix-les-Bains. 4 M 23)
  AC Aix-les-Bains : 4 M 23

IVR82_20147301061NUCB
Auteur de l'illustration (reproduction) : Denys Harreau
Date de prise de vue : 2014
© Archives municipales d'Aix-les-Bains
reproduction soumise à autorisation du titulaire des droits d'exploitation

Vue d'ensemble

IVR82_20147301275NUCA
Auteur de l'illustration : Denys Harreau
Date de prise de vue : 2014
© Région Rhône-Alpes, Inventaire général du patrimoine culturel ; © Ville d'Aix-les-Bains
reproduction soumise à autorisation du titulaire des droits d'exploitation

Cour de recréation

IVR82_20147301278NUCA
Auteur de l'illustration : Denys Harreau
Date de prise de vue : 2014
© Région Rhône-Alpes, Inventaire général du patrimoine culturel ; © Ville d'Aix-les-Bains
reproduction soumise à autorisation du titulaire des droits d'exploitation

Cour et bâtiments est (salle de motricité, salle de rangement, bureau de la directrice)

IVR82_20147301276NUCA
Auteur de l'illustration : Denys Harreau
Date de prise de vue : 2014
© Région Rhône-Alpes, Inventaire général du patrimoine culturel ; © Ville d'Aix-les-Bains
reproduction soumise à autorisation du titulaire des droits d'exploitation

Cour et classes maternelles au nord

IVR82_20147301277NUCA
Auteur de l'illustration : Denys Harreau
Date de prise de vue : 2014
© Région Rhône-Alpes, Inventaire général du patrimoine culturel ; © Ville d'Aix-les-Bains
reproduction soumise à autorisation du titulaire des droits d'exploitation

Salle de motricité et salle de rangement à l'est

IVR82_20147301284NUCA
Auteur de l'illustration : Denys Harreau
Date de prise de vue : 2014
© Région Rhône-Alpes, Inventaire général du patrimoine culturel ; © Ville d'Aix-les-Bains
reproduction soumise à autorisation du titulaire des droits d'exploitation

Façades postérieures nord

IVR82_20147301282NUCA
Auteur de l'illustration : Denys Harreau
Date de prise de vue : 2014
© Région Rhône-Alpes, Inventaire général du patrimoine culturel ; © Ville d'Aix-les-Bains
reproduction soumise à autorisation du titulaire des droits d'exploitation