Rhône-Alpes, Savoie
Tournon
Au Poyet

Forge des Poyets (détruite)

Références du dossier

Numéro de dossier : IA73003553
Date de l'enquête initiale : 2014
Date(s) de rédaction : 2014
Cadre de l'étude : enquête thématique départementale Patrimoine hydraulique des Pays de Savoie
Degré d'étude : recensé

Désignation

Dénomination : forge

Compléments de localisation

Milieu d'implantation : bâti lâche
Réseau hydrographique : Ruisseau des moulins ; bassin-versant Isère inférieure-Val Gelon
Références cadastrales : 2014, A, 543, 544, 545, 546, 547

Historique

Une maison contenant un moulin et un "sol de bâtiment où il y a une scie" apparaissent sur la mappe sarde de 1728 (parcelles 780 et 782). Ils appartiennent à Joseph François De la Tour. Le 14 octobre 1733, le site est déclaré comme bien féodal par le comte de la Tour (FR.AD073, C4857).
Un site apparaît sur le cadastre napoléonien de 1809 (section A, feuille unique). Une forge et un battoir sont visibles sur le premier cadastre français de 1870 sous le nom "Forge des Poyets". Ils sont exploités par le forgeron Jean Baptiste Miège (fils d'Antoine). Le barrage du ruisseau des moulins qui alimente le site est démoli en 1874 puis reconstruit. Le 2 juillet 1877, Jean Baptiste Miège (ainsi que le baron Ferdinand Angleys, Philibert Combaz, Christophe Nand, Joseph Fraisse dit "Regotaz" et Joseph Ruffier-Lanche) demande la réglementation de la dérivation des moulins. Celle-ci est accordée par arrêté préfectoral du 20 mai 1881. Au début du XXe siècle, la forge devient trop petite pour les frères Miège qui déplacent leur activité à Frontenex (IA73003550). La forge n'est plus visible sur le cadastre rénové de 1934. Actuellement elle n'existe plus.

Période(s) principale(s) : 2e quart 18e siècle (), 1er quart 19e siècle
Dates : 1728 (daté par source), 1809 (daté par source)

Description

La forge des Poyets était située en rive droite du ruisseau des moulins. Celui-ci desservait de nombreuses installations sur la commune de Tournon. La prise d'eau du ruisseau des moulins se trouvait à 150 mètres en amont de la limite de la commune de Tournon et de Verrens-Arvey. Avant 1874, le barrage était constitué de graviers. Par la suite, il se compose d'un talus de terre renforcé par des rochers. Actuellement, la forge des Poyets n'existe plus. Sur le site, seule la maison d'habitation de la famille Miège est toujours en place.

Eléments descriptifs

Couvrements :
Énergies : énergie hydraulique

Typologies et état de conservation

État de conservation : détruit

Statut, intérêt et protection

Le site de l'ancienne forge se trouve au bord d'une route allant à Tournon.

Statut de la propriété : propriété privée

Références documentaires

Documents d'archive

- **FR.AD073, C4525, 1732.**
  FR.AD073, C4525, Cadastre de 1728, Tournon, 390, Vue 1, 1732.
  AD Savoie : C4525

- **FR.AD073, C4857, 1731-1753.**
  FR.AD073, C4857, Sous-fonds de la délégation générale pour les biens féodaux et la péréquation, Registre des déclaratoires de la Délégation générale en Savoie sur les biens féodaux de la province de Savoie-Propre, 1731-1753.
  AD Savoie : C4857

- **FR.AD073, L1007, 1809.**
  FR.AD073, L1007, Cadastre napoléonien, Tournon, section A, feuille unique, 1809.
  AD Savoie : L1007

- **FR.AD073, 82S33, 1868-1902.**
  FR.AD073 sous-série 82S33, Service hydraulique, Tournon : Affaires diverses (1868-1902), scierie Peronnier (1873-1899), dérivation (1881), 1868-1902.
  AD Savoie : 82S33

- **FR.AD073, 3P 7541, 1870.**
  FR.AD073, 3P 7541, Premier cadastre français, Tournon, Section A, feuille 3, 1870.
  AD Savoie : 3P 7541

- **FR.AD073, 49SPC15, Tournon, 1873-1899.**
  FR.AD073, 49SPC15, Ponts et chaussées, service hydraulique, Tournon : roue hydraulique Péronnier (ruisseau de Frontenex, 1873-1899) ; usines Combaz-Poncet-Nant et Miège (ruisseau de Tournon, 1879-1880).
  AD Savoie : 49SPC15

- **FR.AD073, 3P 7542, 1934.**
  FR.AD073, 3P 7542, Cadastre rénové, Tournon, Section A, feuille 3, 1934.
  AD Savoie : 3P 7542

Bibliographie

- **H.Barthélémy, Anciens moulins en Combe de Savoie, 2014.**
  H.Barthélémy, Anciens moulins en Combe de Savoie et bas Val d'Arly, Cahier du Vieux Conflans, n°175, Société des Amis du Vieux Conflans, Albertville, 2014.
  p.72-74
  CDP Savoie

Illustrations

Cadastre de 1728, Tournon, 1732 390, Vue 1 (FR.AD073, C4525). Autr. Clara Bérelle IVR82_20147303878NUCA

Cadastre napoléonien, Tournon, section A, feuille unique, 1809 (FR.AD073, L1007). Autr. Clara Bérelle IVR82_20147303879NUCA

Premier cadastre français, Tournon, 1870, Section A, feuille 3 (FR.AD073, 3P 7541). Autr. Clara Bérelle IVR82_20147303880NUCA

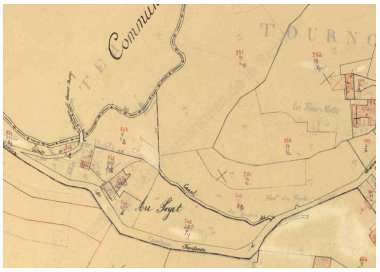

Cadastre rénové, Tournon, 1870, Section A, feuille 3 (FR.AD073, 3P 7541). Autr. Clara Bérelle IVR82_20147303881NUCA

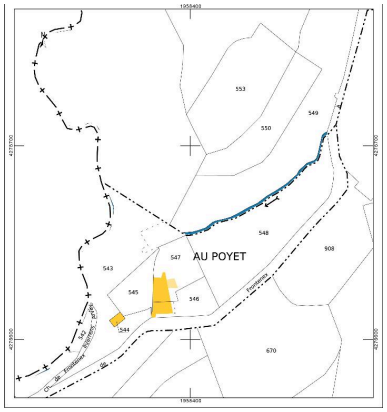

Cadastre actuel, 2014. Autr. Clara Bérelle IVR82_20147303882NUCA

Dossiers liés

Dossiers de synthèse :
Patrimoine hydraulique de la Savoie : présentation de l'étude départementale (IA00141274) Rhône-Alpes, Savoie, Savoie
Oeuvre(s) contenue(s) :
Oeuvre(s) en rapport :
Paysage du bassin-versant de l'Isère inférieure et du Val Gelon (IA73003401) Aiton, Albertville, Allondaz, Arbin, Arvillard, Betton-Bettonet, Bonvillard, Bourget-en-Huile, Bourgneuf, Chamousset, Chamoux-sur-Gelon, Champ-Laurent, Châteauneuf, Chignin, Cléry, Coise-Saint-Jean-Pied-Gauthier, Cruet, Détrier, Étable, Francin, Fréterive, Frontenex, Gilly-sur-Isère, Grésy-sur-Isère, Grignon, Hauteville, La Chapelle-Blanche, La Chavanne, La Croix-de-la-Rochette, La Rochette, La Table, La Trinité, Laissaud, Le Pontet, Le Verneil, Les Marches, Les Mollettes, Mercury, Montailleur, Montendry, Monthion, Montmélian, Myans, Notre-Dame-des-Millières, Pallud, Planaise, Plancherine, Presle, Rotherens, Sainte-Hélène-du-Lac, Sainte-Hélène-sur-Isère, Saint-Jean-de-la-Porte, Saint-Jeoire-Prieuré, Saint-Pierre-d'Albigny, Saint-Pierre-de-Soucy, Saint-Vital, Tournon, Verrens-Arvey, Villard-d'Héry, Villard-Léger, Villard-Sallet, Villaroux.

Auteur(s) du dossier : Clara Bérelle
Copyright(s) : © Région Rhône-Alpes, Inventaire général du patrimoine culturel ; © Assemblée des Pays de Savoie

Cadastre de 1728, Tournon, 1732 390, Vue 1 (FR.AD073, C4525).

IVR82_20147303878NUCA
Auteur du document reproduit : Clara Bérelle
© Région Rhône-Alpes, Inventaire général du patrimoine culturel ; © Assemblée des Pays de Savoie ; © Archives départementales de la Savoie
reproduction soumise à autorisation du titulaire des droits d'exploitation

Cadastre napoléonien, Tournon, section A, feuille unique, 1809 (FR.AD073, L1007).

IVR82_20147303879NUCA
Auteur du document reproduit : Clara Bérelle
© Région Rhône-Alpes, Inventaire général du patrimoine culturel ; © Assemblée des Pays de Savoie ; © Archives départementales de la Savoie
reproduction soumise à autorisation du titulaire des droits d'exploitation

Premier cadastre français, Tournon, 1870, Section A, feuille 3 (FR.AD073, 3P 7541).

IVR82_20147303880NUCA
Auteur du document reproduit : Clara Bérelle
© Région Rhône-Alpes, Inventaire général du patrimoine culturel ; © Assemblée des Pays de Savoie ; © Archives départementales de la Savoie
reproduction soumise à autorisation du titulaire des droits d'exploitation

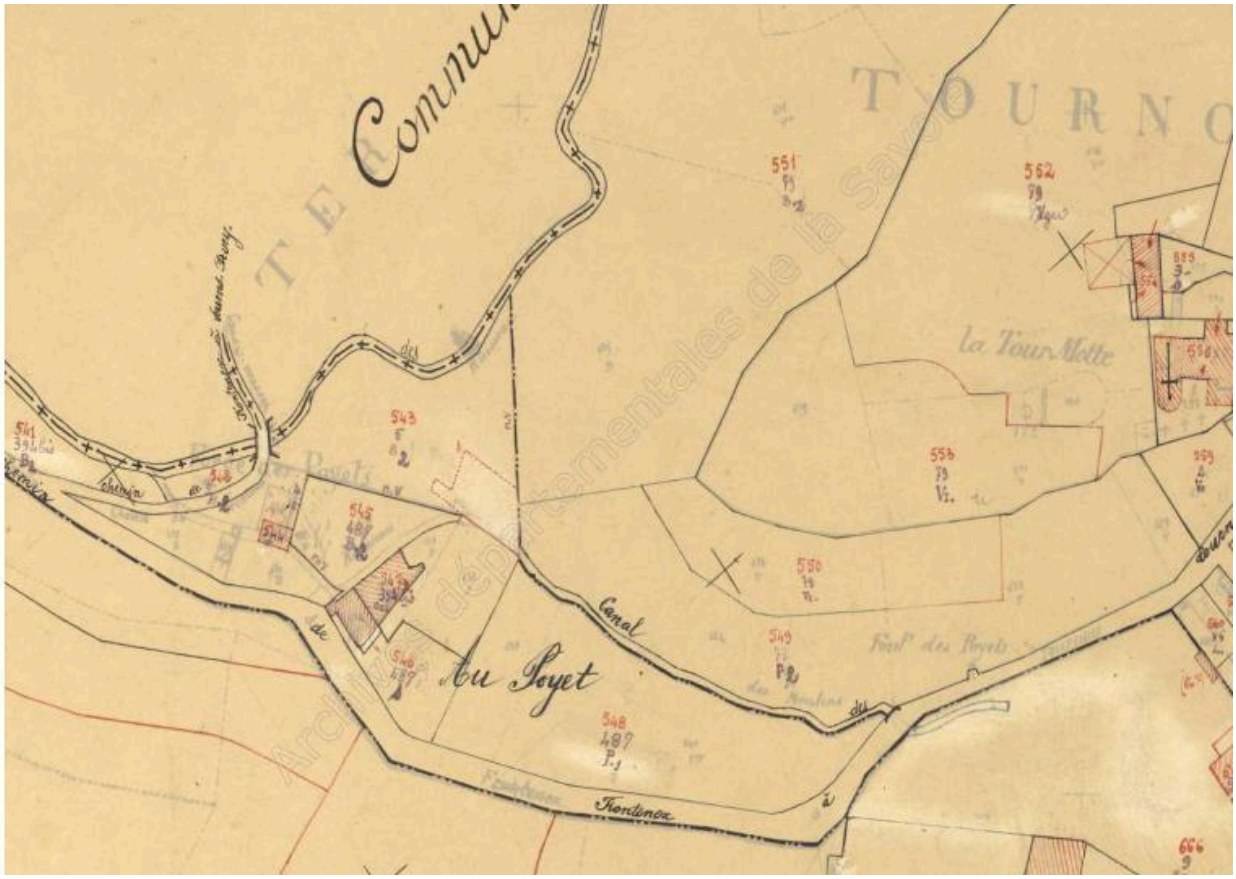

Cadastre rénové, Tournon, 1870, Section A, feuille 3 (FR.AD073, 3P 7541).

IVR82_20147303881NUCA
Auteur du document reproduit : Clara Bérelle
© Région Rhône-Alpes, Inventaire général du patrimoine culturel ; © Assemblée des Pays de Savoie ; © Archives départementales de la Savoie
reproduction soumise à autorisation du titulaire des droits d'exploitation

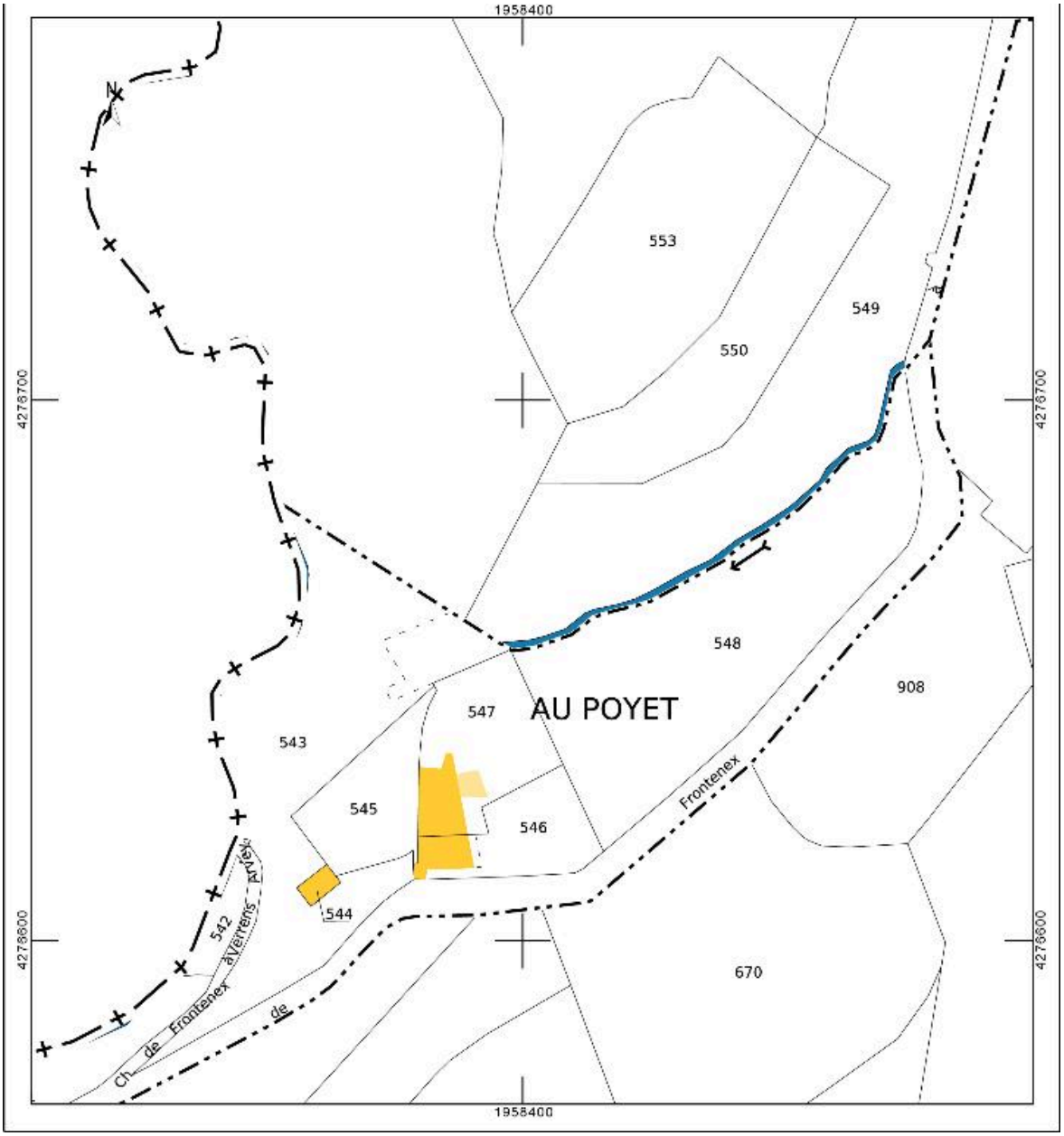

Cadastre actuel, 2014.

IVR82_20147303882NUCA
Auteur du document reproduit : Clara Bérelle
© Ministère des finances, CIDF, Service du cadastre
reproduction soumise à autorisation du titulaire des droits d'exploitation