Rhône-Alpes, Haute-Savoie
Sixt-Fer-à-Cheval
Sales Haute-Savoie

Chalet d'alpage puis fruitière

Références du dossier

Numéro de dossier : IA74003977
Date de l'enquête initiale : 2022
Date(s) de rédaction : 2022
Cadre de l'étude : enquête thématique départementale Inventaire du patrimoine de la Haute-Savoie
Degré d'étude : monographié

Désignation

Dénomination : ferme, étable
Précision sur la dénomination : chalet d'alpage

Compléments de localisation

Milieu d'implantation : en village
Références cadastrales : 2021, OE, 3560

Historique

Ce chalet est représenté sur la feuille n° 9 de la Section E du cadastre rénové de la commune de Sixt réalisé en 1922. Ce bâtiment, figuré au numéro 1736, est la propriété des héritiers de Claude Marie Rannaud feu Charles, qui habitent à Sixt. Les dates de 1851 et 1873 sont inscrites sur le bardage en bois de la façade antérieure. Il semblerait qu'il soit reconverti en chalet-fruitière par la Société d'alpage de la Montagne de Sales d'après la tradition orale. Cette information devrait être vérifiée. Tout indique qu'il a fait l'objet de quelques travaux de rénovation en cette fin du XXème siècle mais il reste globalement dans son état d'origine à l'extérieur. En 2017 et 2022, ce bien est identifié au numéro OE 3560 du cadastre de 2021. Ce bâtiment est sans affectation en 2017 et 2022.

Période(s) principale(s) : 2e moitié 19e siècle (), 3e quart 19e siècle (), 2e quart 20e siècle (), 3e quart 20e siècle ()
Dates : 1851 (porte la date), 1873 (porte la date)

Description

Ce chalet de plan régulier est monté sur des fondations en pierres sèches sur une surface d'environ 56 m² (superficie théorique calculée sur le cadastre). Cet édifice a pour particularité, avec le bâtiment n° 5 [IA74003975] d'être sur son emplacement d'origine. Plusieurs inscriptions sont portées sur les parois en bois dont certaines sont des dates. Il est inscrit la date de 1851 et celle de 1873. Un nom est aussi inscrit « la Sieur François Moquant ».Les pans du bardage bois ne sont pas jointifs à l'origine. Ils sont complétés par des planches faisant office de joints pour rendre les parois hermétiques. La façade antérieure comporte une porte centrale encadrée, de part et d'autre, par deux fenêtres. La porte est recouverte d'une plaque en métal. La gaine de cheminée se trouve du côté du mur pignon sud, sur le pan orienté à l'est. La façade antérieure mesure 7,17 m de longueur et l'un des mur pignon a une longueur de 8,20 m. la hauteur de ce mur depuis le sol jusqu'au faîtage est de 3,60 m.

Eléments descriptifs

Matériau(x) du gros-oeuvre, mise en oeuvre et revêtement : bois, pan de bois, essentage de planches ; calcaire, moellon ; ciment
Matériau(x) de couverture : tôle ondulée
Plan : plan régulier

Étage(s) ou vaisseau(x) : en rez-de-chaussée
Couvrements :
Élévations extérieures : élévation à travées
Type(s) de couverture : toit à deux pans ;

Typologies et état de conservation

Typologies : ferme d'alpage à juxtaposition
État de conservation : remanié

Dimensions

Mesures : l : 8,2 m ; la : 7,17 m ; h : 3,6 m

Statut, intérêt et protection

Intérêt de l'œuvre : à signaler
Statut de la propriété : propriété privée (?) (Il s'agit d'une propriété privée.)

Références documentaires

Documents d'archive

- **AD Haute-Savoie : E DEPOT 273/4 D 3. 1787-1867. Procès contre les habitants du hameau de Salvagny**
  AD Haute-Savoie : E DEPOT 273/4 D 3. **Procès contre les habitants du hameau de Salvagny : arrêtés préfectoraux, extraits du registre des délibérations du conseil municipal, extrait des archives du sénat de Savoie, extraits des registres du greffe du tribunal civil de première instance de Bonneville, requêtes, procès-verbal de contravention, copies de jugements, acte notarié, extraits du cadastre de la commune, citation à comparaître, procès-verbal de constat des dommages causés par une inondation, exploits d'huissier, état détaillé des dépens adjugés à la commune, état de la situation financière de la commune, observations des habitants du hameau de Salvagny, correspondance (1787, 1841-1867).** 1787-1867
  AD Haute-Savoie : E DEPOT 273/4 D 3

- **AD Haute-Savoie : 1 J 532. 1865. Procès entre Sixt et Salvagny**
  AD Haute-Savoie : 1 J 532. **Procès entre Sixt et Salvagny au sujet des montagnes de Sales et des Fonts : mémoire imprimé**. 1865
  AD Haute-Savoie : 1 J 532

- **AD Haute-Savoie : 3P3/1773. 1922-1953. Matrice des propriétés non bâties. Vol.1.**
  AD Haute-Savoie : 3P3/1773. **Matrice des propriétés non bâties. Vol.1.** 1922-1953
  AD Haute-Savoie : 3P3/1773

Documents figurés

- **AD Haute-Savoie : 3P3/8412. 1922. Extrait de la Section E Feuille n°9 du cadastre de Sixt**
  AD Haute-Savoie : 3P3/8412. **Extrait de la Section E Feuille n°9 du cadastre de Sixt, 10 juillet 1922. Plan. Archives départementales de la Haute-Savoie.** 1922
  AD Haute-Savoie : 3P3/8412

- **AD Haute-Savoie : 3P3/8413. 1922. Extrait de la Section E Feuille n°10 du cadastre de Sixt**
  AD Haute-Savoie : 3P3/8413. **Extrait de la Section E Feuille n°10 du cadastre de Sixt, 10 juillet 1922. Plan. Archives départementales de la Haute-Savoie.** 1922
  AD Haute-Savoie : 3P3/8413

- **AD Haute-Savoie : 2201W1832. 1954. Extrait de la Section E Feuille n°9 du cadastre de Sixt**
  AD Haute-Savoie : 2201W1832. **Extrait de la Section E Feuille n°9 du cadastre de Sixt, 1954. Plan. Archives départementales de la Haute-Savoie.** 1954
  AD Haute-Savoie : 2201W1832

- **AD Haute-Savoie : 2201W1833. 1954. Extrait de la Section E Feuille n°10 du cadastre de Sixt**
  AD Haute-Savoie : 2201W1833. **Extrait de la Section E Feuille n°10 du cadastre de Sixt, 1954. Plan. Archives départementales de la Haute-Savoie.** 1954
  AD Haute-Savoie : 2201W1833

- **Cadastre 2021, Département de la Haute-Savoie/ Direction des Affaires Culturelles/ SIG**
  Département de la Haute-Savoie. **Cadastre 2021, Département de la Haute-Savoie/ Direction des Affaires Culturelles/ SIG/ BDORTHO® - BDCARTO® - © IGN - copie et reproduction interdites.** Plan. 2021
  CAH Haute-Savoie

- **Lidar de l'Alpage de Sales 2018, Département de la Haute-Savoie/ Optia/ Direction des Affaires Culturelles/ SIG**
  Département de la Haute-Savoie. **Lidar de l'Alpage de Sales 2018, Département de la Haute-Savoie/ Optia/ Direction des Affaires Culturelles/ SIG - copie et reproduction interdites.** Plan. 2018

- **Département de la Haute-Savoie. Ortho 1950, Etat/Département de la Haute-Savoie/ Direction des Affaires Culturelles/ SIG**
  Département de la Haute-Savoie. **Ortho 1950, Etat/Département de la Haute-Savoie/ Direction des Affaires Culturelles/ SIG/ BDORTHO® - copie et reproduction interdites.** Plan. 2021
  CAH Haute-Savoie

- **Département de la Haute-Savoie. Ortho 2021, Etat/Département de la Haute-Savoie/ Direction des Affaires Culturelles/ SIG**
  Département de la Haute-Savoie. **Ortho 2021, Etat/Département de la Haute-Savoie/ Direction des Affaires Culturelles/ SIG/ BDORTHO® - copie et reproduction interdites.** Plan. 2021
  CAH Haute-Savoie

Bibliographie

- **PAYOT Venance, Guide-itinéraire au Mont-Blanc**
  PAYOT Venance, **Guide-itinéraire au Mont-Blanc et dans les vallées comprises entre les deux Saint-Bernard et le lac de Genève,** Genève : Ghisletty, 1869, p 115.

- **SESIANO Jean, Monographie physique des plans d'eau naturels**
  SESIANO Jean, **Monographie physique des plans d'eau naturels du département de la Haute-Savoie**, Genève : Université de Genève - Département de minéralogie , p 54 - 55.

- **Ministère de la Culture et de l'Environnement, Décret n°77-1228 du 2 novembre 1977**
  Ministère de la Culture et de l'Environnement, **Décret n°77-1228 du 2 novembre 1977 portant création de la réserve naturelle de Sixt-Passy (Haute-Savoie)**, Art.14. 1977

- **MANGET J.L., Chamonix, le Mont-Blanc et les deux Saint Bernard**
  MANGET J.L., **Chamonix, le Mont-Blanc et les deux Saint Bernard, nouvel itinéraire descriptif des Alpes centrales et de leurs vallées**, Genève : Chez Combe, 1844, p. 40.

- **Conseil départemental de la Haute-Savoie, Domestiquer un bout du monde**
  Conseil départemental de la Haute-Savoie, **Domestiquer un bout du monde… vivre dans les montagnes de Sixt XIIe-XXIe siècle ; Collection Culture 74 n°22** , Meythet : Conseil général de la Haute-Savoie, Imprimerie Gutenberg ; 2017, 96 p.

- **Service archéologie et patrimoine bâti. Abbaye, communautés et circulation sur le territoire de Sixt**

Conseil départemental de la Haute-Savoie, Service archéologie et patrimoine bâti. **Abbaye, communautés et circulation sur le territoire de Sixt – rapport d'opération archéologique,** Annecy : Conseil départemental de la Haute-Savoie, 2015. n.p.

- **Service archéologie et patrimoine bâti. Circulation et occupation de la montagne de la commune de Sixt-Fer-à-Cheval, 2016**
  Conseil départemental de la Haute-Savoie, Service archéologie et patrimoine bâti. **Circulation et occupation de la montagne de la commune de Sixt-Fer-à-Cheval : l'alpage de Sales (vol.1),** Annecy : Conseil départemental de la Haute-Savoie, 2016. n.p.

- **Service archéologie et patrimoine bâti. Circulation et occupation de la montagne de la commune de Sixt-Fer-à-Cheval, 2017**
  Conseil départemental de la Haute-Savoie, Service archéologie et patrimoine bâti. **Circulation et occupation de la montagne de la commune de Sixt-Fer-à-Cheval : l'alpage de Sales (vol.2),** Annecy : départemental de la Haute-Savoie, 2017. n.p.

- **Pascale RENARD, Benoît HURAUT, À chacun son herbe. Étude ethnologique**
  Conseil départemental de la Haute-Savoie, Pascale RENARD, Benoît HURAUT, **À chacun son herbe. Étude ethnologique sur la relation que les usagers, habitants et éleveurs entretiennent avec les alpages de la haute et moyenne vallée du Giffre,** Annecy : Conseil départemental de la Haute-Savoie, Atelier 963, 2017, 117 p.

Illustrations

Cadastre de la commune de Sixt-Fer-à-Cheval. 2021 (Département de la Haute-Savoie) Phot. Samir Mahfoudi IVR84_20227402220NUCA



Extrait de la Section E Feuille n °9 et Feuille n°10 du cadastre de Sixt. 1922 (AD Haute-Savoie : 3P3/8412, 3P3/8413) IVR84_20227402221NUCA



Extrait de la Section E Feuille n °9 et Feuille n°10 du cadastre de Sixt. 1954 (AD Haute-Savoie : 2201W1832, 2201W1832) IVR84_20227402222NUCA



Orthophotographie de la commune de Sixt-Fer-à-Cheval. 1950 (Etat/ Département de la Haute-Savoie) Phot. Samir Mahfoudi IVR84_20227402223NUCA

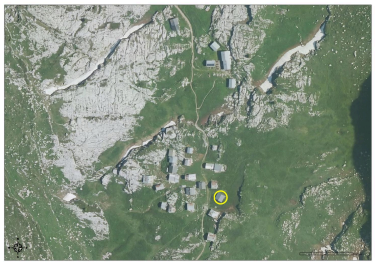

Orthophotographie de la commune de Sixt-Fer-à-Cheval. 2021 (Etat/ Département de la Haute-Savoie) Phot. Samir Mahfoudi IVR84_20227402224NUCA



Lidar de l'Alpage de Sales. 2018 (Département de la Haute-Savoie/ Optia) Phot. Samir Mahfoudi IVR84_20227402225NUCA

Vue de la façade antérieure ouest
Phot. Samir Mahfoudi
IVR84_20227402226NUCA

Détail de l'avancée de la toiture au niveau des chevrons
Phot. Samir Mahfoudi
IVR84_20227402227NUCA

Vue de l'élévation sud-est du bâtiment
Phot. Samir Mahfoudi
IVR84_20227402228NUCA

Dossiers liés

Oeuvre(s) contenue(s) :
Oeuvre(s) en rapport :
Alpage de Sales (IA74003971) Rhône-Alpes, Haute-Savoie, Sixt-Fer-à-Cheval, Sales Haute-Savoie
Présentation de l'étude thématique des sites appartenant au Département de la Haute-Savoie (IA74001329) , Haute-Savoie

Auteur(s) du dossier : Samir Mahfoudi
Copyright(s) : © Région Auvergne-Rhône-Alpes, Inventaire général du patrimoine culturel ; © Département de la Haute-Savoie



Cadastre de la commune de Sixt-Fer-à-Cheval. 2021 (Département de la Haute-Savoie)

Référence du document reproduit :

- **Cadastre 2021, Département de la Haute-Savoie/ Direction des Affaires Culturelles/ SIG** Département de la Haute-Savoie. **Cadastre 2021, Département de la Haute-Savoie/ Direction des Affaires Culturelles/ SIG/ BDORTHO® - BDCARTO® - © IGN - copie et reproduction interdites.** Plan. 2021 CAH Haute-Savoie

IVR84_20227402220NUCA
Auteur de l'illustration : Samir Mahfoudi
Date de prise de vue : 2022
© Région Auvergne-Rhône-Alpes, Inventaire général du patrimoine culturel ; © Département de la Haute-Savoie
reproduction soumise à autorisation du titulaire des droits d'exploitation

Extrait de la Section E Feuille n°9 et Feuille n°10 du cadastre de Sixt. 1922 (AD Haute-Savoie : 3P3/8412, 3P3/8413)

Référence du document reproduit :

- **AD Haute-Savoie : 3P3/8412. 1922. Extrait de la Section E Feuille n°9 du cadastre de Sixt**
  AD Haute-Savoie : 3P3/8412. **Extrait de la Section E Feuille n°9 du cadastre de Sixt, 10 juillet 1922. Plan. Archives départementales de la Haute-Savoie.** 1922
  AD Haute-Savoie : 3P3/8412

IVR84_20227402221NUCA
Date de prise de vue : 2022
© Région Auvergne-Rhône-Alpes, Inventaire général du patrimoine culturel ; © Département de la Haute-Savoie ; © Archives départementales de la Haute-Savoie
reproduction soumise à autorisation du titulaire des droits d'exploitation



Extrait de la Section E Feuille n°9 et Feuille n°10 du cadastre de Sixt. 1954 (AD Haute-Savoie : 2201W1832, 2201W1832)

Référence du document reproduit :

- **AD Haute-Savoie : 2201W1832. 1954. Extrait de la Section E Feuille n°9 du cadastre de Sixt**
  AD Haute-Savoie : 2201W1832. **Extrait de la Section E Feuille n°9 du cadastre de Sixt, 1954. Plan. Archives départementales de la Haute-Savoie.** 1954
  AD Haute-Savoie : 2201W1832

IVR84_20227402222NUCA
Date de prise de vue : 2022
© Région Auvergne-Rhône-Alpes, Inventaire général du patrimoine culturel ; © Département de la Haute-Savoie ; © Archives départementales de la Haute-Savoie
reproduction soumise à autorisation du titulaire des droits d'exploitation



Orthophotographie de la commune de Sixt-Fer-à-Cheval. 1950 (Etat/Département de la Haute-Savoie)

Référence du document reproduit :

- **Département de la Haute-Savoie. Ortho 1950, Etat/Département de la Haute-Savoie/ Direction des Affaires Culturelles/ SIG**
  Département de la Haute-Savoie. **Ortho 1950, Etat/Département de la Haute-Savoie/ Direction des Affaires Culturelles/ SIG/ BDORTHO® - copie et reproduction interdites.** Plan. 2021
  CAH Haute-Savoie

IVR84_20227402223NUCA
Auteur de l'illustration : Samir Mahfoudi
Date de prise de vue : 2022
© Région Auvergne-Rhône-Alpes, Inventaire général du patrimoine culturel ; © Département de la Haute-Savoie
reproduction soumise à autorisation du titulaire des droits d'exploitation

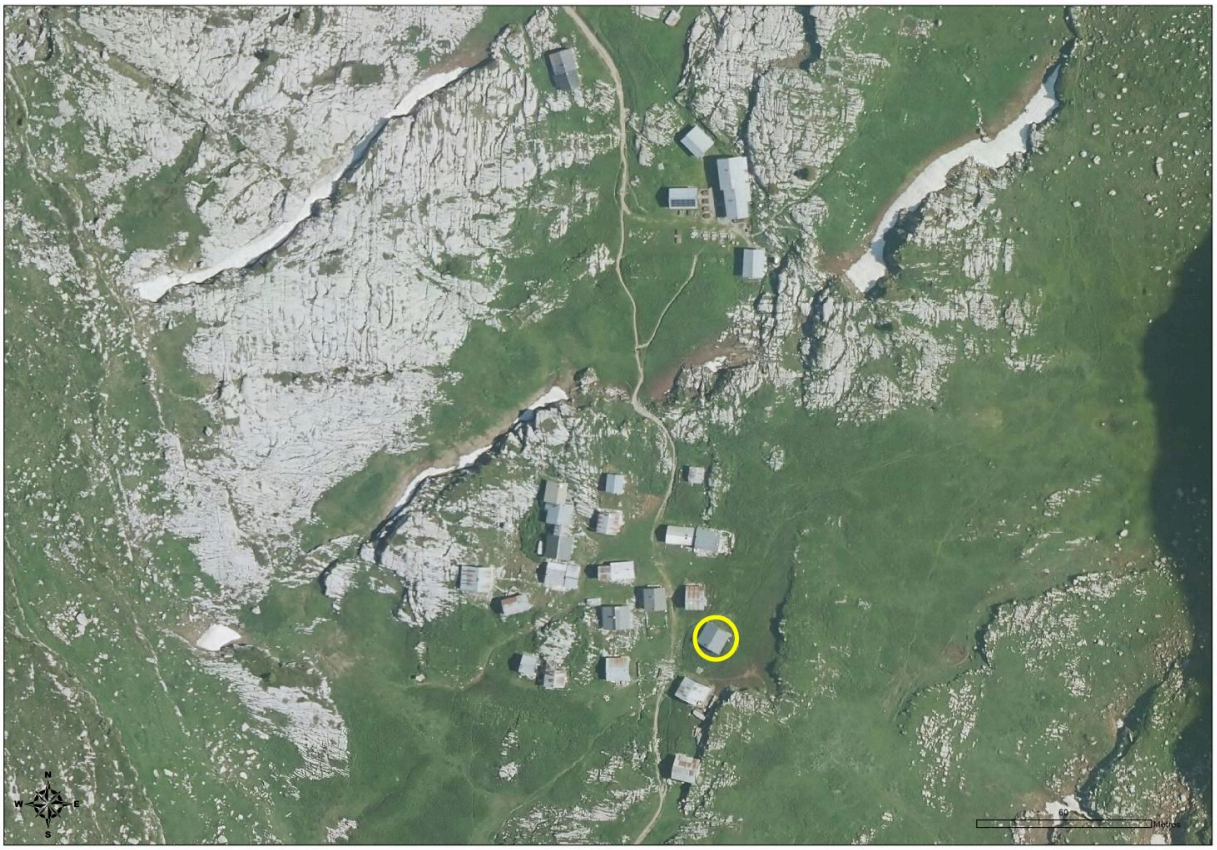

Orthophotographie de la commune de Sixt-Fer-à-Cheval. 2021 (Etat/Département de la Haute-Savoie)

Référence du document reproduit :

- **Département de la Haute-Savoie. Ortho 2021, Etat/Département de la Haute-Savoie/ Direction des Affaires Culturelles/ SIG**
  Département de la Haute-Savoie. **Ortho 2021, Etat/Département de la Haute-Savoie/ Direction des Affaires Culturelles/ SIG/ BDORTHO® - copie et reproduction interdites.** Plan. 2021
  CAH Haute-Savoie

IVR84_20227402224NUCA
Auteur de l'illustration : Samir Mahfoudi
Date de prise de vue : 2022
© Région Auvergne-Rhône-Alpes, Inventaire général du patrimoine culturel ; © Département de la Haute-Savoie
reproduction soumise à autorisation du titulaire des droits d'exploitation



Lidar de l'Alpage de Sales. 2018 (Département de la Haute-Savoie/ Optia)

Référence du document reproduit :

- **Lidar de l'Alpage de Sales 2018, Département de la Haute-Savoie/ Optia/ Direction des Affaires Culturelles/ SIG**
  Département de la Haute-Savoie. **Lidar de l'Alpage de Sales 2018, Département de la Haute-Savoie/ Optia/ Direction des Affaires Culturelles/ SIG - copie et reproduction interdites.** Plan. 2018

IVR84_20227402225NUCA
Auteur de l'illustration : Samir Mahfoudi
Date de prise de vue : 2022
© Région Auvergne-Rhône-Alpes, Inventaire général du patrimoine culturel ; © Département de la Haute-Savoie
reproduction soumise à autorisation du titulaire des droits d'exploitation

Vue de la façade antérieure ouest

IVR84_20227402226NUCA
Auteur de l'illustration : Samir Mahfoudi
Date de prise de vue : 2022
© Région Auvergne-Rhône-Alpes, Inventaire général du patrimoine culturel ; © Département de la Haute-Savoie
reproduction soumise à autorisation du titulaire des droits d'exploitation

Détail de l'avancée de la toiture au niveau des chevrons

IVR84_20227402227NUCA
Auteur de l'illustration : Samir Mahfoudi
Date de prise de vue : 2022
© Région Auvergne-Rhône-Alpes, Inventaire général du patrimoine culturel ; © Département de la Haute-Savoie
reproduction soumise à autorisation du titulaire des droits d'exploitation

Vue de l'élévation sud-est du bâtiment

IVR84_20227402228NUCA
Auteur de l'illustration : Samir Mahfoudi
Date de prise de vue : 2022
© Région Auvergne-Rhône-Alpes, Inventaire général du patrimoine culturel ; © Département de la Haute-Savoie
reproduction soumise à autorisation du titulaire des droits d'exploitation