



Auvergne-Rhône-Alpes, Puy-de-Dôme
Clermont-Ferrand
boulevard Aristide-Briand

boulevard Aristide-Briand

Références du dossier

Numéro de dossier : IA63002814

Date de l'enquête initiale : 2025

Date(s) de rédaction : 2025

Cadre de l'étude : inventaire topographique La ceinture des boulevards de Clermont-Ferrand

Degré d'étude : étudié

Désignation

Dénomination : boulevard

Parties constituantes non étudiées : zone d'urbanisation prioritaire

Compléments de localisation

Milieu d'implantation : en ville

Références cadastrales :

Historique

La Commission départementale du 18 décembre 1913 approuve le projet du boulevard sud dont le boulevard Aristide-Briand constitue la partie sud-est - nord. L'arrêté préfectoral d'approbation du plan d'alignement intervient à la même date. Les premières acquisitions de terrain à l'amiable sont réalisées en 1926 et 1927. Le conseil municipal demande, par délibération du 18 mai 1926, que le préfet déclare d'utilité publique le projet d'exécution du boulevard sud afin de pouvoir procéder à l'expropriation des terrains dont l'acquisition n'a pas abouti. Cette déclaration d'utilité publique est arrêtée par la préfecture le 20 décembre 1926. La procédure d'expropriation est mise en œuvre en 1928 pour contraindre les propriétaires aux exigences financières excédant la moyenne appliquée par la Ville. Elles se poursuivent en 1929. L'adjudication des travaux de construction d'un égout sur toute la longueur du boulevard est actée le 9 août 1934. Les travaux se poursuivent en 1935, par la réalisation de la sous-chaussée et de la chaussée du boulevard. Une contribution financière est demandée à la commune de Chamalières en 1936. Le programme de 1936 d'**extension du réseau d'eau** inclus le boulevard Aristide-Briand qui sur le fond de plan de 1933 était encore dessiné en pointillé. La délibération du 26 juin 1936 décrète l'utilité publique de la réalisation de la bordure des trottoirs afin de prélever auprès des riverains la participation qui leur incombe (loi du 7 juin 1845). La délibération du conseil municipal du 28 juillet 1936 précise que "pour terminer la construction du boulevard circulaire autour de la ville, il ne nous reste plus qu'à aménager le carrefour des boulevards Aristide Briand et Duclaux". Ces travaux, dont l'adjudication intervient en octobre 1936, ont également pour but de couvrir le ruisseau de la Tiretaine. Le numérotage des immeubles et maisons intervient en 1937.

L'aménagement du boulevard devait s'accompagner de l'urbanisation du périmètre compris entre le boulevard Pasteur, la rue des Salins et ce nouveau boulevard. Les photographies aériennes IGN de l'année 1928 montre un territoire rural pratiquement dénué de bâti et sillonné de chemins dont un sera pérennisé dans son aspect sinueux sous le nom de rue Gourgouillon. Les quelques ouvertures de voies se font à la faveur de lotissements privés. Ainsi, des rues Berlioz et Gustave-Nadaud ouvertes dans la seconde moitié des années 1920 et qui, par conséquent, précèdent la réalisation du boulevard. La première partie de la rue de La-Rochefoucault, ouverte dans le cadre du lotissement Rochette de Lempdes à la fin des années 1930, demeure une impasse jusqu'à la fin des années 1960. L'aménagement urbain des abords du boulevard sera en définitive finalisé par la création d'une ZUP, à l'est, et l'édification de résidences à l'ouest.

L'écrasante majorité des constructions toujours visibles à l'heure actuelle a été édifiée ex-nihilo après l'ouverture du boulevard. 86% d'entre elles ont été érigées entre le début des années 1930 et la fin des années 1960. Au sein même de cette période de construction, l'essentiel (56%) date des années 1930. Entre les années 1970 et 1990, seuls trois édifices sont édifiés ex-nihilo (4%). Enfin, de 1990 à nos jours, l'apport ex-nihilo est achevé et les quatre nouvelles constructions

se substituent à du bâti antérieur dont deux dataient des années 1930, un des années 1940 et un des années 1950. Toutes périodes confondues, le recours à un architecte est majoritaire (80% de l'ensemble du bâti). Au 5% des édifices construits par des entrepreneurs s'ajoutent 8% de plans non consultés (introuvables aux archives) ou à la signature illisible. Les 5% restant sont des plans non signés ou signés par le propriétaire.

Période(s) principale(s) : 2e quart 20e siècle ()

Auteur(s) de l'oeuvre : Antoine Fustier (architecte, attribution par source), Raymond Vialon (architecte, attribution par source), Valentin Vigneron (architecte, attribution par source), Paul Limagne (architecte, attribution par source), Jean Guillot (architecte, attribution par source, signature), R. Bournadet (architecte, attribution par source), Julien Arnaud (architecte, attribution par source), Pierre et Cédric Vigneron et Partenaires, Georges Faye (architecte, attribution par source), Paul Jallat (architecte, attribution par source), Charles Marc (architecte, attribution par source), Henri Marty (architecte, attribution par source), Louis Marty (architecte, attribution par source), Bernard Jeanjean (architecte, attribution par source), Roger Bourgougnon (architecte, attribution par source), Jean-Louis Douat (architecte, attribution par source), François Combe (architecte, attribution par source), Raymond Delecambre (architecte, attribution par source), Paul Delecambre (architecte, attribution par source), François Perrier (architecte, attribution par source), Jacques David (architecte, attribution par source), Georges Mousseau (architecte, attribution par source), Jules Bertrand (architecte, attribution par source), Ernest Pincot (architecte, attribution par source), Faye et Tournaire (agence d'architecture, attribution par source)

Description

Le boulevard Aristide-Briand comprenait, jusqu'en 2023, trois voies de circulation à sens unique progressant du carrefour avec le boulevard Pasteur, au nord, au croisement de la rue des Salins, au sud-est. Les travaux récents ont réduit le trafic automobile à deux voies de circulation en double sens longées d'une piste cyclable également en double sens.

Le tracé du boulevard traversait un secteur à fort morcellement parcellaire correspondant à des terres en jardins ou vergers. Cet état persiste dans les secteurs autour de la rue Gourgouillon dont le cours sinueux traverse le boulevard. Une séquence d'immeubles à travées en retrait avec effet biais, à l'extrémité nord-ouest du boulevard, s'individualise par le caractère homogène et urbain qu'elle revêt. Une courte séquence d'immeubles à bow-window, au milieu oriental de la voie, nous ramène à l'art urbain des années 1930 tandis que la moitié méridionale réserve un environnement architectural faisant alterner immeubles inscrits dans des courants architecturaux reconnaissables et édifices dotés d'une ambition architecturale affirmée.

Éléments descriptifs

Statut, intérêt et protection

Statut de la propriété : propriété d'une métropole

Ouverture et édification du boulevard Aristide-Briand

Le boulevard Aristide-Briand forme l'ultime tronçon de ce qui, à l'origine, était dénommé le "boulevard sud" ou bien encore le chemin vicinal ordinaire n°1081. Les décisions administratives et plans d'alignement comprennent par conséquent l'ensemble des boulevards menant du pont de Naud, à l'est, au carrefour des boulevards Pasteur et Duclaux, à l'ouest. La Commission départementale du 18 décembre 1913 approuve le projet et le tracé (l'arrêté préfectoral d'approbation du plan d'alignement intervient à la même date). Les boulevards Cote-Blatin et Jean-Jaurès se développent selon une numérotation conforme à la chronologie d'ouverture partant du nord-est, en 1930, vers le sud-ouest, en 1934. La numérotation du boulevard Aristide-Briand, orienté sud-nord, débute à l'inverse du carrefour du boulevard Pasteur, au nord, pour s'achever au sud-est, au carrefour avec la rue des Salins et le boulevard Jean-Jaurès. On peut penser que l'ouverture commença sur la commune de Chamalières, au carrefour déjà urbanisé de l'imprimerie de la banque de France, pour s'achever par la jonction avec le boulevard Jean-Jaurès.

I. Ouverture et édification du boulevard

1.1. Mode d'acquisition des terrains et occupation des parcelles

Le phénomène d'**amplification des expropriations** que nous avons déjà relevé dans la partie ouest du boulevard Jean-Jaurès se poursuit sur le boulevard Aristide-Briand. Les rares cessions à l'amiable s'établissent en 1926 et 1927. Elles sont suivies par les expropriations effectuées en 1928 et 1929. Une campagne photographique aérienne de l'IGN, précédant de presque 20 ans le début d'une pratique régulière, nous permet de voir les terrains en 1928, avant l'ouverture du boulevard. Le bâti se concentre à l'extrémité nord du tracé, sur la commune de Chamalières, à proximité de l'imprimerie de la banque de France (sur la **photographie aérienne**, il faut imaginer que le boulevard Aristide-Briand se dirigera en ligne droite vers le sud dans la continuité du boulevard Duclaux qui longe l'imprimerie de la banque de France). Le reste du tracé traverse de petites

parcelles occupées par des jardins ou des vergers (sur la [photographie aérienne](#), il faut imaginer que le boulevard coupe au [milieu de cette campagne](#)). L'occupation des parcelles dans les années 1930, alors que sont réalisés les travaux d'ouverture du boulevard, confirme la présence de bâti aux environs du carrefour du boulevard Pasteur tandis que d'autres secteurs édifiés, au nord-est et au sud-ouest, correspondent à des lotissements (en marron et jaune [sur le plan](#)). Dans les années 1950, on constate une persistance des parcelles en jardin, phénomène qui s'avèrera propice à l'implantation d'ensembles concertés (en vert [sur le plan](#)). De fait, les derniers vestiges de jardins et vergers, formant campagne aux portes de la ville, disparaissent assez tardivement, entre 1964 et 1972, par l'aménagement de la zone d'urbanisation prioritaire située dans le triangle délimité par les boulevards Pasteur, Aristide-Briand et la rue des Salins (ZUP Regensbug) et par la construction de la [résidence Les Soldanelles](#) en vis-à-vis, à partir de 1974. On peut noter l'absence de parcelles industrielles (les deux parcelles en bleu [sur le plan](#) concerne des garages privés) et de lieux publics (un seul immeuble de bureaux en rose sur le plan).

1.2. Effets de la modification de la législation régissant les lotissements sur l'aménagement urbain

L'implantation du boulevard en un milieu encore vierge de toute urbanisation aurait pu représenter l'opportunité pour la Ville de mettre en œuvre le plan d'aménagement, d'embellissement et d'extension (PAEE) issu de la loi Cornudet (1919) et dressé par J. Morel en 1925. En réalité, le phénomène inverse se produit. L'extrait sud de ce [plan](#) nous permet de constater que le perfectionnement du réseau viaire existant dans le triangle des Salins a bien été effectué : la rue Drelon ouverte dans les années 1926-1927 forme la branche centrale du trident partant du boulevard Pasteur, à l'ouest de la place Gambetta tandis que les branches latérales, la rue des Salins et l'avenue Marx-Dormoy, sont déjà existantes². Le boulevard Jean-Jaurès sert de liaison à ces deux voies, comme le fait plus au nord la rue Onslow et du Mont-Mouchet. L'ouverture du boulevard de ceinture offre ainsi l'opportunité d'achever un réseau viaire déjà bien structuré. C'est la solution préconisée pour le boulevard Aristide-Briand. Sur le [plan d'alignement de 1923](#), il constitue la base d'un triangle dont les côtés sont la rue des Salins et le boulevard Pasteur. Les voies prévues rayonneraient depuis une place en étoile positionnée au centre du triangle (place des Dômes sur le plan) à laquelle répondrait une place demi-circulaire traversée par le boulevard (place Danton, au bas du plan) de laquelle partirait une voie orientée à l'est (rue Racine et Corneille au milieu du plan) ainsi que des rues orientées au nord-est (rue Boileau, en bas à gauche du plan) et sud-ouest (rue La Bruyère, en bas à droite du plan) doublant celles qui rayonneraient du rond-point central (rues La Fontaine, au milieu à gauche du plan et Bossuet au milieu à droite du plan). Sur le [Plan d'Aménagement, d'Embellissement et d'Extension](#), entre les deux places de ce triangle, dit des Salles, est projeté un espace paysager structuré autour de deux pièces d'eau qui permettraient de drainer des terres marécageuses comme le suggère les toponyme de "Saignes" et "l'Étang" reportés sur le [plan cadastral de 1831](#).

Ce programme urbain n'est sous-tendu par aucune dynamique individuelle. Contrairement aux quartiers des Salins et de Rabanasse pour lesquels les familles Villiet et [Drelon](#), Fabre et Teisset-Kessler lotissent leurs emprises foncières en incitant la municipalité, par le biais de dons de terrains, à implanter des rues, l'espace s'étendant entre les boulevards Aristide-Briand et Pasteur ne comprend, à l'origine, que peu de vastes parcelles propices aux lotissements (voir [plan des lotissements du boulevard](#)). Il en est toutefois trois, situées en bordure ouest de la rue des salins et de Bellevue : le terrain Rochette de Lempdes, à l'extrémité orientale du boulevard Aristide-Briand (correspondant à la parcelle au sud-est du [cadastre de 1831](#) sur laquelle se lit le toponyme l'Étang), le terrain Fleury, en diagonale au sud du boulevard et le [terrain Papon](#) s'étendant au sud du terrain Fleury. Le lotissement de ce dernier est réalisé dans la seconde moitié des années 1920, alors que la rue Louis-Berlioz, qui le traverse, et les rues Gustave-Nadaud et Claude-Berthollet, qui le bordent, étaient en cours d'exécution³. Le programme du [lotissement Fleury](#) (voir dossier [IA63002883](#)) est accepté à la fin des années 19374 par une délibération du conseil municipal précisant que les rues qui le desservent ont déjà été réalisées par la Ville. Dans ces deux cas, la Ville viabilise les rues prises sur les terrains des lotisseurs qui acceptent de verser une participation financière pour les travaux. À compter des années 1930, ces rues délimitent deux îlots réguliers⁵. En revanche, la construction de la rue de La-Rochefoucault, ouverte sur le terrain Rochette de Lempdes à la fin des années 1930, est entièrement prise en charge par le lotisseur. Malgré le programme d'aménagement de ce secteur évoqué plus haut et reproduit sur le [plan du lotissement Rochette de Lempdes](#) (voir dossier [IA63002882](#)), malgré également le [raccord avec la rue Gustave-Nadaud](#) projeté dès 1934 ou bien la confirmation de la volonté municipale du [prolongement de la rue de La-Rochefoucault jusqu'au boulevard Pasteur](#) au début des années 1950, cette rue reste en impasse jusqu'à la fin des [années 1960](#). Au nord, la rue Saint-Simon s'avère être la source d'un désaccord entre une personne privée, Mme Veuve Lachal, et la municipalité. Mme Lachal dépose un premier projet de lotissement en 1932 concernant les parcelles donnant sur le boulevard (cerclées en rouge [sur le plan](#) du lotissement). La propriétaire entend profiter ainsi de la viabilisation projetée. Les seules compensations demandées, à savoir la construction d'une canalisation d'eau et l'aménagement sommaire du boulevard au droit du lotissement, sont légitimées par le fait que ce dernier n'était pas encore réalisé à cette date. Concernant le reste du terrain Lachal, situé au [nord-est du boulevard](#), le cahier des charges déposé en décembre 1938 applique la règle qui prévalait avant la loi de 19246 : la propriétaire s'engage à céder gracieusement à la Ville l'emprise de la rue projetée. La Ville, quant à elle, "fera son affaire personnelle, à ses frais, de l'aménagement du terrain ainsi délaissé." Il est précisé que les propriétaires se raccorderont aux réseaux réalisés par la Ville. Dès janvier 1939, la Ville répond en rappelant les charges du lotisseur à savoir la cession gracieuse du tracé de la rue s'accompagnant de la viabilisation de la voie avec

raccord des canalisations aux réseaux publiques ainsi qu'un aménagement permettant les branchements des acquéreurs (voir courrier de réponse à la veuve Lachal en annexe). En définitive, la **photographie aérienne de 1945** montre que si le lotissement le long du boulevard a en effet engendré une rangée de maisons, la rue Saint-Simon projetée à l'est du boulevard n'a pas été ouverte et le lotissement du terrain au nord de cette rue n'a pas vu le jour. **En 1964**, c'est à peine si l'entrée de la rue est esquissée et les anciens terrains Lachal sont encore en grande partie en friche. Ceci perdure jusqu'à la construction de la zone à urbaniser en priorité Regensburg⁷ qui s'achève au **début des années 1970**.

La création de cet **ensemble concerté** permet à la Ville de laisser le soin et le financement de l'aménagement urbain à la Caisse des dépôts et consignations⁸. Agissant dans le cadre d'une ZUP, l'aménageur n'est pas tenu de se conformer au plan d'extension de la Ville. Ainsi, la place Danton et la rue Racine disparaissent pour devenir **l'allée piétonne, bordée d'immeubles**, reliant le boulevard Aristide-Briand à la place de Regensburg. Les impasses que formaient la rue de La-Rochefoucault et Saint-Simon sont prolongées afin de constituer les limites sud et nord de l'ensemble immobilier. Elles rejoignent la rue du 8-mai-1945 longeant la limite orientale du rectangle irrégulier au sein duquel se développe la ZUP. Par conséquent, si l'on excepte le départ de la rue Gourgouillon dont le cheminement sinueux est antérieur au boulevard, les ouvertures de voies à l'est du boulevard sont toutes le fait de la desserte de la ZUP, desserte qui peut même se passer d'une voirie classique pour s'effectuer à la faveur d'un **passage en rez-de-chaussée** ou **d'une allée** traversant des **cours d'immeubles** pour aboutir sur la place de Regensburg **via un autre passage**. On retrouve, à l'ouest du boulevard, ce phénomène d'impasses créées à la faveur d'un lotissement puis d'interpénétrations d'allées privées et de cheminements piétons engendrées par la construction de résidences. La moitié sud de la rue Gourgouillon, matérialisant la frontière entre les communes de Chamalières et de Clermont-Ferrand, est, jusqu'au début des **années 1960**, un sentier de campagne tandis que sa partie nord comprise entre le carrefour du boulevard Aristide-Briand et la rue Jean-Maupoint est aménagée. Cette partie nord est en fait la résultante de l'implantation de deux lotissements, celui de M. Vialon⁹ en 1951 et celui de M. Rousseau en 1958. Ce dernier prend en charge l'aménagement de la rue Jean-Maupoint, sorte d'impasse rejoignant **le cul-de-sac que forme alors la rue Gourgouillon**. Le prolongement sud de cette dernière ne bénéficie plus de l'initiative privée, ou d'une forme de lotissement que l'on pourrait qualifier d'artisanal. Empruntable sur une centaine de mètres encore, suivant l'itinéraire d'une ancienne servitude formant la délimitation entre les immeubles des résidences Le Renaissance et Les Soldanelles¹⁰, elle traverse des parkings avant de buter sur une barrière. Elle prend ainsi l'aspect d'une voie privée avant de s'achever en impasse. Les pilotis du rez-de-chaussée de la résidence des Soldanelles offrent un accès depuis le boulevard Aristide-Briand à **la cour intérieure** qui mène à un sentier gagnant l'avenue Jean-Jaurès. A quelques mètres au nord, s'ouvre un **nouveau passage** serpentant en fond de parcelles avant de rejoindre la rue Jean-Maupoint.

Sans doute, la délégation d'une partie des travaux de voirie aux lotisseurs corrige l'iniquité d'un investissement public bénéficiant à un opérateur privé. Cependant, la conséquence en est un attentisme engendrant un report des aménagements urbains. Les petites propriétaires ne peuvent bien souvent se permettre de faire les avances financières pour les travaux de voirie qui seraient nécessaires à la réalisation de leurs lotissements, tandis que la Ville, alors même que ces rues sont inscrites au plan d'extension, peut se retrancher derrière l'absence de besoin d'aménager des zones sans habitants et qui le reste tant que l'initiative privée ne joue pas. Ce phénomène est bientôt rattrapé par l'implantation de résidences, des ZUP puis des ZAC, opérations d'envergure qui occupent le terrain sans lotir à la parcelle et aménagent des circulations internes n'ayant plus l'aspect traditionnel de rues¹¹ et ce d'autant qu'elles bénéficient, jusqu'en 1976, d'une dérogation leur permettant de s'affranchir des documents de planification urbaine. Les modestes lotissements ne concernant souvent qu'une poignée de parcelles s'appuyaient sur un trame viaire pensée à l'échelle du plan d'extension global. Par l'aménagement de vastes emprises fondées sur un regroupement parcellaire, la Ville perd le contrôle de la voirie et délègue totalement la fabrique de la Ville.

II. Séquences urbaines

2.1 Mode d'urbanisation et perception des espaces urbains

La modalité dominante d'occupation des parcelles riveraines du boulevard s'opère de façon autonome, sans conception d'ensemble, la plupart du temps en non-mitoyenneté. Les parcelles vides finissent par se combler après un assez long laps de temps, ce qui détermine une importante hétérogénéité de forme. L'ilot triangulaire que découpe la rue Gourgouillon au débouché du boulevard Aristide-Briand est constitué d'édifices parfois antérieurs à la construction du boulevard et lui tournant le dos, parfois érigés en comblement d'espaces vides (rouge pour les autonomes et rose pour les comblement sur le **plan de mode et de date d'édification**). La physionomie actuelle de cet îlot se fige dans les années 1930, avant l'achèvement du boulevard. Une première séquence, déterminée par le projet d'ouverture du boulevard, se dessine avec le lotissement de Mme Lachal (du n°21 en 1931, en rouge sur le plan au n°13, en 1934, la séquence en bleu indique des édifications contemporaines). Conformément à l'environnement d'alors, le type d'édifice est celui des **maisons de périphérie urbaine**, construites en recul d'alignement et pourvues d'un jardin arrière. Une autre petite séquence fait suite, dans la seconde moitié des années 1930 du n°25 au n°31. Le parti est alors l'édification **d'immeubles** au caractère urbain affirmé, contrastant par conséquent avec les maisonnettes du voisinage. Ainsi, une similitude formelle d'édifices dont la chronologie s'échelonne sur une ou deux années peut s'épanouir de façon spontanée. Il en est ainsi des **n°46 à 52**, édifices offrant des façades en variation sur le thème de la brique (1936-1937). Une partie du lotissement Rochette de Lempdes offre également une

continuité chronologique. En **rive sud du boulevard**, le n°78 constitue un pivot, édifié en 1937, autour duquel s'étendent en 1938 et 1939 les immeubles et maisons qui, pour autant, se singularisent fortement. L'édification dans le contexte d'un lotissement n'empêche donc pas un mode de construction à la chronologie irrégulière engendrant une pluralité de type d'édifices. Ainsi, la partie nord du lotissement Rochette de Lempdes, autour de la rue de La-Rochefoucault, dans laquelle les premiers édifices datent de la fin des années 1930. Ils s'implantent de façon autonome sur des parcelles sans mitoyen (en rouge sur le plan). Dans les années 1950 et 1960, des édifices comblent les vides interstitiels (comblement en rose sur le plan). Il en résulte parfois une discontinuité d'alignement, les immeubles des années 1930 ayant prévu des passages latéraux de desserte des cours arrières qui empêchent les constructions de la seconde moitié du XXe siècle de s'implanter en mitoyenneté (ce cas est particulièrement vrai pour les n°51 à **61 bd Aristide-Briand**). Le phénomène est visible sur la **cartographie des espaces urbains** (à droite du plan en rive nord du boulevard). Ce plan illustre également la double gestion des espaces urbains dans les zones d'urbanisme concerté: à l'est le vaste secteur pénétrable de la ZUP Regensburg (en gris foncé); à l'ouest la résidence les Soldanelles dont une partie sud est pénétrable tandis que la partie nord est défendue par des barrières (en gris clair). L'îlot situé à l'extrémité nord-ouest n'est fermé que du côté du boulevard. Il représente l'urbanisation de parcelles traversantes dont les fonds sont constitués de parkings ou de jardins donnant sur une impasse. Partant de l'imprimerie de la banque de France, le piéton rencontre tout d'abord une rangée d'immeubles, à main droite, adoptant un principe de **travées biaisées** en retrait du plan de façade, dotant cette architecture, à la construction pourtant échelonnée de 1940 à 1990, d'un rythme partagé et d'un esprit commun. Ils font face à l'occupation lâche d'un îlot triangulaire délimité par le tracé d'un ancien chemin au cours fossilisé par la rue Gourgouillon. Si les édifices de la base de l'îlot bordant le carrefour des boulevards Pasteur et Duclaux sont dotés d'une importante enveloppe, les constructions du reste de cet îlot reflètent une occupation périurbaine constituée d'espaces libres et de bâtiments bas (l'une des parcelles est par exemple occupée par des garages automobiles). Le différentiel de hauteur entraîne l'apparition des élévations postérieures des immeubles et **des murs aveugles latéraux** à l'horizon du boulevard Aristide-Briand. Le vestige du passé campagnard perceptible dans cet îlot se retrouve à l'extrémité nord de l'îlot délimité par la poursuite de la rue Gourgouillon après sa traversée du boulevard. La **maison du n°26**, dont le défaut d'alignement par rapport au boulevard s'explique par une édification antérieure à l'ouverture de cette voie, crée une rupture dans l'occupation de cette tête d'îlot, rupture que l'on rencontre à nouveau par l'espacement **de la maisons du n°30** laissant voir depuis le boulevard l'arrière des immeubles de la rue Gourgouillon. Les parcelles entre ces trois maisons, dont on peut constater sur le **plan du lotissement Vialon** qu'elles précèdent les autres constructions, constituent ensuite le fonds d'immeubles dotés d'un caractère plus urbain. On retrouve ce phénomène de campagne cédant à l'expansion urbain dans la série de maisons des n°11 à 23 bis suivi au sud par une série d'immeubles des années 1930 dont la séquence est interrompue par le comblement d'un ultime espace urbain dans les années 1970 avec la création de la ZUP Regensburg. Les immeubles et l'allée de desserte de la ZUP répondent à la résidence Les Soldanelles, placée en vis-à-vis, de même implantée après une brève séquence de maisons suivies d'immeubles des années 1930. Le rythme ternaire de la première occupation à caractère campagnard puis des immeubles d'une urbanité d'entre-deux-guerres, enfin de l'occupation de vastes espaces libres par l'urbanisme concerté de la seconde moitié du XXe siècle se lit aisément tout au long du parcours.

2.2 Perception des cassures de rythme et visibilité des édifices

Le cas le plus immédiat de visibilité d'un édifice dans l'espace urbain est celui d'une construction traduisant une ambition architecturale, cette dernière pouvant être le fait du commanditaire, cherchant à se distinguer, ou de l'architecte, désireux de faire œuvre. Si cette démarche repose sur le décor, bien que ce recours se raréfie au XXe siècle, l'immeuble s'impose de lui-même. Ainsi les fresques du **n°1 rue Saint-Simon** (dossier IA63002815) et du **13 rue de La-Rochefoucault** (dossier IA63002893) peuvent difficilement passer inaperçues alors même que l'architecture de ces deux immeubles se rangent dans des catégories relativement fréquentes à savoir un immeuble d'angle arrondi pour le premier et un immeuble à façade épaisse pour le second¹² (en marron sur le **plan de visibilité des édifices**). L'adoption d'une morphologie partagée et relativement commune n'empêche pas que l'auteur exprime un effort formel, une ambition architecturale (en rouge sur le plan). Ainsi le **n°50 avenue Pasteur** (dossiers IA63002895), les **n°29** (dossier IA63002818), **n°48** (dossier IA63002880), **n°61** (dossier IA63002822) boulevard Aristide-Briand et le **22 rue de La-Rochefoucault** (dossier IA63002894) appartiennent à la catégorie des immeubles à bow-window(s). Le **n°46 avenue Pasteur** (dossier IA63002856), le **n°45** (dossier IA63002831), le **n°43** (dossier IA63002830) le **n°16** (dossier IA63002829), le **n°12** (dossier IA63002828) boulevard Aristide-Briand appartiennent à la catégorie des immeubles à travée(s) en retrait. Les **n°62 bis** (dossier IA63002820), **n°84** (dossier IA63002823) boulevard Aristide-Briand font partie des immeubles d'angle arrondi. Enfin, l'ensemble que forment les **n°35 boulevard Aristide-Briand** et **18-20 rue de La-Rochefoucault** (dossier IA63002896) représente les immeubles à façade épaisse¹³. Seuls le double immeuble des **n°56-58 boulevard Aristide-Briand** (dossier IA63002827), animé d'un simple équilibre des ouvertures et de l'habillage alterné des trumeaux en brique, dont la seule coquetterie réside dans les claustras en V de l'encadrement des portes et passage, et le **n°38 avenue Pasteur** (dossier IA63002858) ne se laissent catégoriser ailleurs que dans la basique construction à plan de façade vertical avec ajout de balcons pour le second. L'œil averti repérera les exemplaires davantage stéréotypés d'une production reflétant des courants architecturaux distincts bien que souvent contemporains (en vert sur le plan). Parmi les immeubles à bow-windows, nous extrayons le **n°39** (dossier IA63002819), le **n°52** (dossier IA63002881), le **n°78** (dossier IA63002821), le **n°27** (dossier

IA63002876), le n°32 (dossier IA63002817) boulevard Aristide-Briand ainsi que le n°23 rue de La-Rochefoucault (dossier IA63002891) comme étant particulièrement représentatifs de cette catégorie ou illustrant des variantes telles les travées biaises des n°4 (dossier IA63002897) et n°6-10 boulevard Aristide-Briand (dossier IA63002855). Parmi les maisons à avant-corps, le n°80 (dossier IA63002875) représente une variante à lucarne-pignon. Parmi les immeuble à angle arrondi, le n°25 rue de La-Rochefoucault (dossier IA63002824) reflète la recherche que développe Valentin Vigneron¹⁴.

En contexte urbain, la visibilité des édifices peut également provenir de la rupture de rythme qu'ils provoquent au sein d'une séquence. L'édifice en soi peut être représentatif d'une des catégories précédemment évoquées, cependant ce qui l'impose au regard est davantage son caractère dissonant par rapport à ses mitoyens, dissonance due soit à une rupture d'alignement, soit à une brusque variation de type d'édifice¹⁵ (en violet sur le plan de visibilité des édifices et des ruptures urbaines). Ainsi la maison à avant-corps du n°30 boulevard Aristide-Briand (dossier IA63002816) est considérée par la rupture de rythme qu'implique son type, elle est placée entre deux immeubles, et qu'entraîne la rupture d'alignement engendré par son jardin rompant la continuité du front bâti ; de même son mitoyen, un immeuble à travées couronnées compris entre deux maisons déployant, par le différentiel d'enveloppe des constructions, un mur d'héberge et une élévation aveugle (dossier IA63002849). La rupture de rythme peut également s'étendre à une série d'édifices (en rose sur le plan), ainsi des maisons de l'ancien lotissement Lachal (n°21 à 11 boulevard Aristide-Briand). Enfin, l'édifice peut également se distinguer par une adaptation, plus ou moins adroite, à un fonds parcellaire contraint (en jaune sur le plan). Le cas typique est la morphologie en fer à repasser épousant un nez d'îlot, ici représenté par le n°24 boulevard Aristide-Briand (dossier IA63002878) qui, par ailleurs, appartient à la catégorie des immeubles à bow-window(s).

1. La séance du conseil municipal du 26 juillet 1929 donne comme dénomination au boulevard sud : Cote-Blatin, Jean-Jaurès et Ampère. L'appellation "Ampère" reste en vigueur jusqu'à la séance du conseil du 26 avril 1932 au cours de laquelle le nom "Aristide-Briand" est adopté.
2. Cet état provient du don fait à la Ville de la partie centrale de la rue Drelon, des rues de Villiet, Neuve-des-Salins (actuellement du Mont-Mouchet) par Mme Drelon en 1909.
3. Leur plan d'alignement est validé en 1926. La rue de Bellevue implantée sur un ancien chemin faisait l'objet d'un projet de redressement et élargissement.
4. Par délibération du conseil municipal le 5 novembre 1937 et par arrêté préfectoral du 11 décembre 1937
5. Le prolongement de la rue Louis-Berlioz à travers la parcelle de M. Rabany, visible sur les plans, n'a pas été réalisé.
6. Voir en annexe le résumé des obligations que donne la loi de 1924 aux lotisseurs
7. Il s'agit d'une zone à urbaniser en priorité dont certaines parcelles sont ensuite revendues pour édifier des résidences.
8. Agissant pour le compte de la société d'études pour le logement des étudiants SELOGE. L'aménageur est la société d'équipement de l'Auvergne
9. M. Vialon prend l'option de ne pas faire exécuter les travaux lui-même mais verse une compensation financière à la Ville.
10. 54 boulevard Aristide-Briand, 1970, Delecambre arch
11. Ce retrait de l'espace public est d'autant plus perceptible que nombre de résidences sont fermées à la circulation des non résidents constituant ainsi de véritables coupures dans le tissu urbain.
12. L'un comme l'autre étant œuvre de Valentin Vigneron, le traitement de façade conserve un équilibre susceptible de les rendre en soi intéressants.
13. Avec la notion supplémentaire d'immeuble d'angle arrondi pour le second
14. La sélection des édifices prend également en compte l'étude systématique des œuvres de Valentin Vigneron.
15. une maison en recul d'alignement flanquant un immeuble en alignement régulier par exemple

Références documentaires

Documents d'archive

- **AC Clermont-Ferrand, 1 O 41, Alignements quartier des Salins, Voies nouvelles, 1923**
AC Clermont-Ferrand. 1 O 41. **Alignements : quartier des Salins, 1924-1950.** Voies nouvelles : rue Boileau, rue Saint-Simon, rue Racine, rue La Rochefoucault, rue La Bruyère, rue Bossuet, rue La Fontaine, rue Corneille, boulevard Ampère [Aristide-Briand], place Danton, place des Dômes, place Galliéni, 1923
AC Clermont-Ferrand : 1 O 41
- **AC Clermont-Ferrand, 1 O 84, n°97 alignements voies nouvelles quartiers Salins-Vallières et Bas-Chamflour - Champfleuri (1924)**
AC Clermont-Ferrand. 1 O 84 : 97. **Alignements : dossiers 1921-27.** Alignements voies nouvelles quartiers Salins-Vallières et Bas-Chamflour - Champfleuri. Plans : 1924
AC Clermont-Ferrand : 1 O 84

- **AC Clermont-Ferrand, 1 O 41, Alignements quartier des Salins, Voie nouvelle Hugon, 1924-1950**
AC Clermont-Ferrand. 1 O 41. **Alignements : quartier des Salins, 1924-1950.** Voie nouvelle dans la propriété Hugon débouchant dans la rue des Salins (1950)
AC Clermont-Ferrand : 1 O 41
- **AC Clermont-Ferrand, 1 O 224, Expropriations boulevard Sud, 1926**
AC Clermont-Ferrand. Série O : 1 O 224. Expropriations : **boulevard Sud. Partie comprise entre le Pont de Naud et le boulevard Duclaux : enquête parcellaire, déclaration d'utilité publique, état estimatif des terrains à acquérir, jugement d'expropriation, notifications, devis estimatif des travaux** (plan d'alignement, plan parcellaire, plan du calcul des surfaces, plan des lieux après exécution des travaux : 1926). 1916-1928.
AC Clermont-Ferrand : 1 O 224
- **AC Clermont-Ferrand, 1 O 37, Alignement: quartier des Ormeaux, rues de Bellevue, Berlioz, Nadaud et Berthollet, 1926**
AC Clermont-Ferrand. Série O : 1 O 37. **Alignement: quartier des Ormeaux, rues de Bellevue, Berlioz, Nadaud et Berthollet.** 1926, 1927 - plan d'alignement : 1926.
AC Clermont-Ferrand : 1 O 37
- **AC Clermont-Ferrand, 1 O 87, dénomination de rues, boulevards Cote-Blatin et Jean-Jaurès, 1929**
AC Clermont-Ferrand, série O : 1 O 87. **Dénomination de rues (1920-1939), boulevards Côte Blatin, Jean Jaurès et Ampère,** séance du 26/7/1929.
AC Clermont-Ferrand : 1 O 87
- **AC Clermont-Ferrand, O216 2127 20A, demande d'alignement maison, 30 boulevard Aristide-Briand, 1931**
AC Clermont-Ferrand. Série O216 : 2127 20A. [**Demande d'alignement maison, 30 boulevard Aristide-Briand**]. 11 septembre 1931.
AC Clermont-Ferrand : O216 2127 20A
- **AC Clermont-Ferrand, O216 136 21A, demande d'alignement maison, 21 boulevard Aristide-Briand, 1931**
AC Clermont-Ferrand. Série O216 : 136 21A. [**Demande d'alignement maison, 21 boulevard Aristide-Briand**]. 21 octobre 1931.
AC Clermont-Ferrand : O216 136 21A
- **AC Clermont-Ferrand, 2074 W 106, Lotissement Lachal, boulevard Aristide-Briand, 1932-1938**
AC Clermont-Ferrand. 2074 W 106. **Lotissement Lachal, boulevard Aristide-Briand.** 1932-1938
AC Clermont-Ferrand : 2074 W 106
- **AC Clermont-Ferrand, 1 O 87, dénomination de rues, boulevard Aristide-Briand, 1932**
AC Clermont-Ferrand, série O : 1 O 87. **Dénomination de rues (1920-1939), boulevard Aristide-Briand,** séance du 26/4/1932.
AC Clermont-Ferrand : 1 O 87
- **AC Clermont-Ferrand, 1 O 1422, Plan canalisation eau, Programme 1936 sur plan 1933**
AC Clermont-Ferrand. 1 O 1422. **Programmes de travaux, emprunts, boulevard Aristide-Briand, 1933-1937.** Extension du réseau de distribution d'eau de source : programme de canalisations - 1936, plan général de la Ville - 1933.
AC Clermont-Ferrand : 1 O 1422
- **AC Clermont-Ferrand, O216 538 22A, demande d'alignement maison, 19 boulevard Aristide-Briand, 1933**

AC Clermont-Ferrand. Série O216 : 538 22A. [**Demande d'alignement maison, 19 boulevard Aristide-Briand**]. 21 novembre 1933.

AC Clermont-Ferrand : O216 538 22A

- **AC Clermont-Ferrand, 1 O 41, Alignements quartier des Salins, Voies nouvelles, rectificatif 1934**
AC Clermont-Ferrand. 1 O 41. **Alignements : quartier des Salins, 1924-1950**. Voies nouvelles, rectificatif, rue Nadaud et Berlioz, 1934
AC Clermont-Ferrand : 1 O 41
- **AC Clermont-Ferrand, O216 1248 22A, demande d'alignement maison, 15 boulevard Aristide-Briand, 1934**
AC Clermont-Ferrand. Série O216 : 1248 22A. [**Demande d'alignement maison, 15 boulevard Aristide-Briand**]. 29 mai 1934.
AC Clermont-Ferrand : O216 1248 22A
- **AC Clermont-Ferrand, O216 1858 22A, demande d'alignement maison, 13 boulevard Aristide-Briand, 1934**
AC Clermont-Ferrand. Série O216 : 1858 22A. [**Demande d'alignement maison, 13 boulevard Aristide-Briand**]. 28 septembre 1934.
AC Clermont-Ferrand : O216 1858 22A
- **AC Clermont-Ferrand, O216 2011 22A, demande d'alignement maison, 17 boulevard Aristide-Briand, 1934**
AC Clermont-Ferrand. Série O216 : 2011 22A. [**Demande d'alignement maison, 17 boulevard Aristide-Briand**]. 21 octobre 1934.
AC Clermont-Ferrand : O216 2011 22A
- **AC Chamalières, PC 873, demande construction immeuble, 50 avenue Pasteur, 1934**
AC Chamalières, PC 873, [**Demande construction immeuble, 50 avenue Pasteur**]. 27 décembre 1934.
AC Chamalières : PC 873
- **AC Clermont-Ferrand, 1 O 1422, Programmes de travaux, emprunts, boulevard Aristide-Briand, 1933-1937**
AC Clermont-Ferrand. 1 O 1422. **Programmes de travaux, emprunts, boulevard Aristide-Briand, 1933-1937**. · Ouvertures, constructions et aménagements de rues : Plans, détails et devis estimatifs – 1936. Rue Emmanuel Chabrier, Cours Sablon, rues du Tonnet, Berlioz, Berthollet et Nadaud, Branly, Chignat, Sous les Augustins, de Blanzat, Voltaire, Vertaizon, Séverine, André Theuriet, Edmond Rostand, Chateaubriand, Tardières, Daguerre, Huet, Niepce et Corot, quartier de Bien Assis, boulevard Aristide Briand, rues Jeanne d'Arc et Jean Richepin, quartier Saint Eloy, passage Lespérance, rues des Fossées sous le Séminaire et Jalifier.
AC Clermont-Ferrand : 1 O 1422
- **AC Clermont-Ferrand, O216 1150 23A, demande d'alignement maison, 31 boulevard Aristide-Briand, 1935**
AC Clermont-Ferrand. Série O216 : 1150 23A. [**Demande d'alignement maison, 31 boulevard Aristide-Briand**]. 8 octobre 1936.
AC Clermont-Ferrand : O216 1150 23A
- **AC Clermont-Ferrand, 1 O 1504, Aménagement de la chaussée, boulevard Aristide-Briand, 1935**
AC Clermont-Ferrand, 1 O 1504, **Aménagement de la chaussée, boulevard Aristide-Briand**. Délibération du 12 août 1935. Procès verbal d'adjudication : bordereaux des prix, cahier des charges. 1935
AC Clermont-Ferrand : 1 O 1504

- **AC Clermont-Ferrand, 1 O 1507, Aménagement du carrefour des boulevards Aristide Briand et Duclaux, 1936**
AC Clermont-Ferrand, 1 O 1507, **Aménagement du carrefour des boulevards Aristide Briand et Duclaux**. Délibérations : 28 juillet 1936 et 5 novembre 1937; Procès verbal d'adjudication des travaux - plan de situation, ouvrage d'art et bouche d'égout : 1936 ; Devis estimatif, bordereau des prix et cahier des charges
AC Clermont-Ferrand : 1 O 1507
- **AC Clermont-Ferrand, 1 O 1478, Participation commune Chamalières, boulevard Aristide-Briand, 1936**
AC Clermont-Ferrand, 1 O 1478, **Exécution du Boulevard Aristide Briand**. Demande de participation financière à la commune de Chamalières, note, devis travaux, 1936.
AC Clermont-Ferrand : 1 O 1478
- **AC Clermont-Ferrand, 1 O 1422, Programme des travaux, emprunt, boulevard Aristide-Briand, 1936**
AC Clermont-Ferrand, 1 O 1422, **Programme des travaux, emprunt**, boulevard Aristide-Briand.
Ouvertures, constructions et aménagements de rues : Plans, détails et devis estimatifs – 1936.
AC Clermont-Ferrand : 1 O 1422
- **AC Clermont-Ferrand, 1 O 1587, Etablissement de bordures de trottoirs, boulevard Aristide-Briand, 1936**
AC Clermont-Ferrand, 1 O 1587, **Etablissement de bordures de trottoirs**, boulevard Aristide-Briand.
Déclaration d'utilité publique : délibération du 26 juin 1936, arrêté préfectoral du 6 août 1936. Plan, état de répartition, cahier des charges, détail estimatif, bordereau des prix : 1936
AC Clermont-Ferrand : 1 O 1587
- **AC Clermont-Ferrand, O216 1088 23A, demande d'alignement immeuble, 48 boulevard Aristide-Briand, 1936**
AC Clermont-Ferrand. Série O216 : 1088 24A. [**Demande d'alignement immeuble, 48 boulevard Aristide-Briand**]. 24 août 1936.
AC Clermont-Ferrand : O216 1088 24A
- **AC Clermont-Ferrand, O216 3 24A, demande d'alignement maison, 46 boulevard Aristide-Briand, 1936**
AC Clermont-Ferrand. Série O216 : 3 24A. [**Demande d'alignement maison, 46 boulevard Aristide-Briand**]. 13 octobre 1936.
AC Clermont-Ferrand : O216 3 24A
- **AC Clermont-Ferrand, O216 185 24A, demande d'alignement immeuble, 39 boulevard Aristide-Briand, 1936**
AC Clermont-Ferrand. Série O216 : 185 24A. [**Demande d'alignement immeuble, 39 boulevard Aristide-Briand**]. 8 décembre 1936.
AC Clermont-Ferrand : O216 185 24A
- **AC Clermont-Ferrand, 2074 W 227, Lotissement Fleury, boulevard Aristide-Briand, 1937**
AC Clermont-Ferrand. 2074 W 227. **Lotissement Fleury, boulevard Aristide-Briand**. 1937
AC Clermont-Ferrand : 2074 W 227
- **AC Clermont-Ferrand, 1 O 92, numérotage des immeubles et maisons, 1934 - 1939: boulevard Aristide-Briand**
AC Clermont-Ferrand. Série O : 1 O 92. **Numérotage des immeubles et maisons. Rue de Bouys, boulevard Aristide Briand**, 1937.
AC Clermont-Ferrand : 1 O 92
- **AC Clermont-Ferrand, O216 387 24A, demande d'alignement immeuble, 50 boulevard Aristide-Briand, 1937**

AC Clermont-Ferrand. Série O216 : 387 24A. [**Demande d'alignement immeuble, 50 boulevard Aristide-Briand**]. 10 février 1937.

AC Clermont-Ferrand : O216 387 24A

- **AC Clermont-Ferrand, O216 991 24A, demande d'alignement immeuble, 52 boulevard Aristide-Briand, 1937**
AC Clermont-Ferrand. Série O216 : 991 24A. [**Demande d'alignement immeuble, 52 boulevard Aristide-Briand**]. 7 juillet 1937.
AC Clermont-Ferrand : O216 991 24A
- **AC Clermont-Ferrand, O216 1258 24A, demande d'alignement immeuble, 53 boulevard Aristide-Briand, 1937**
AC Clermont-Ferrand. Série O216 : 1258 24A. [**Demande d'alignement immeuble, 53 boulevard Aristide-Briand**]. 5 octobre 1937.
AC Clermont-Ferrand : O216 1258 24A
- **AC Clermont-Ferrand, O216 1355 24A, demande d'alignement immeuble, 55 boulevard Aristide-Briand, 1937**
AC Clermont-Ferrand. Série O216 : 1355 24A. [**Demande d'alignement immeuble, 55 boulevard Aristide-Briand**]. 3 novembre 1937.
AC Clermont-Ferrand : O216 1355 24A
- **AC Clermont-Ferrand, O216 1425 24A, demande d'alignement immeuble, 45 boulevard Aristide-Briand, 1937**
AC Clermont-Ferrand. Série O216 : 1425 24A. [**Demande d'alignement immeuble, 45 boulevard Aristide-Briand**]. 23 novembre 1937.
AC Clermont-Ferrand : O216 1425 24A
- **AC Clermont-Ferrand, O216 1486 24A, demande d'alignement immeuble, 78 boulevard Aristide-Briand, 1937**
AC Clermont-Ferrand. Série O216 : 1486 24A. [**Demande d'alignement immeuble, 78 boulevard Aristide-Briand**]. 13 décembre 1937.
AC Clermont-Ferrand : O216 1486 24A
- **AC Clermont-Ferrand, 2074 W 222, Lotissement Rochette de Lempdes, boulevard Aristide-Briand, 1937**
AC Clermont-Ferrand. 2074 W 222. **Lotissement Rochette de Lempdes, boulevard Aristide-Briand**. 1937
AC Clermont-Ferrand : 2074 W 222
- **AC Clermont-Ferrand, 2074 W 234, Lotissement Rochette de Lempdes, boulevard Aristide-Briand, rue de la Rochefoucault, 1938**
AC Clermont-Ferrand. 2074 W 234. **Lotissement Rochette de Lempdes, boulevard Aristide-Briand, rue de la Rochefoucault**. 1938
AC Clermont-Ferrand : 2074 W 234
- **AC Clermont-Ferrand, O216 2156 24A, demande d'alignement immeuble, 76 boulevard Aristide-Briand, 1938**
AC Clermont-Ferrand. Série O216 : 2156 24A. [**Demande d'alignement immeuble, 76 boulevard Aristide-Briand**]. 7 juillet 1938.
AC Clermont-Ferrand : O216 2156 24A
- **AC Clermont-Ferrand, O216 2200 24A, demande d'alignement maison, 74 boulevard Aristide-Briand, 1938**

AC Clermont-Ferrand. Série O216 : 2200 24A. [**Demande d'alignement maison, 74 boulevard Aristide-Briand**]. 6 août 1938.

AC Clermont-Ferrand : O216 2200 24A

- **AC Clermont-Ferrand, O216 2232 24A, demande d'alignement immeuble, 29 boulevard Aristide-Briand, 1938**

AC Clermont-Ferrand. Série O216 : 2232 24A. [**Demande d'alignement immeuble, 29 boulevard Aristide-Briand**]. 24 août 1938.

AC Clermont-Ferrand : O216 2232 24A

- **AC Clermont-Ferrand, O216 19 25A, demande d'alignement immeuble, 27 boulevard Aristide-Briand, 1938**

AC Clermont-Ferrand. Série O216 : 19 25A. [**Demande d'alignement immeuble, 27 boulevard Aristide-Briand**]. 15 septembre 1938.

AC Clermont-Ferrand : O216 19 25A

- **AC Clermont-Ferrand, O216 82 25A, demande d'alignement maison, 80 boulevard Aristide-Briand, 1938**

AC Clermont-Ferrand. Série O216 : 82 25A. [**Demande d'alignement maison, 80 boulevard Aristide-Briand**]. 16 octobre 1938.

AC Clermont-Ferrand : O216 82 25A

- **AC Chamalières, PC 2058, demande construction immeuble, 46 avenue Pasteur, 1938**

AC Chamalières, PC 2058, [**Demande construction immeuble, 46 avenue Pasteur**]. 14 mars 1938.

AC Chamalières : PC 2058

- **AC Chamalières, PC 2096, demande construction immeuble, 16 boulevard Aristide-Briand, 1938**

AC Chamalières, PC 2096, [**Demande construction immeuble, 16 boulevard Aristide-Briand**]. 14 septembre 1938

AC Chamalières : PC 2096

- **AC Clermont-Ferrand, 1 O 39, Alignements : quartier des Ormeaux (1934-1941). Rue Gourgouillon (plan d'alignement : 1939)**

AC Clermont-Ferrand, série O : 1 O 39, **Alignements : quartier des Ormeaux (1934-1941). Rue Gourgouillon**. Plan d'alignement : 1939.

AC Clermont-Ferrand : 1 O 39

- **AC Chamalières, PC 3103, demande construction immeuble, 12 boulevard Aristide-Briand, 1939**

AC Chamalières, PC 3103, [**Demande construction immeuble, 12 boulevard Aristide-Briand**]. 6 octobre 1939.

AC Chamalières : PC 3103

- **AC Clermont-Ferrand, O216 520 25A, demande d'alignement immeuble, 24 boulevard Aristide-Briand (angle rue Gourgouillon), 1939**

AC Clermont-Ferrand. Série O216 : 520 25A. [**Demande d'alignement immeuble, 24 boulevard Aristide-Briand (angle rue Gourgouillon)**]. 20 mars 1939.

AC Clermont-Ferrand : O216 520 25A

- **AC Clermont-Ferrand, O216 761 25A, demande d'alignement immeuble, 82 boulevard Aristide-Briand, 1939**

AC Clermont-Ferrand. Série O216 : 761 25A. [**Demande d'alignement immeuble, 82 boulevard Aristide-Briand**]. 24 mai 1939.

AC Clermont-Ferrand : O216 761 25A

- **AC Clermont-Ferrand, O216 925 25A, demande d'alignement immeuble, 43 boulevard Aristide-Briand, 1939**
AC Clermont-Ferrand. Série O216 : 925 25A. [**Demande d'alignement immeuble, 43 boulevard Aristide-Briand**]. 12 juillet 1939.
AC Clermont-Ferrand : O216 925 25A
- **AC Clermont-Ferrand, O216 977 25A, demande d'alignement immeuble, 62 boulevard Aristide-Briand, 1939**
AC Clermont-Ferrand. Série O216 : 977 25A. [**Demande d'alignement immeuble, 62 boulevard Aristide-Briand**]. 19 juillet 1939.
AC Clermont-Ferrand : O216 977 25A
- **AC Clermont-Ferrand, O216 1059 25A, demande d'alignement immeuble, 61 boulevard Aristide-Briand, 1939**
AC Clermont-Ferrand. Série O216 : 1059 25A. [**Demande d'alignement immeuble, 61 boulevard Aristide-Briand**]. 27 juillet 1939.
AC Clermont-Ferrand : O216 1059 25A
- **AC Chamalières, PC 3087, demande agrandissement immeuble, 7 boulevard Aristide-Briand, 1939**
AC Chamalières, PC 3087, [**Demande grandissement immeuble, 7 boulevard Aristide-Briand**]. 21 juillet 1939.
AC Chamalières : PC 3087
- **AC Chamalières, PC 3115, demande construction immeuble, 4 boulevard Aristide-Briand, 1940**
AC Chamalières, PC 3115, [**Demande construction immeuble, 4 boulevard Aristide-Briand**]. 8 août 1940.
AC Chamalières : PC 3115
- **AC Clermont-Ferrand, O216 2003 25A, demande d'alignement maison, 64 boulevard Aristide-Briand, 1941**
AC Clermont-Ferrand. Série O216 : O216 2003 25A. [**Demande d'alignement maison, 64 boulevard Aristide-Briand**]. 2 mai 1941.
AC Clermont-Ferrand : O216 2003 25A
- **AC Clermont-Ferrand, O216 2278 25A, demande d'alignement immeuble, 28 boulevard Aristide-Briand, 1941**
AC Clermont-Ferrand. Série O216 : O216 2278 25A. [**Demande d'alignement immeuble, 28 boulevard Aristide-Briand**]. 27 septembre 1941.
AC Clermont-Ferrand : O216 2278 25A
- **AC Clermont-Ferrand, O216 2398 25A, demande d'alignement maison, 51 boulevard Aristide-Briand, 1941**
AC Clermont-Ferrand. Série O216 : O216 2398 25A. [**Demande d'alignement maison, 51 boulevard Aristide-Briand**]. 31 décembre 1941.
AC Clermont-Ferrand : O216 2398 25A
- **AC Clermont-Ferrand, O216 1133 25A, demande d'alignement immeuble, 41 boulevard Aristide-Briand, 1947**
AC Clermont-Ferrand. Série O216 : O216 1133 25A. [**Demande d'alignement immeuble, 41 boulevard Aristide-Briand**]. 25 février 1947.
AC Clermont-Ferrand : O216 1133 25A
- **AC Clermont-Ferrand, O216 200 27A, demande d'alignement immeuble, 11 boulevard Aristide-Briand, 1947**

AC Clermont-Ferrand. Série O216 : O216 200 27A. [**Demande d'alignement immeuble, 11 boulevard Aristide-Briand**]. 25 septembre 1947.
AC Clermont-Ferrand : O216 200 27A

- **AC Clermont-Ferrand, O216 243 28A, demande d'alignement immeuble, 68 boulevard Aristide-Briand, 1949**
AC Clermont-Ferrand. Série O216 : O216 243 28A. [**Demande d'alignement immeuble, 68 boulevard Aristide-Briand**]. 9 mai 1949.
AC Clermont-Ferrand : O216 243 28A
- **AC Chamalières, PC 3320 et 21, demande construction local technique, 18 boulevard Aristide-Briand, 1949**
AC Chamalières, PC 3320 et 3321, [**Demande construction local technique électricité de France, 18 boulevard Aristide-Briand**]. 8 novembre 1949
AC Chamalières : PC 3320 et 3321
- **AC Clermont-Ferrand, 2074 W 360, Lotissement Vialon, boulevard Aristide-Briand, 1951**
AC Clermont-Ferrand. 2074 W 360. **Lotissement Vialon, rue Gourguillon et boulevard Aristide-Briand**. 1951
AC Clermont-Ferrand : 2074 W 360
- **AC Clermont-Ferrand, O216 2044 28A, demande de permis de construire maison, 23 boulevard Aristide-Briand, 1951**
AC Clermont-Ferrand. Série O216 : 2044 28A. [**Demande de permis de construire maison, 23 boulevard Aristide-Briand**]. 27 novembre 1951.
AC Clermont-Ferrand : O216 2044 28A
- **AC Clermont-Ferrand, PC 185, demande de permis de construire immeuble, 32 boulevard Aristide-Briand, 1951**
AC Clermont-Ferrand. PC 185. [**Demande de permis de construire immeuble, 32 boulevard Aristide-Briand**]. 13 novembre 1951.
AC Clermont-Ferrand : PC 185
- **AC Clermont-Ferrand, PC 312, demande de permis de construire maison, 23 bis boulevard Aristide-Briand, 1952**
AC Clermont-Ferrand. PC 312. [**Demande de permis de construire maison, 23 bis boulevard Aristide-Briand**]. 14 février 1952.
AC Clermont-Ferrand : PC 312
- **AC Clermont-Ferrand, PC 1124, demande de permis de construire immeuble, 62 bis boulevard Aristide-Briand, 1954**
AC Clermont-Ferrand. PC 1124. [**Demande de permis de construire immeuble, 62 bis boulevard Aristide-Briand**]. 23 janvier 1954.
AC Clermont-Ferrand : PC 1124
- **AC Clermont-Ferrand, PC 1470, demande de permis de construire immeuble, 57 boulevard Aristide-Briand, 1954**
AC Clermont-Ferrand. PC 1470. [**Demande de permis de construire immeuble, 57 boulevard Aristide-Briand**]. 17 août 1954.
AC Clermont-Ferrand : PC 1470
- **AC Clermont-Ferrand, PC 1471, demande de permis de construire immeuble, 59 boulevard Aristide-Briand, 1954**

AC Clermont-Ferrand. PC 1471. [Demande de permis de construire immeuble, 59 boulevard Aristide-Briand]. 17 août 1954.

AC Clermont-Ferrand : PC 1471

- **AC Clermont-Ferrand, PC 2117, demande de permis de construire immeuble, 26 rue de la Rochefoucault, 1955**
AC Clermont-Ferrand. PC 2117. [Demande de permis de construire immeuble, 26 rue de la Rochefoucault]. 8 décembre 1955.
AC Clermont-Ferrand : PC 2117
- **AC Clermont-Ferrand, PC 2233, demande de permis de construire immeuble, 25 rue de La Rochefoucault, 1956**
AC Clermont-Ferrand. PC 1471. [Demande de permis de construire immeuble, 25 rue de La Rochefoucault]. 27 février 1956.
AC Clermont-Ferrand : PC 2233
- **AC Clermont-Ferrand, PC 2383, demande de permis de construire immeuble, 1 rue Saint-Simon, 1956**
AC Clermont-Ferrand. PC 2383. [Demande de permis de construire immeuble, 1 rue Saint-Simon]. 26 mai 1956.
AC Clermont-Ferrand : PC 2383
- **AC Clermont-Ferrand, PC 2398, demande de permis de construire immeuble, 84 boulevard Aristide-Briand, 1956**
AC Clermont-Ferrand. PC 2398. [Demande de permis de construire immeuble, 84 boulevard Aristide-Briand]. 4 juin 1956.
AC Clermont-Ferrand : PC 2398
- **AC Clermont-Ferrand, PC 4235 et 4235bis, demande de permis de construire maison, 2 rue Jean-Maupoint (angle boulevard Aristide-Briand), 1960**
AC Clermont-Ferrand. PC 4235 et 4235bis. [Demande de permis de construire maison, 2 rue Jean-Maupoint (angle boulevard Aristide-Briand)]. 26 janvier 1960.
AC Clermont-Ferrand : PC 4235 et 4235bis
- **AC Chamalières, PC 4173, demande construction immeuble, 6-10 boulevard Aristide-Briand, 1960**
AC Chamalières, PC 4173, [Demande construction immeuble, 6-10 boulevard Aristide-Briand]. 16 novembre 1960.
AC Chamalières : PC 4173
- **AC Clermont-Ferrand, PC 4851, demande de permis de construire immeuble EDF, 34 boulevard Aristide-Briand, 1961**
AC Clermont-Ferrand. PC 4851. [Demande de permis de construire immeuble EDF, 34 boulevard Aristide-Briand]. 10 juillet 1961.
AC Clermont-Ferrand : PC 4851
- **AC Clermont-Ferrand, PC 5188, demande de permis de construire résidence, 2 rue Jean-Maupoint, angle boulevard Aristide-Briand, 1962**
AC Clermont-Ferrand. PC 5188. [Demande de permis de construire résidence, 2 rue Jean-Maupoint, angle boulevard Aristide-Briand]. 24 avril 1962.
AC Clermont-Ferrand : PC 5188
- **AC Clermont-Ferrand, PC 8462, demande de permis de construire immeuble, 35 boulevard Aristide-Briand, 1969**

AC Clermont-Ferrand. PC 8462. [Demande de permis de construire immeuble, 35 - 35 bis boulevard Aristide-Briand]. 11 juillet 1959.
AC Clermont-Ferrand : PC 8462

- **AC Clermont-Ferrand, PC 8912, demande de permis de construire résidence Les Soldanelles, 54-60 boulevard Aristide-Briand, 1970**
AC Clermont-Ferrand. PC 8912. [Demande de permis de construire résidence Les Soldanelles, 54-60 bis boulevard Aristide-Briand]. 13 novembre 1970.
AC Clermont-Ferrand : PC 8912
- **AC Clermont-Ferrand, PC 9175, demande de permis de construire résidence Prévert, 37 boulevard Aristide-Briand, 1971**
AC Clermont-Ferrand. PC 9175. [Demande de permis de construire résidence Prévert, 37 boulevard Aristide-Briand]. 21 juin 1971. Dossier lacunaire. Il manque les plans
AC Clermont-Ferrand : PC 9175
- **AC Clermont-Ferrand, PC 9176, demande de permis de modification résidence Prévert, bâtiment est, 8 place de Regensburg, 1971**
AC Clermont-Ferrand. PC 9176. [Demande de permis de modification résidence Prévert, bâtiment est, 8 place de Regensburg]. 1971.
AC Clermont-Ferrand : PC 9176
- **AC Clermont-Ferrand, PC 063113 99 Y 0132, demande d'alignement immeuble, 33 boulevard Aristide-Briand, 1999**
AC Clermont-Ferrand. PC 063113 99 Y 0132. [Demande de permis de construire immeuble, 33 boulevard Aristide-Briand]. 3 mai 1999.
AC Clermont-Ferrand : PC 063113 99 Y 0132
- **AC Clermont-Ferrand, PC 063113 03 Y 0277, demande d'alignement immeuble, 40 boulevard Aristide-Briand, 2003**
AC Clermont-Ferrand. PC 063113 99 Y 0132. [Demande de permis de construire immeuble, 33 boulevard Aristide-Briand]. 21 novembre 2003.
AC Clermont-Ferrand : PC 063113 99 Y 0132
- **AC Clermont-Ferrand, PC 063113 05 Y 0241, demande d'alignement immeuble, 72 boulevard Aristide-Briand, 2005**
AC Clermont-Ferrand. PC PC 063113 05 Y 0241. [Demande de permis de construire immeuble résidence Berlioz, 72 boulevard Aristide-Briand, angle rue Berlioz]. 3 août 2005.
AC Clermont-Ferrand : PC 063113 05 Y 0241
- **AC Clermont-Ferrand, PC 063 075 15 G0065, demande construction immeuble, 38 avenue Pasteur, 2 boulevard Aristide-Briand, 2015**
AC Clermont-Ferrand. PC 063 075 15 G0065. [Demande de permis de construire immeuble de 42 logements, bureaux et ERP, 38 avenue Pasteur, 2 boulevard Aristide-Briand]. 8 octobre 2015.
AC Clermont-Ferrand : PC 063 075 15 G0065

Documents figurés

- **Extrait cadastre 1831, Section L, 1ière feuille, Clermont-Ferrand**
Section L de Vallière, 1ière feuille [détail, Clermont-Ferrand] / service du cadastre. 1831. Dess. Extr. de feuille, AD Puy-de-Dôme, 51 FI 364
AD Puy-de-Dôme : 51 FI 364
- **AC Clermont-Ferrand, 1 O 131, Acquisition: actes administratifs n°891, cession Mme Drelon, 1909**

Rues cédées à la Ville par Mme Drelon, propriétaire suivant traité du 3 mai 1909. Plan parcellaire des immeubles ou portions d'immeubles à acquérir dressé conformément au plan d'alignement et de nivellement approuvé par arrêté préfectoral du 17 décembre 1909 / Ville de Clermont-Ferrand, service de la voirie. Dess. extr de [liasse d'archives] Acquisition: actes administratifs (1909), traité de cession à la ville des rues de Madame Drelon. 5 mai 1909, AC Clermont-Ferrand. Série O : 1 O 224 n°891.
AC Clermont-Ferrand : 1 O 131

- **AC Clermont-Ferrand, 1 O 224, plan expropriations boulevard Sud, 1926**
Plan du calcul des surface dressé en conformité du plan d'alignement approuvé par décision de la commission départementale en date du 18 octobre 1913, boulevard sud (partie comprise entre le Pont de Naud et le boulevard Duclaux, expropriation des immeubles ou parties d'immeuble, droits de toutes natures et servitudes diverses) / Mairie de Clermont-Ferrand, voirie urbaine, Alignements. 0.002 pm. mars 1926. Dess. Extr de [liasse d'archives] "Expropriations: boulevard sud, 1921-1929", AC Clermont-Ferrand, série O : 1 O 224.
AC Clermont-Ferrand : 1 O 224
- **Parcellaire avant ouverture du boulevard Aristide-Briand, IGN 1928 (1)**
[Parcellaire avant ouverture du boulevard Aristide-Briand] / IGN, mission n°CCFOA-2341 / 1, réf. CCFOA-2341_1928_CAF_A-234_0001. 1 : 2622. 25 avril 1928. Photogr. pos.
IGN : CCFOA-2341_1928_CAF_A-234_0001
- **Parcellaire avant ouverture du boulevard Aristide-Briand, IGN 1928**
[Parcellaire avant ouverture du boulevard Aristide-Briand] / IGN, mission n°CCFOA-2341 / 14, réf. CCFOA-2341_1928_CAF_A-234_0014. 1 : 2622. 25 avril 1928. Photogr. pos.
IGN : CCFOA-2341_1928_CAF_A-234_0014
- **AC Clermont-Ferrand, 1 O 1587, plan de bordure des trottoirs, rue Berlioz et Berthollet, 1936**
Plan d'établissement des bordures des trottoirs, rues Berlioz et Berthollet / Mairie de Clermont-Ferrand, voirie urbaine, Alignements. 0.001 pm. mars 1926. Dess. Extr de [liasse d'archives] "Etablissement de bordures de trottoirs, 1928-1936, chemise rues Berlioz et Berthollet", AC Clermont-Ferrand, série O : 1 O 1587
AC Clermont-Ferrand : 1 O 1587
- **Boulevard Aristide-Briand, extrait IGN 1945**
[Boulevard Aristide-Briand] / [extrait d'une vue aérienne] IGN, mission n°3410-0121 / 5006, réf. C3410-0121_1945_CDP229_5006. 1 : 13618. 27 août 1945. Photogr. pos.
IGN : C3410-0121_1945_CDP229_5006
- **Boulevard Aristide-Briand, extrait IGN 1964**
[Boulevard Aristide-Briand, secteur de l'ensemble concerté de la place de Regensburg] / [extrait d'une vue aérienne] IGN, mission n°2531-0211 / 5688, réf. C2531-0211_1964_CDP4038_5688. 1 : 8579. 05 juillet 1964. Photogr. pos.
IGN : C2531-0211_1964_CDP4038_5688
- **AC Clermont-Ferrand, PC 8301, demande de permis de construire garages, ensemble Regensburg, 1969**
[Plan de masse de l'ensemble concerté place de Regensburg et plan de situation des garages] / AC Clermont-Ferrand. Février 1969. Dess. extr. de liasse d'archives. PC 8462.
AC Clermont-Ferrand : PC 8462
- **AC Clermont-Ferrand, PC 506 W 2, demande de permis de construire groupe scolaire, rue Saint-Simon, 1970**
Plan de situation. Projet de construction d'un groupe scolaire à la zone Briand / Paul Jallat, architecte. Dess. extr de [liasse d'archives] AC Clermont-Ferrand, PC 506 W 2. Février 1970
AC Clermont-Ferrand : PC 506 W 2

- **Boulevard Aristide-Briand, extrait IGN 1972**
[**Boulevard Aristide-Briand, secteur de l'ensemble concerté de la place de Regensburg**] / [extrait d'une vue aérienne] IGN, mission n°2530-0121 / 709, réf. C2530-0121_1972_CDP6750_0709. 1 : 21185. 01 janvier 1972. Photogr. pos.
IGN : C2530-0121_1972_CDP6750_0709

Annexe 1

Lotissement Lachal, réponse de la Ville, 7 janvier 1939

7 janvier 1939, Madame Vve Lachal, 30 avenue Pasteur, Chamalières
Madame,

Après examen du projet de lotissement que vous avez bien voulu m'adresser le 16 décembre 1938, j'ai l'honneur de vous faire connaître qu'il ne pourra recevoir une suite utile tant que vous ne vous engagerez pas, conformément à la loi :

- 1° à céder gratuitement le terrain frappé d'alignement pour l'ouverture d'une voie prévue à notre plan d'extension ;
- 2° à mettre ce terrain en état de viabilité et à le pourvoir de canalisation d'eau, d'égout, de gaz et d'une ligne électrique ;
- 3° à raccorder ces canalisations aux réseaux publics et à assurer à tous vos acquéreurs un accès suffisant.

Je vous rappelle, d'autre part, que les ventes de terrains que vous pourriez, ou que vous auriez pu, passer sans vous soumettre à ces conditions, seraient nulles.

Veillez agréer, Madame, l'assurance de ma considération distinguée

Sources : AC Clermont-Ferrand, 2074 W 106, Lotissement Lachal, boulevard Aristide-Briand, 1932-1938

Annexe 2

Courrier rappelant les obligations des lotisseurs selon la loi du 19 juillet 1924

7 mars 1930,

Monsieur Marc, architecte, 13, rue Rameau, E.V.

Monsieur,

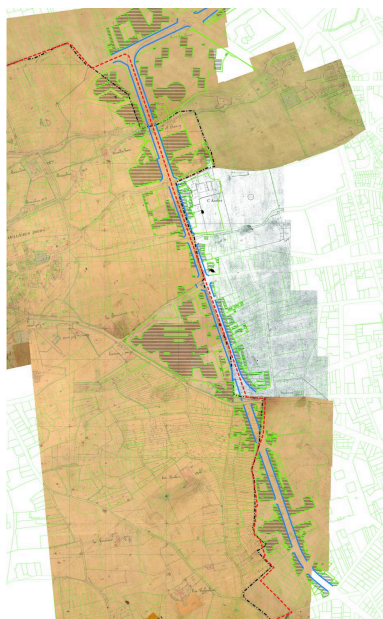
En réponse à votre lettre en date du 5 mai 1930, j'ai l'honneur de vous faire connaître que le lotissement de terrain projeté par Mme Vve Lachal, boulevard Ampère, est assujéti à la loi du 19 juillet 1924. Conformément aux articles 11 et 12 de cette loi ; tout lotisseur doit préalablement à toute mise en vente déposer à la mairie un projet en double exemplaire concordant avec le plan d'aménagement, d'embellissement et d'extension de la Ville. Ce projet comprendra :

- 1° un plan d'aménagement comportant raccordement avec les voies publiques et s'il y a lieu avec les canalisations d'eau potable et les égouts de la Ville
- 2° un programme indiquant les conditions dans lesquelles le groupe sera établi (voies, distribution d'eau potable, évacuation des eaux et matières usées, éclairage, etc...)
- 3° un cahier des charges des locations stipulant les servitudes hygiéniques, archéologiques et esthétiques du groupe.

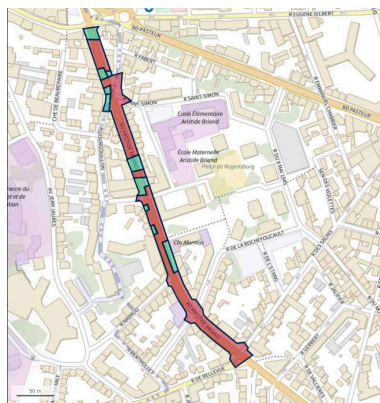
Veillez agréer, monsieur, l'assurance de ma considération distinguée

Source : AC Clermont-Ferrand, 2074 W 106, Lotissement Lachal, boulevard Aristide-Briand, 1932-1938

Illustrations

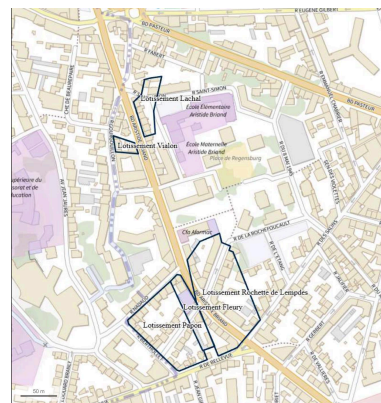


Cadastré actuel sur fond de cadastre 1831, boulevards ouest.
 Dess. Guylaine Beauparland-Dupuy
 IVR84_20256302417NUDA

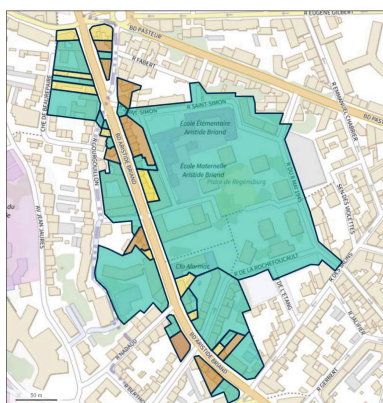


Vert : terrains vendus en 1928 et 1927
 Bleu : terrains expropriés ou acquis en 1928 et 1929

Plan de cession des parcelles sur fond cadastral
 Dess. Félicie Fougère
 IVR84_20256302264NUDA

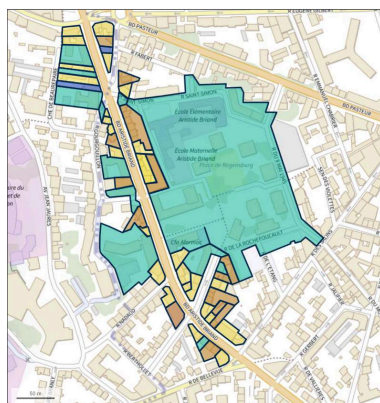


Plan d'implantation des lotissements sur le boulevard Aristide-Briand
 Dess. Félicie Fougère
 IVR84_20256302386NUDA



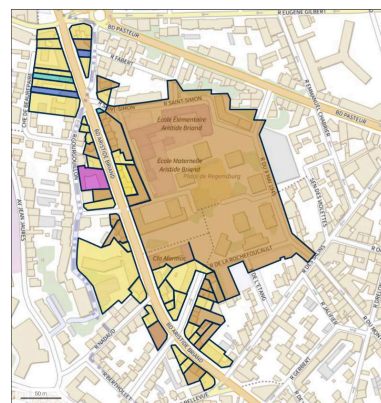
Occupation des parcelles dans les années 1930
 Vert : espaces libres et espaces verts
 Marron : habitat et espace vert
 Jaune : habitat

Occupation des parcelles dans les années 1930
 Dess. Félicie Fougère
 IVR84_20256302276NUDA



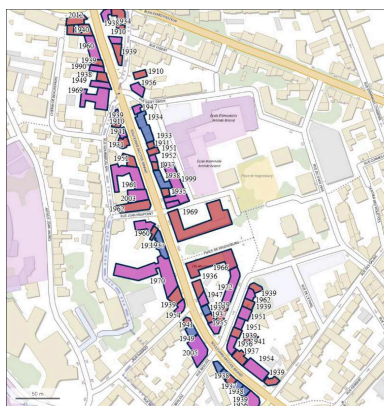
Occupation des parcelles dans les années 1950
 Vert : espaces libres et espaces verts
 Marron : habitat et espace vert
 Jaune : habitat
 Bleu : industrie, artisanat, automobile

Occupation des parcelles dans les années 1950
 Dess. Félicie Fougère
 IVR84_20256302277NUDA



Occupation des parcelles dans les années 1980
 Vert : espaces libres et espaces verts
 Marron : habitat et espace vert
 Jaune : habitat
 Bleu : industrie, artisanat, automobile
 Rose : lieu public (centre commercial, de spectacle, administration, cultes...)

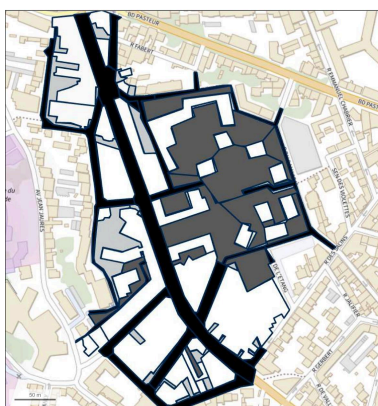
Occupation des parcelles dans les années 1980
 Dess. Félicie Fougère
 IVR84_20256302278NUDA



© IGN 2023 - www.geoportail.gouv.fr/moutons-legales Longitude: 3° 04' 50" E
 Latitude: 45° 48' 17" N

Mode et date d'édification
 En rouge : édification autonome
 En orange : édification en dateur (par contenance d'espaces vides)
 En bleu : édification moyenne au cours de la même période

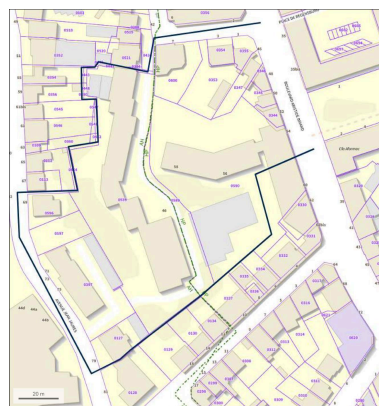
Mode et date d'édification du bâti sur le boulevard Aristide-Briand
 Dess. Félicie Fougère
 IVR84_20256302384NUDA



© IGN 2023 - www.geoportail.gouv.fr/moutons-legales Longitude: 3° 04' 53" E
 Latitude: 45° 48' 10" N

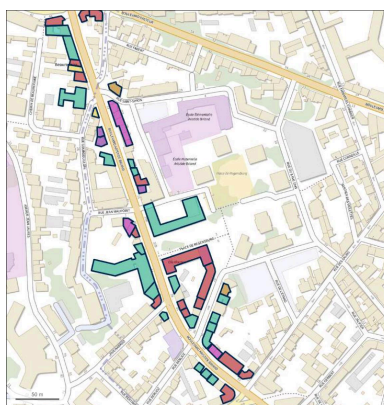
Cartographie de la perception des espaces urbains
 En noir : les voies
 En blanc : la bâti (perception visuelle des façades)
 En gris foncé : les espaces ouverts dans lesquels on peut pénétrer
 En gris clair : les espaces ouverts dans lesquels on ne peut pas pénétrer

Cartographie de la perception des espaces urbains. Autour du boulevard Aristide-Briand
 Dess. Félicie Fougère
 IVR84_20256302385NUDA



© IGN 2023 - www.geoportail.gouv.fr/moutons-legales Longitude: 3° 04' 38" E
 Latitude: 45° 48' 14" N

Figuration d'un sentier piéton ouvert en limite d'ensembles résidentiels (les Soladelles et le Renaissance)
 Dess. Félicie Fougère
 IVR84_20256302289NUDA

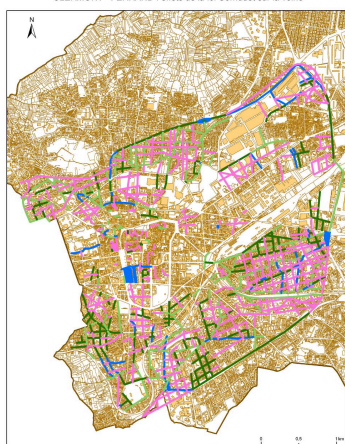


© IGN 2023 - www.geoportail.gouv.fr/moutons-legales Longitude: 3° 04' 52" E
 Latitude: 45° 48' 17" N

Plan de visibilité des édifices et des ruptures de rythme urbain
 Rouge : rupture de rythme en élève
 Orange : rupture de rythme morphologique spécifique
 Jaune : adaptation à une morphologie parcellaire spécifique
 Vert : évolution dans le courant architectural
 Bleu : manifestation d'une ambition architecturale
 Marron : décolor de façade

Cartographie de la visibilité des édifices et des ruptures de rythme urbain
 Dess. Félicie Fougère
 IVR84_20256302387NUDA

CLERMONT - FERRAND : effets de la loi Cornudet sur la voirie



— Principaux aménagements privés non réalisés
 — Principaux aménagements privés réalisés : pavements ou citadins
 — Principaux aménagements privés réalisés : alignements ou alignements
 — Aménagements surajoutés

Plan Cornudet sur lequel sont reportées les voies réalisées et abandonnées
 Dess. Guylaine Beauparland-Dupuy
 IVR84_20126300392NUDA



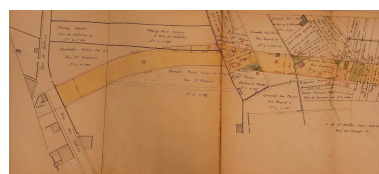
Détail de la 1^{ère} feuille, section L, Clermont-Ferrand. Secteur compris entre la rue des Salins et de la Bellevue (à l'est), le boulevard Aristide-Briand (tracé au crayon de papier) et le boulevard Pasteur (au nord, partant du carrefour pour se diriger vers l'ouest)
 Repro. Félicie Fougère, Autr. Picard
 IVR84_20256302275NUCA



Détail du boulevard sud extrait du Plan d'Aménagement, d'Embellissement et d'Extension (PAEE) issue de la loi Cornudet (1919) et dressé par J. Morel en 1925
 Repro. Jean-Michel Périn, Autr. G. Morel
 IVR84_20246301684NUCA



Ville de Clermont-Ferrand et ses abords
 Repro. Félicie Fougère, Autr. auteur inconnu
 IVR84_20246301683NUCA



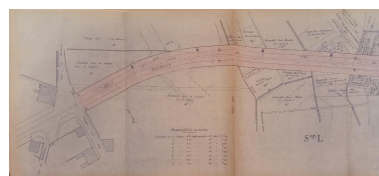
Section sud
 Repro. Félicie Fougère
 IVR84_20256300478NUCA



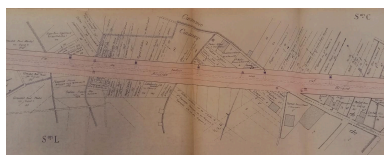
Section ouest, entre l'actuelle
rue Nadaud et rue Gourguillon
Repro. Félicie Fougère
IVR84_20256300479NUCA



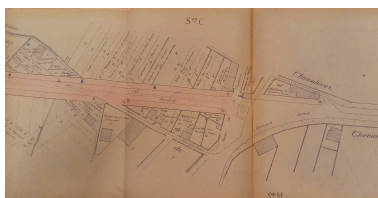
Section ouest, débouché
sur le boulevard Duclaux
Repro. Félicie Fougère
IVR84_20256300480NUCA



Plan des travaux, égout et
regards. portion sud-est du
boulevard Aristide-Briand
Repro. Félicie Fougère ,
Autr. auteur inconnu
IVR84_20256302468NUCA



Plan des travaux, égout et regards.
Milieu du boulevard Aristide-Briand
Repro. Félicie Fougère ,
Autr. auteur inconnu
IVR84_20256302469NUCA



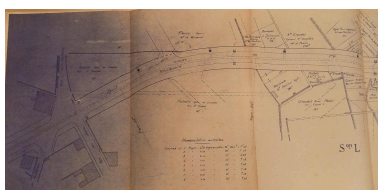
Plan des travaux, égout et
regards. Portion nord du
boulevard Aristide-Briand
Repro. Félicie Fougère ,
Autr. auteur inconnu
IVR84_20256302470NUCA



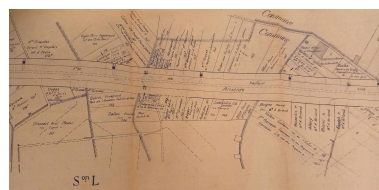
Programme de canalisation
de 1936 pour la distribution
d'eau de source. Fond de plan
général de la ville en 1933
Repro. Félicie Fougère , Autr.
E. Rozier, Autr. J. Morel
IVR84_20256302471NUCA



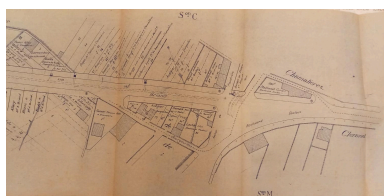
Programme de 1936 pour l'extension
de l'éclairage public. Fond de
plan général de la ville en 1933
Repro. Félicie Fougère , Autr.
E. Rozier, Autr. J. Morel
IVR84_20256302472NUCA



Plan de la bordure des trottoirs,
boulevard Aristide-Briand.
Détail: extrémité sud-est
Repro. Félicie Fougère ,
Autr. auteur inconnu
IVR84_20256302399NUCA



Plan de la bordure des
trottoirs, boulevard Aristide-
Briand. Détail: partie centrale
Repro. Félicie Fougère ,
Autr. auteur inconnu
IVR84_20256302400NUCA



Plan de la bordure des
trottoirs, boulevard Aristide-
Briand. Détail: extrémité nord
Repro. Félicie Fougère ,
Autr. auteur inconnu
IVR84_20256302398NUCA



Plans des rues cédées à la Ville
par Mme Drelon, propriétaire
suivant traité du 5 mai 1909
Repro. Félicie Fougère ,
Autr. Jules Dalechamps
IVR84_20256302295NUCA



Plan du projet de voirie entre
le boulevard Aristide-Briand, le
boulevard Pasteur et la rue des Salins
Repro. Félicie Fougère ,
Autr. auteur inconnu
IVR84_20256302270NUCA



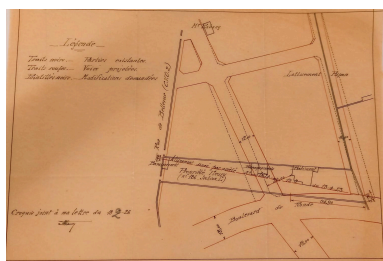
Plan du projet de voirie
entre le boulevard Aristide-
Briand, le boulevard Pasteur
et la rue des Salins. Détail:
modification rue Nadeau et Berlioz
Repro. Félicie Fougère ,
Autr. E. Rozier
IVR84_20256302271NUCA



Section ouest, débouché
sur le boulevard Duclaux
Repro. Félicie Fougère ,
Autr. auteur inconnu
IVR84_20256300481NUCA



Plan d'aménagement de la
bordure des trottoirs des rues
Berlioz et Berthollet (1936)
Repro. Félicie Fougère ,
Autr. auteur inconnu
IVR84_20256302292NUCA



Demande de modification
de l'alignement de la rue
Berlioz par H. Fleury
Repro. Félicie Fougère ,
Autr. H. Fleury
IVR84_20256302293NUCA



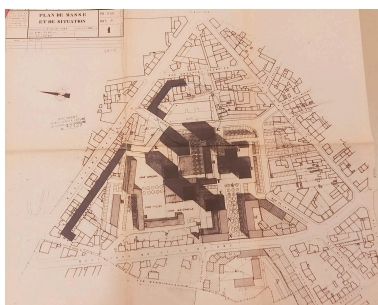
Quartier de Bellevue. Alignement
des rues Berlioz, Nadaud et
Berthollet. Redressement de
la rue de Bellevue. Ouverture
du boulevard Aristide-Briand
Repro. Félicie Fougère ,
Autr. E. Rozier
IVR84_20256302294NUCA



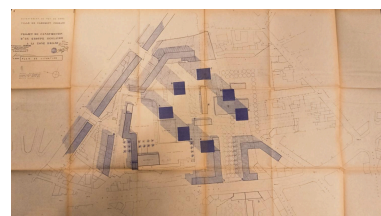
Plan de prolongement de
la rue de La Rochefoucault
Repro. Félicie Fougère ,
Autr. auteur inconnu
IVR84_20256302272NUCA



Plan de situation du lotissement
Rochette de Lempdes
Repro. Félicie Fougère ,
Autr. auteur inconnu
IVR84_20256302274NUCA



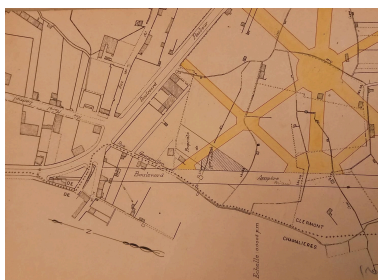
Plan de masse de l'ensemble
concerté Regensburg et plan de
situation de garages automobiles
Repro. Félicie Fougère , Autr.
Julien Arnaud, Autr. R. Bournadet
IVR84_20256302273NUCA




Plan de la ZUP Regensburg. Situation
du groupe scolaire Aristide-Briand
Repro. Félicie Fougère ,
Autr. Paul Jallat
IVR84_20256302360NUCA



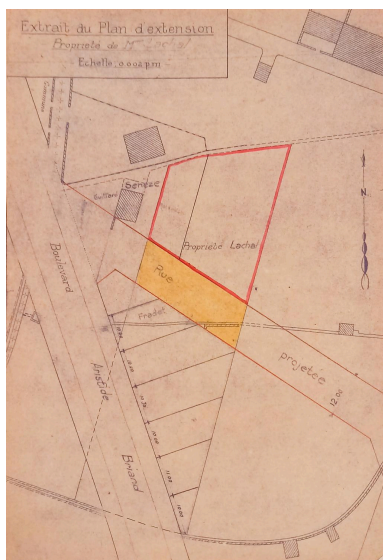
Plan de situation du
lotissement Lachal
Repro. Félicie Fougère ,
Autr. auteur inconnu
IVR84_20256302279NUCA



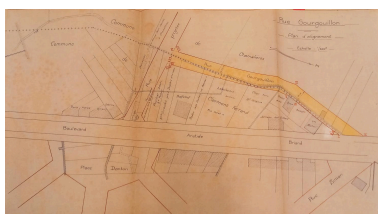
Plan de situation du lotissement
Lachal. La partie au sud-ouest
(à droite) est lotie vers 1932. La
partie au nord-est (à gauche) est
demandée en 1938 (non aboutie)
Repro. Félicie Fougère ,
Autr. auteur inconnu
IVR84_20256302281NUCA



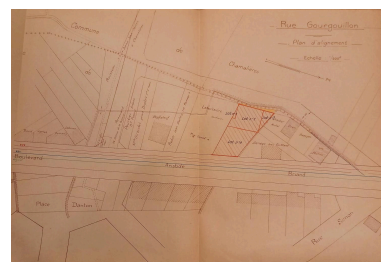
Plan de situation du lotissement
Lachal. La partie au sud-ouest (à
droite du plan) est lotie vers 1932. La
partie au nord-est (à gauche du plan)
est demandée en 1938 (non aboutie)
Repro. Félicie Fougère ,
Autr. Charles Marc
IVR84_20256302282NUCA



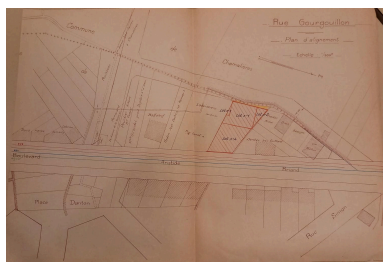
Plan de situation du lotissement Lachal. La partie au sud-ouest est loti vers 1932. La partie au nord-est est demandée en 1938 (non aboutie)
Repro. Félicie Fougère ,
Autr. auteur inconnu
IVR84_20256302280NUCA



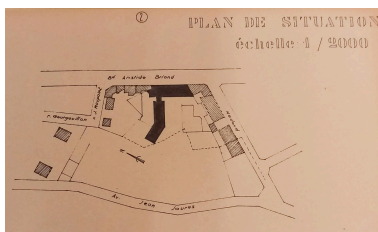
Plan d'alignement de la rue Gourguillon (portion à l'ouest du boulevard Aristide-Briand)
Repro. Félicie Fougère ,
Autr. E. Rozier
IVR84_20256302397NUCA



Plan de situation du lotissement Vialon, proche du carrefour de la rue Gourguillon et du boulevard Aristide-Briand et du lotissement Rousseau, rue Jean-Maupoint
Repro. Félicie Fougère ,
Autr. Raymond Vialon
IVR84_20256302296NUCA



Plan parcellaire avec implantation du lotissement Vialon
Repro. Félicie Fougère
IVR84_20256300806NUCA



Plan de situation de la résidence Les Soldanelles
Repro. Félicie Fougère ,
Autr. Paul Delecambre,
Autr. Raymond Delecambre
IVR84_20256302290NUCA



Parcellaire avant ouverture du boulevard Aristide-Briand. Au nord-ouest l'imprimerie de la banque de France, à l'est carrefour des boulevards Duclaux, Pasteur et de la rue Eugène-Gilbert.
Repro. Félicie Fougère ,
Autr. auteur inconnu
IVR84_20256302266NUC



Emplacement du futur boulevard Aristide-Briand. A l'ouest, l'actuelle avenue Jean-Jaurès, au sud l'actuelle rue de Bellevue, au nord est, l'actuel boulevard Pasteur (fourche avec la rue Eugène-Gilbert)
Repro. Félicie Fougère ,
Autr. auteur inconnu
IVR84_20256302265NUC



Boulevard Aristide-Briand. Au nord, l'imprimerie de la banque de France.
Repro. Félicie Fougère ,
Autr. auteur inconnu
IVR84_20256302267NUC



Ilot de l'ensemble concerté de la place de Regensburg, avant l'aménagement
Repro. Félicie Fougère ,
Autr. auteur inconnu
IVR84_20256302268NUC



Ilot de l'ensemble concerté de la place de Regensburg, après aménagement
Repro. Félicie Fougère ,
Autr. auteur inconnu
IVR84_20256302269NUC



Ilot de l'ensemble concerté de la place de Regensburg, après aménagement, et îlot de la résidence les Soldanelles en cours d'aménagement
Repro. Félicie Fougère ,
Autr. auteur inconnu
IVR84_20256302388NUC



Immeubles du boulevard Aristide-Briand. Courbe entre la rue Berlioz et la rue des Salins.
Phot. François-Nicolas L'Hardy
IVR84_20256300382NUCA



Carrefour de la rue de
la Rochefoucault et du
boulevard Aristide-Briand
Phot. Christian Parisey
IVR84_20236300392NUC4A



Perspective de la rue Gustave-
Nadaud sur le puy de Gravenoire
Phot. François-Nicolas L'Hardy
IVR84_20256300387NUCA

Façades sur la rue de
La-Rochefoucault
Phot. Félicie Fougère
IVR84_20256302299NUCA



Façades sur le boulevard
Aristide-Briand
Phot. Félicie Fougère
IVR84_20256300791NUCA

Perspective de la rue Gustave-
Nadaud sur le puy de Gravenoire
Phot. François-Nicolas L'Hardy
IVR84_20256300381NUCA




Discontinuité d'alignement
Phot. Christian Parisey
IVR84_20236300388NUC4A



Élévation postérieures
Phot. Félicie Fougère
IVR84_20256300634NUCA



Passage en rez-de-chaussée
menant de la place Regensburg
au boulevard Aristide-Briand
Phot. Félicie Fougère
IVR84_20256302284NUCA



Angle d'un immeuble de la ZUP
Regensburg et façades de la
résidence Les Soldanelles sur le
boulevard Aristide-Briand. Entre
Regensburg et la rue Nadaud.
Phot. Félicie Fougère
IVR84_20256300732NUCA



Allée piétonne menant du boulevard
Aristide-Briand à la place de
Regensburg. Façade au nord-est
Phot. Félicie Fougère
IVR84_20256302287NUCA



Allée piétonne menant du boulevard
Aristide-Briand à la place de
Regensburg. Façade au sud-ouest
Phot. Félicie Fougère
IVR84_20256302288NUCA



Immeubles autour de la
place de Regensburg lors des
travaux paysagers de 2025
Phot. Félicie Fougère
IVR84_20256302283NUCA




Passage en rez-de-chaussée
menant du boulevard Aristide-
Briand à la place de Regensburg
Phot. Félicie Fougère
IVR84_20256302286NUCA




Passage en rez-de-chaussée
menant du boulevard Aristide-
Briand à la place de Regensburg
Phot. Félicie Fougère
IVR84_20256302285NUCA



Façades sur le boulevard
Aristide-Briand
Phot. Félicie Fougère
IVR84_20256300595NUCA



Elévation postérieure
et façade sur cour
Phot. Félicie Fougère
IVR84_20256302291NUCA



Elévations aveugles,
façade postérieure
Phot. Christian Parisey
IVR84_20236300383NUC4A



Rupture d'alignement, mur
d'héberge et pignon d'alignement
Phot. Christian Parisey
IVR84_20236300384NUC4A



Façade sur le boulevard
Aristide-Briand
Phot. Félicie Fougère
IVR84_20256302381NUCA



Elévation postérieure
Phot. Félicie Fougère
IVR84_20256302383NUCA



Façades sur le boulevard
Aristide-Briand
Phot. Félicie Fougère
IVR84_20256300682NUCA



Façades sur le boulevard
Aristide-Briand
Phot. Félicie Fougère
IVR84_20256302374NUCA



Façade sur le carrefour
des boulevards Aristide-
Briand et Duclaux, angle
sur la rue Gourguillon
Phot. Félicie Fougère
IVR84_20256302351NUCA



Façades sur le boulevard
Aristide-Briand
Phot. Michel Pérès
IVR84_20256302600NUCA



Façades sur le boulevard
Aristide-Briand
Phot. Michel Pérès
IVR84_20256302583NUCA



Angle de la rue de La-Rochefoucault
et du boulevard Aristide-Briand
Phot. Michel Pérès

Façades sur le boulevard
Aristide-Briand
Phot. Félicie Fougère
IVR84_20256302369NUCA



Immeuble à l'angle du boulevard
Aristide-Briand et de la
rue de La-Rochefoucault
Phot. Michel Pérès
IVR84_20256302603NUCA



Élévation latérale aveugle et façade
sur le boulevard Aristide-Briand
Phot. Michel Pérès
IVR84_20256302571NUCA



Façades à l'angle de la
rue Jean-Maupoint et du
boulevard Aristide-Briand
Phot. Michel Pérès
IVR84_20256302585NUCA

Rupture d'échelle et élévation aveugle
Phot. Christian Parisey
IVR84_20236300381NUC4A



Façades sur le boulevard
Aristide-Briand
Phot. Michel Pérès
IVR84_20256302555NUCA



Façades sur le boulevard
Aristide-Briand
Phot. Michel Pérès
IVR84_20256302576NUCA



Façades sur le boulevard
Aristide-Briand
Phot. Michel Pérès
IVR84_20256302592NUCA

IVR84_20256302567NUCA

Dossiers liés

Dossiers de synthèse :

Présentation de l'opération d'inventaire des boulevards de ceinture de Clermont-Ferrand (IA63002753) Auvergne, Puy-de-Dôme, Clermont-Ferrand, avenue d' Italie, boulevard Fleury, boulevard Cote-Blatin, boulevard Jean-Jaurès, boulevard Aristide-Briand, boulevard Duclaux, boulevard Berthelot, boulevard Lavoisier, boulevard Jean-Baptiste-Dumas

La ceinture des boulevards de Clermont-Ferrand (IA63002754) Auvergne, Puy-de-Dôme, Clermont-Ferrand, avenue d' Italie, boulevard Fleury, boulevard Cote-Blatin, boulevard Jean-Jaurès, boulevard Aristide-Briand, boulevard Duclaux, boulevard Berthelot, boulevard Lavoisier, boulevard Jean-Baptiste-Dumas

Oeuvre(s) contenue(s) :

Oeuvre(s) en rapport :

immeuble (IA63002897) Auvergne, Puy-de-Dôme, Chamalières, 4 boulevard Aristide-Briand

immeuble (IA63002829) Auvergne, Puy-de-Dôme, Chamalières, 16 boulevard Aristide-Briand

immeuble (IA63002828) Auvergne, Puy-de-Dôme, Chamalières, 12 boulevard Aristide-Briand

Immeuble (IA63002856) Auvergne, Puy-de-Dôme, Chamalières, 46 avenue Pasteur

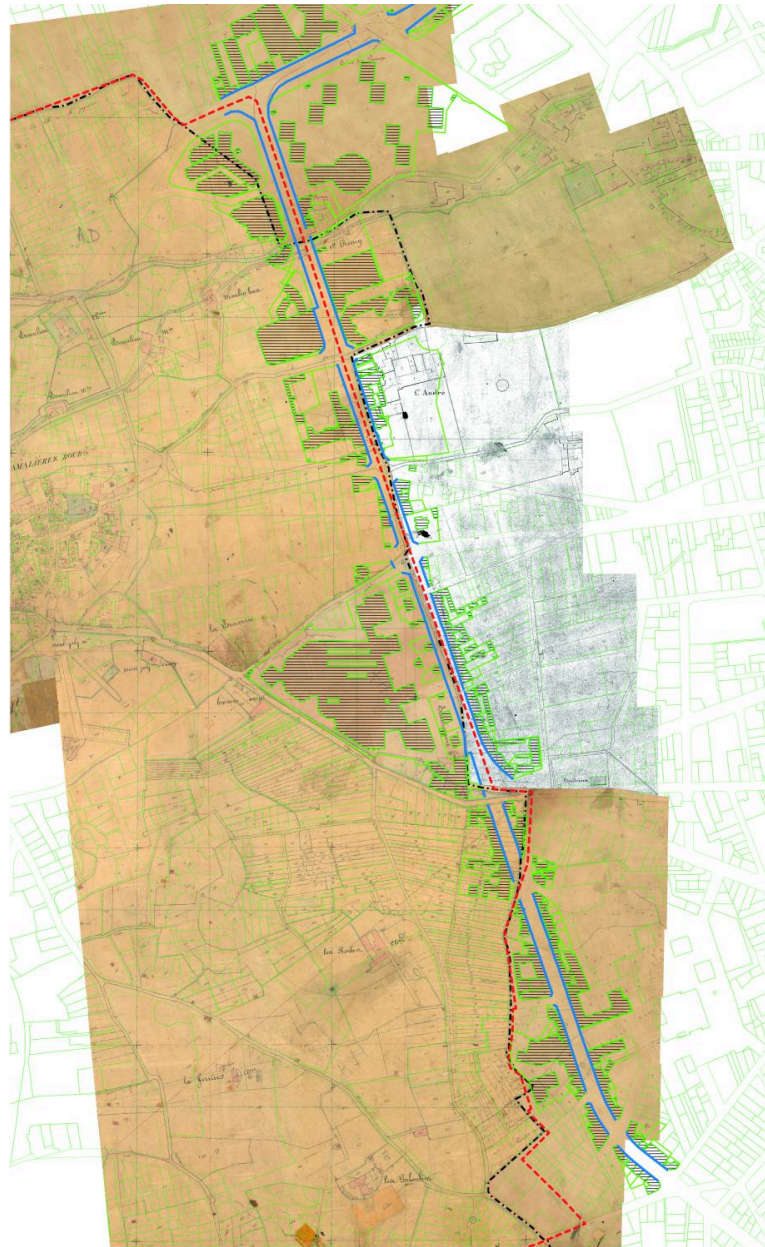
Immeuble (IA63002895) Auvergne, Puy-de-Dôme, Chamalières, 50 avenue Pasteur

Immeuble, résidence Beaurepaire (IA63002855) Auvergne, Puy-de-Dôme, Chamalières, 6-10 boulevard Aristide-Briand

Immeuble, résidence Nouvelle ligne (IA63002858) Auvergne, Puy-de-Dôme, Chamalières, 38 avenue Pasteur, 2 boulevard Aristide-Briand

Auteur(s) du dossier : Félicie Fougère

Copyright(s) : © Région Auvergne-Rhône-Alpes, Inventaire général du patrimoine culturel

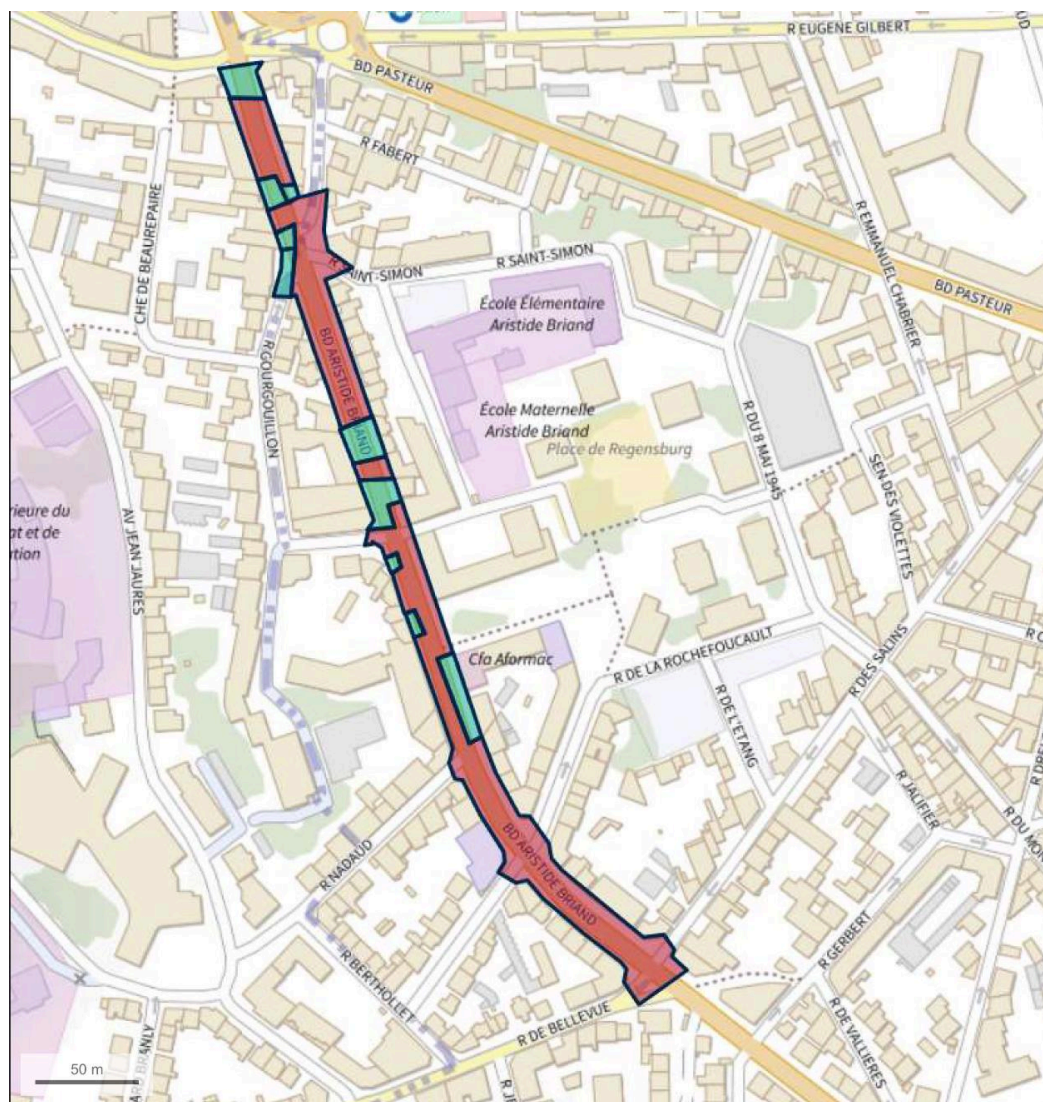


Cadastre actuel sur fond de cadastre 1831, boulevards ouest.

IVR84_20256302417NUDA

Auteur de l'illustration : Guylaine Beauparland-Dupuy

© Région Auvergne-Rhône-Alpes, Inventaire général du patrimoine culturel
communication libre, reproduction soumise à autorisation



© IGN 2023 - www.geoportail.gouv.fr/mentions-legales

Longitude : 3° 04' 55" E
Latitude : 45° 46' 16" N

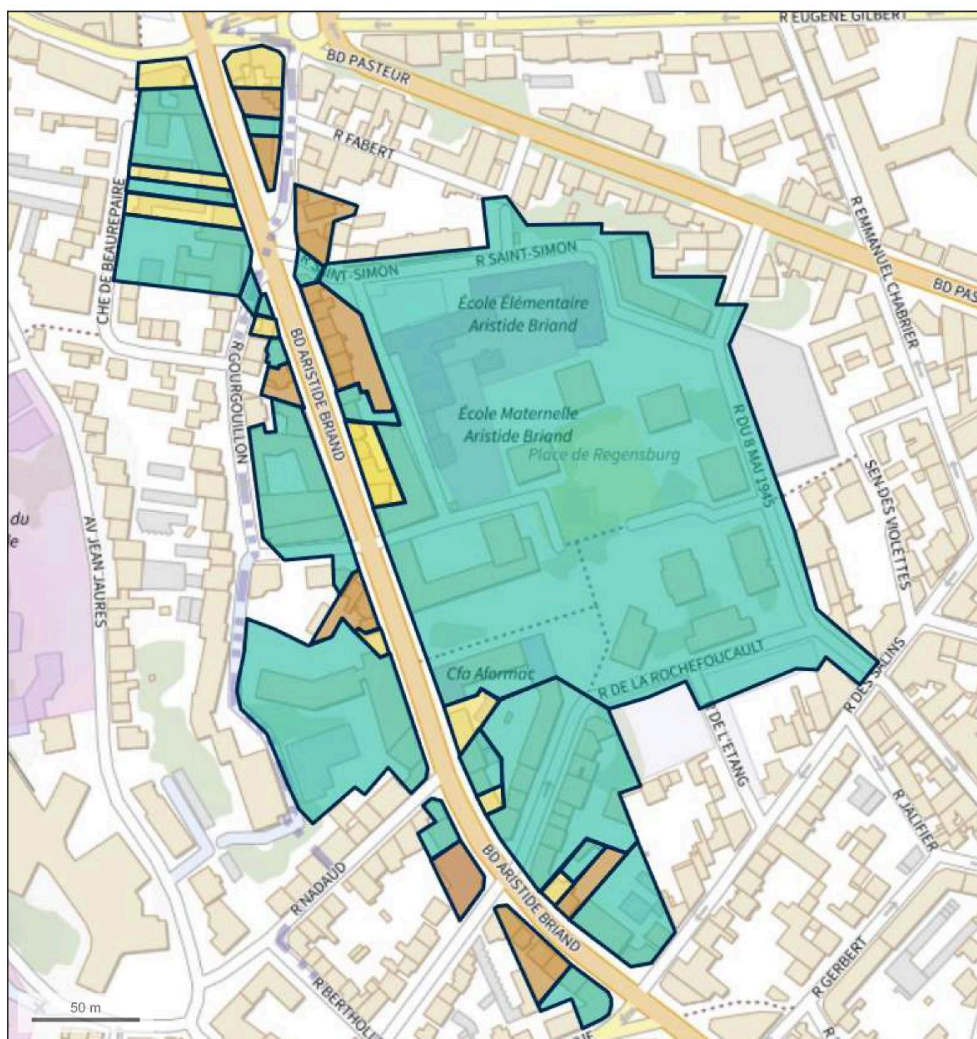
Vert : terrains vendus en 1926 et 1927
Rouge : terrains expropriés ou négociés en 1928 et 1929

Plan de cession des parcelles sur fond cadastral

IVR84_20256302264NUDA

Auteur de l'illustration : Félicie Fougère

© Région Auvergne-Rhône-Alpes, Inventaire général du patrimoine culturel
communication libre, reproduction soumise à autorisation



© IGN 2023 - www.geoportail.gouv.fr/mentions-legales

Longitude : 3° 04' 53" E
Latitude : 45° 46' 17" N

Occupation des parcelles dans les années 1930

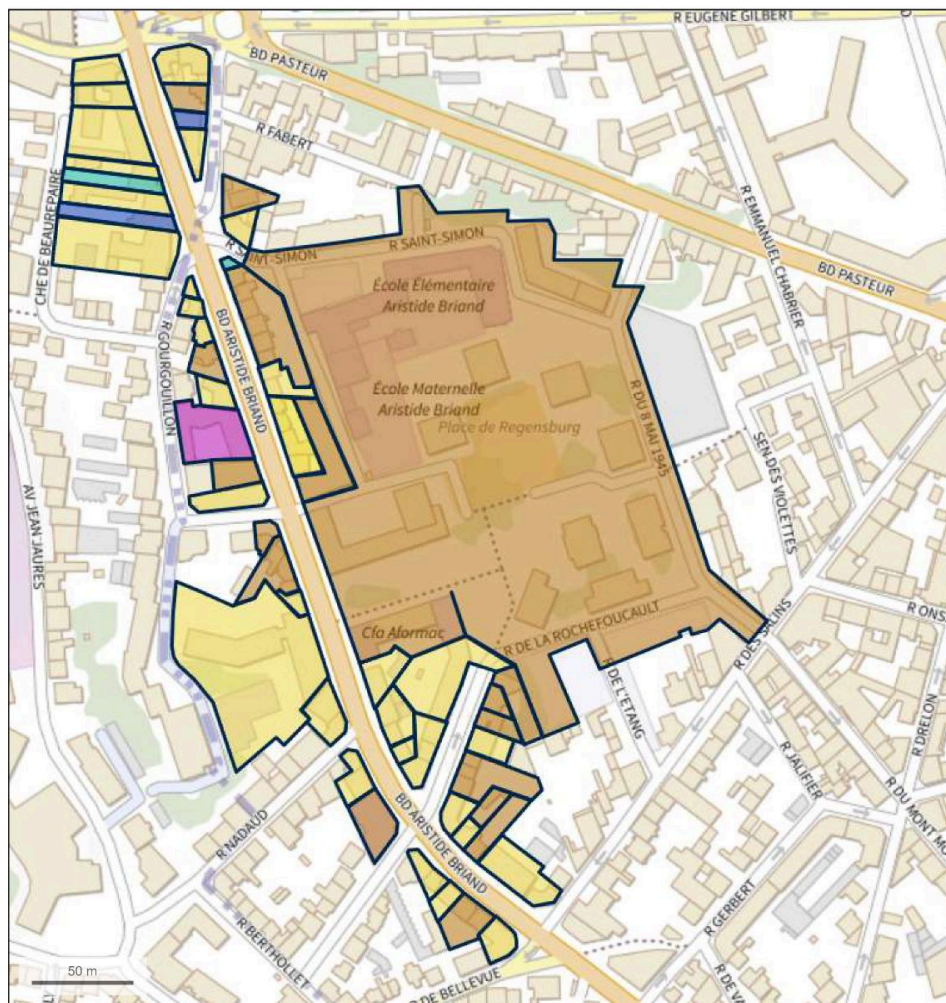
Vert : espaces libres et espaces verts
Marron : habitat et espace vert
Jaune : habitat

Occupation des parcelles dans les années 1930

IVR84_20256302276NUDA

Auteur de l'illustration : Félicie Fougère

© Région Auvergne-Rhône-Alpes, Inventaire général du patrimoine culturel
communication libre, reproduction soumise à autorisation



© IGN 2023 - www.geoportail.gouv.fr/mentions-legales

Longitude : 3° 04' 55" E
Latitude : 45° 46' 17" N

Occupation des parcelles dans les années 1980

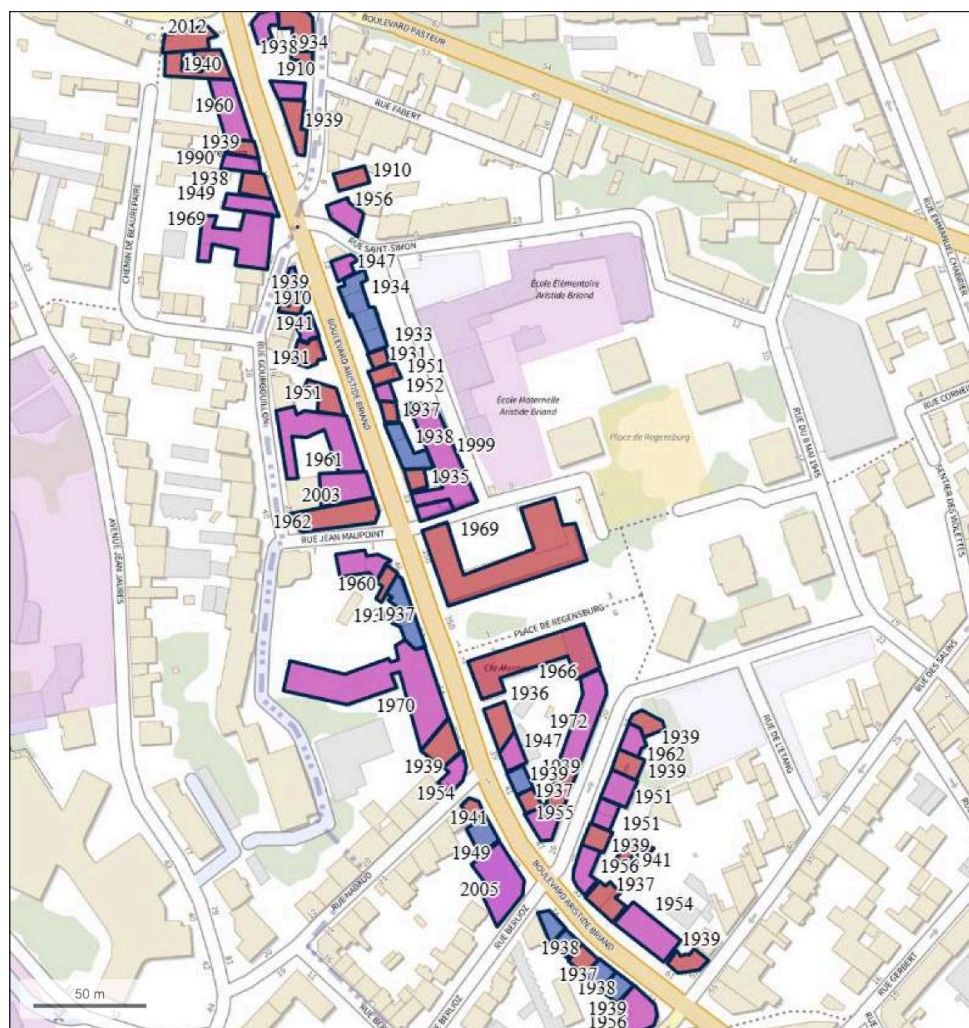
- Vert : espaces libres et espaces verts
- Marron : habitat et espace vert
- Jaune : habitat
- Bleu : industrie, artisanat, automobile
- Rose : lieu public (centre commercial, de spectacle, administration, cultes...)

Occupation des parcelles dans les années 1980

IVR84_20256302278NUDA

Auteur de l'illustration : Félicie Fougère

© Région Auvergne-Rhône-Alpes, Inventaire général du patrimoine culturel
communication libre, reproduction soumise à autorisation



© IGN 2023 - www.geoportail.gouv.fr/mentions-legales

Longitude : 3° 04' 50" E
Latitude : 45° 46' 17" N

Mode et date d'édification

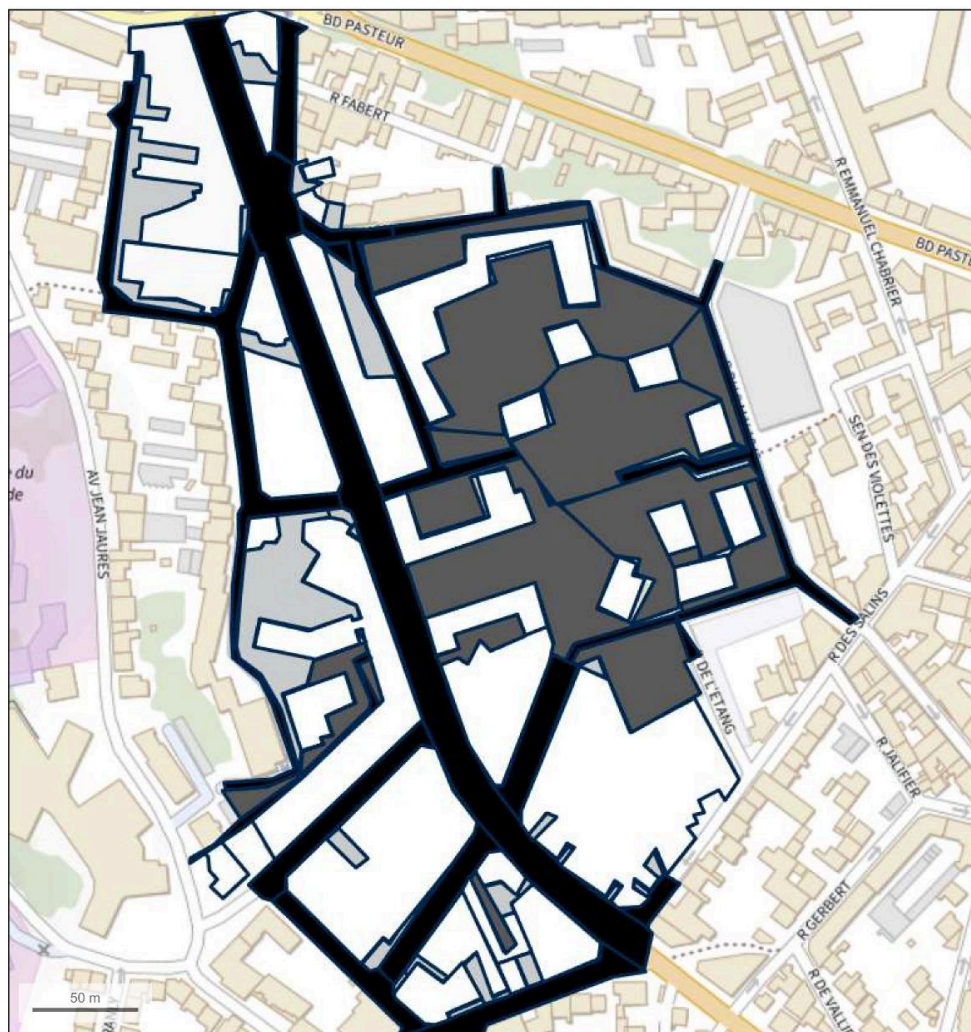
- En rouge : édification autonome
- En rose : édification en damier (par comblement d'espaces vides)
- En bleu : édification mitoyenne au cours de la même période

Mode et date d'édification du bâti sur le boulevard Aristide-Briand

IVR84_20256302384NUDA

Auteur de l'illustration : Félicie Fougère

© Région Auvergne-Rhône-Alpes, Inventaire général du patrimoine culturel
communication libre, reproduction soumise à autorisation



© IGN 2023 - www.geoportail.gouv.fr/mentions-legales

Longitude : 3° 04' 53" E
Latitude : 45° 46' 16" N

Cartographie de la perception des espaces urbains

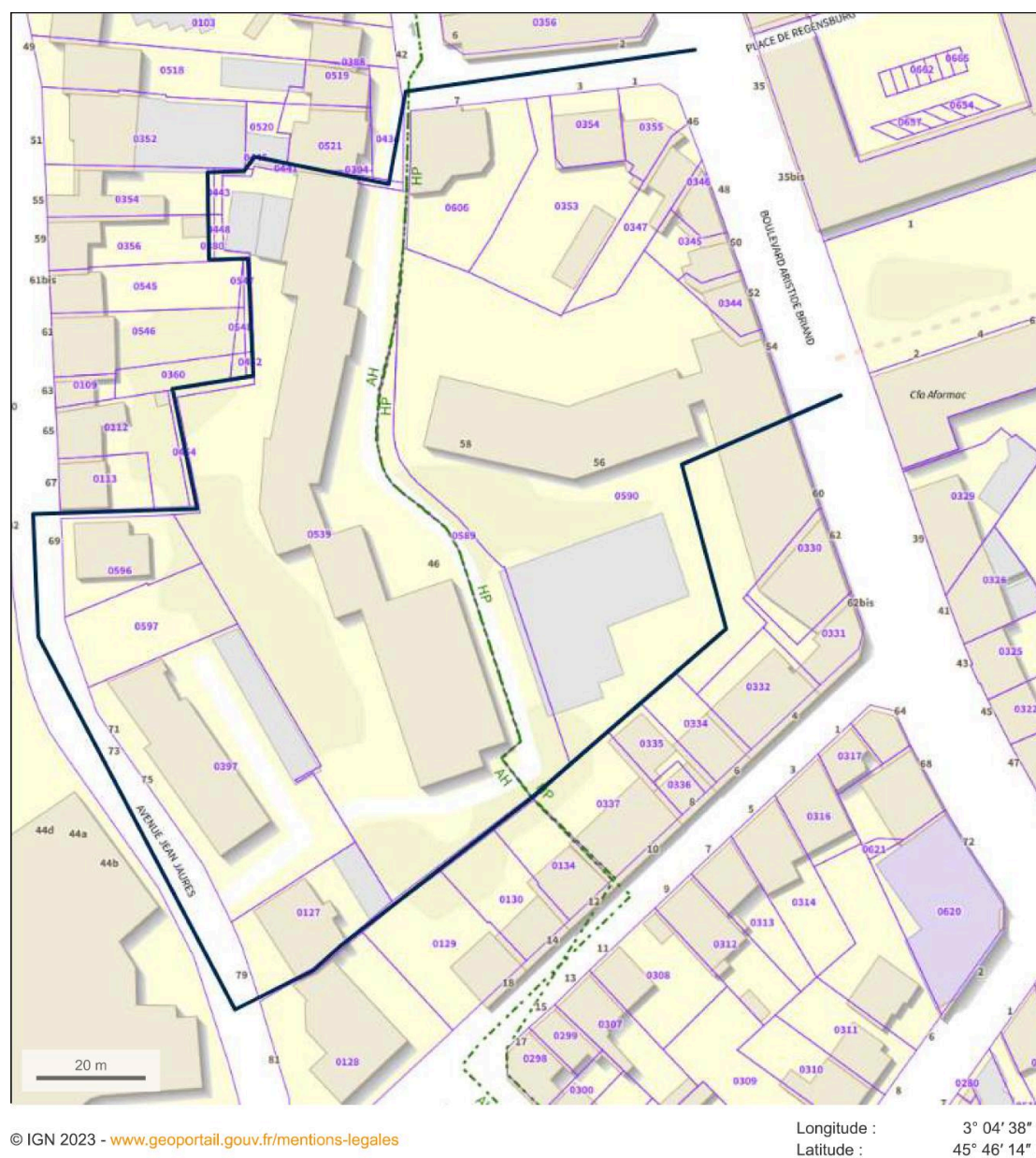
- En noir : les voies
- En blanc : le bâti (perception visuelle des façades)
- En gris foncé : les espaces ouverts dans lesquels on peut pénétrer
- En gris clair : les espaces ouverts dans lesquels on ne peut pas pénétrer

Cartographie de la perception des espaces urbains. Autour du boulevard Aristide-Briand

IVR84_20256302385NUDA

Auteur de l'illustration : Félicie Fougère

© Région Auvergne-Rhône-Alpes, Inventaire général du patrimoine culturel
communication libre, reproduction soumise à autorisation

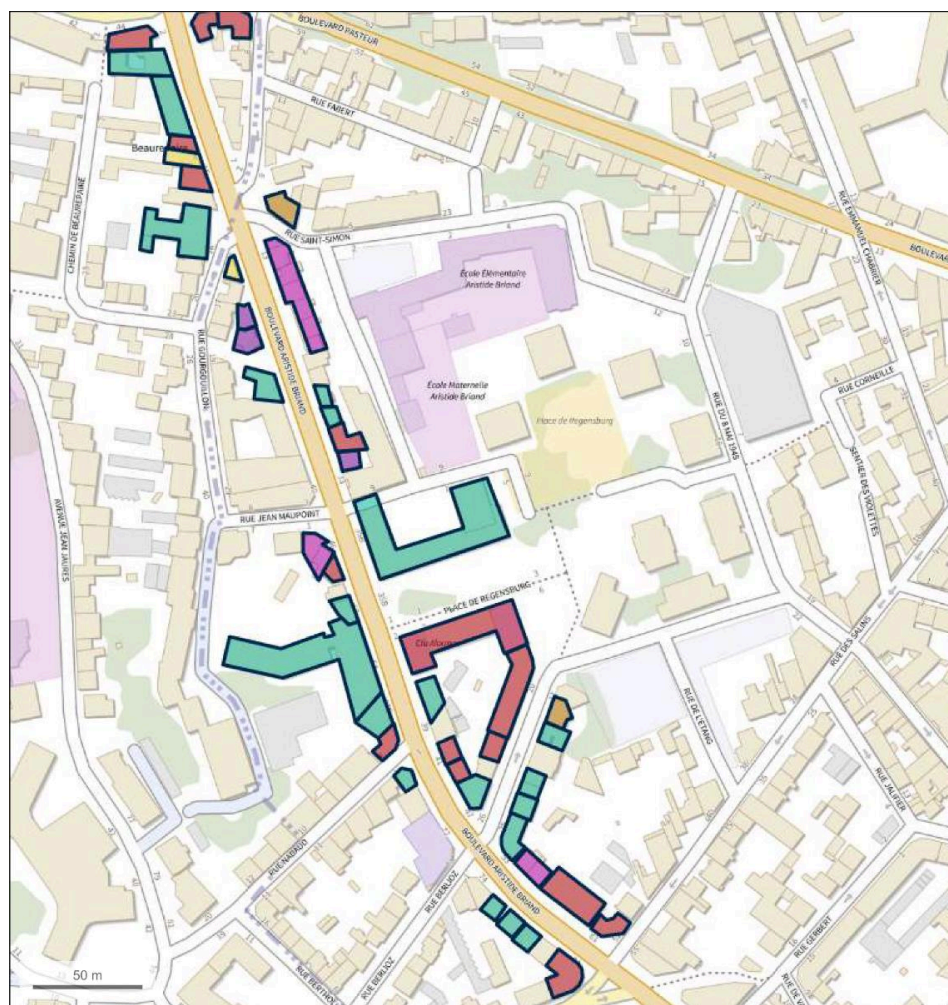


Figuration d'un sentier piéton ouvert en limite d'ensembles résidentiels (les Soladelles et le Renaissance)

IVR84_20256302289NUDA

Auteur de l'illustration : Félicie Fougère

© Région Auvergne-Rhône-Alpes, Inventaire général du patrimoine culturel
communication libre, reproduction soumise à autorisation



© IGN 2023 - www.geoportail.gouv.fr/mentions-legales

Longitude : 3° 04' 52" E
Latitude : 45° 46' 17" N

Plan de visibilité des édifices et des ruptures de rythme urbain

- Rose : rupture de rythme en série
- Violet : rupture de rythme individuelle
- Jaune : adaptation à une morphologie parcellaire spécifique
- Vert : inscription dans un courant architectural
- Rouge : manifestation d'une ambition architecturale
- Marron : décor de façade

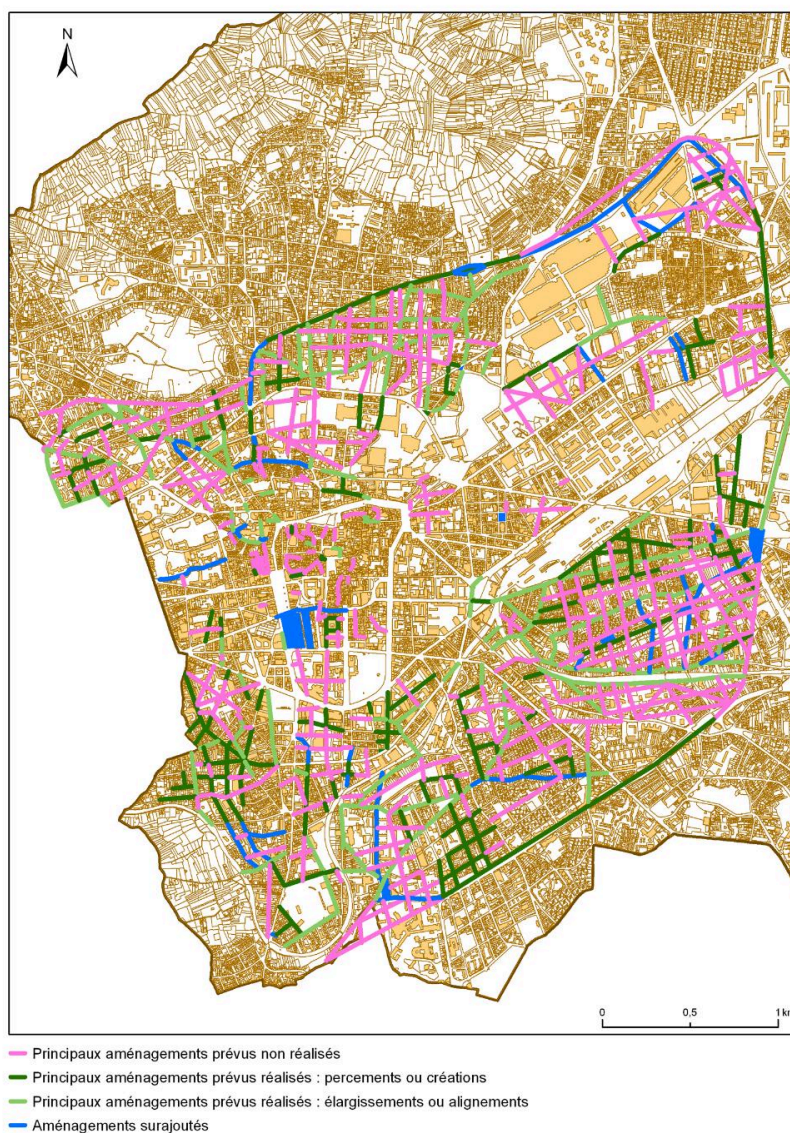
Cartographie de la visibilité des édifices et des ruptures de rythme urbain

IVR84_20256302387NUDA

Auteur de l'illustration : Félicie Fougère

© Région Auvergne-Rhône-Alpes, Inventaire général du patrimoine culturel
communication libre, reproduction soumise à autorisation

CLERMONT - FERRAND : effets de la loi Cornudet sur la voirie



Plan Cornudet sur lequel sont reportées les voies réalisées et abandonnées

Référence du document reproduit :

- **PAE de Clermont-Ferrand, 1925**
AM de Clermont-Ferrand. Services techniques, sans cote. **Plan d'extension de Clermont-Ferrand**, par Morel.
Déclaration d'utilité publique obtenue le 30/11/1926.
AC Clermont-Ferrand : sans

IVR84_20126300392NUDA

Auteur de l'illustration : Guylaine Beuparland-Dupuy

© Région Auvergne - Inventaire général du Patrimoine culturel
communication libre, reproduction soumise à autorisation



Détail de la 1^{ière} feuille, section L, Clermont-Ferrand. Secteur compris entre la rue des Salins et de la Bellevue (à l'est), le boulevard Aristide-Briand (tracé au crayon de papier) et le boulevard Pasteur (au nord, partant du carrefour pour se diriger vers l'ouest)

Référence du document reproduit :

- **Extrait cadastre 1831, Section L, 1^{ière} feuille, Clermont-Ferrand**
Section L de Vallière, 1^{ière} feuille [Clermont-Ferrand] / service du cadastre. 1831. Dess. Extr. de feuille,
AD Puy-de-Dôme, 51 FI 364
AD Puy-de-Dôme : 51 FI 364

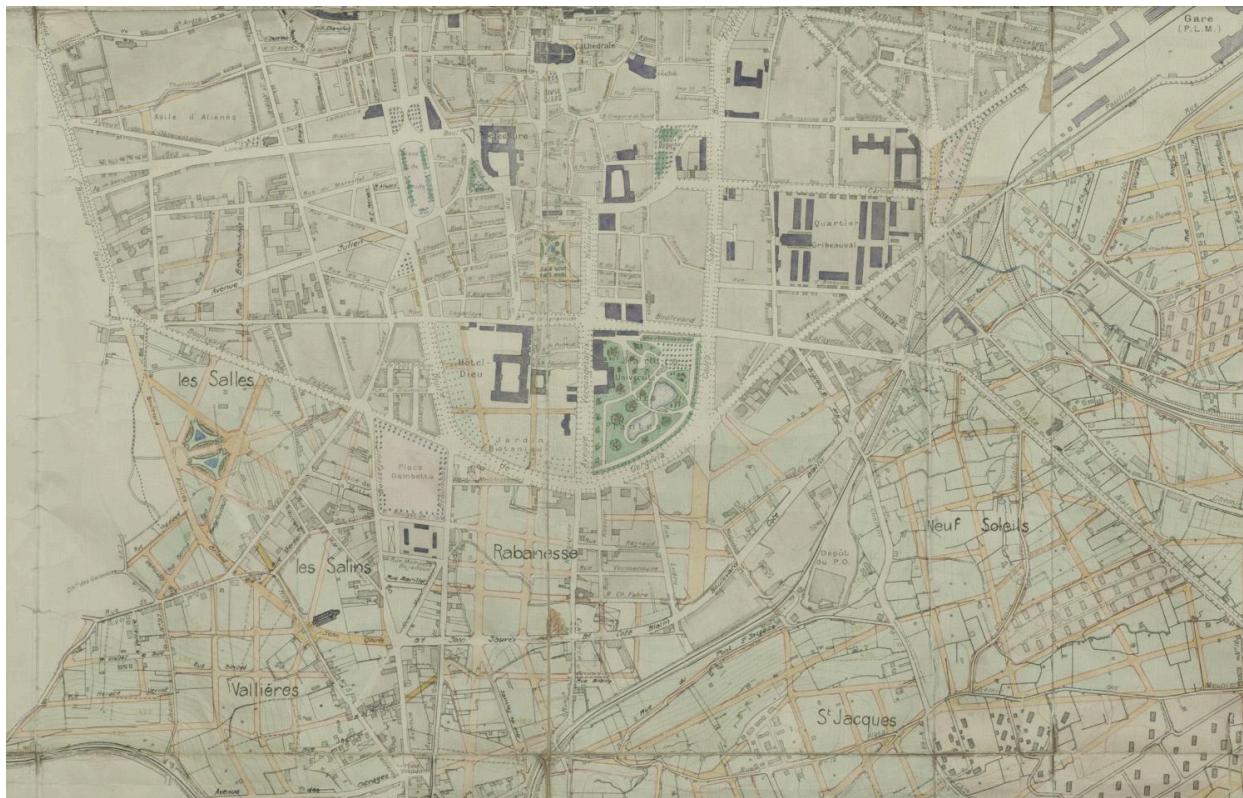
IVR84_20256302275NUCA

Auteur de l'illustration (reproduction) : Félicie Fougère

Auteur du document reproduit : Picard

© Archives départementales du Puy-de-Dôme

reproduction soumise à autorisation du titulaire des droits d'exploitation



Détail du boulevard sud extrait du Plan d'Aménagement, d'Embellissement et d'Extension (PAEE) issue de la loi Cornudet (1919) et dressé par J. Morel en 1925

Référence du document reproduit :

- **PAE de Clermont-Ferrand, 1925**
AM de Clermont-Ferrand. Services techniques, sans cote. **Plan d'extension de Clermont-Ferrand**, par Morel.
Déclaration d'utilité publique obtenue le 30/11/1926.
AC Clermont-Ferrand : sans

IVR84_20246301684NUCA

Auteur de l'illustration (reproduction) : Jean-Michel Périn

Auteur du document reproduit : G. Morel

© Archives communales de Clermont-Ferrand

reproduction soumise à autorisation du titulaire des droits d'exploitation



Ville de Clermont-Ferrand et ses abords

Référence du document reproduit :

- **AC Clermont-Ferrand, 1 O 87, plan de Clermont-Ferrand et ses abords, début 1920**
Plan de Clermont-Ferrand et ses abords [détail] / Reix, imprimeur-éditeur, place de la Treille. S.d. [vers 1920]. Est. Extr. de [liasse d'archives] "Dénomination de rues (1920-1939)", AC Clermont-Ferrand, série O : 1 O 87.
AC Clermont-Ferrand : 1 O 87

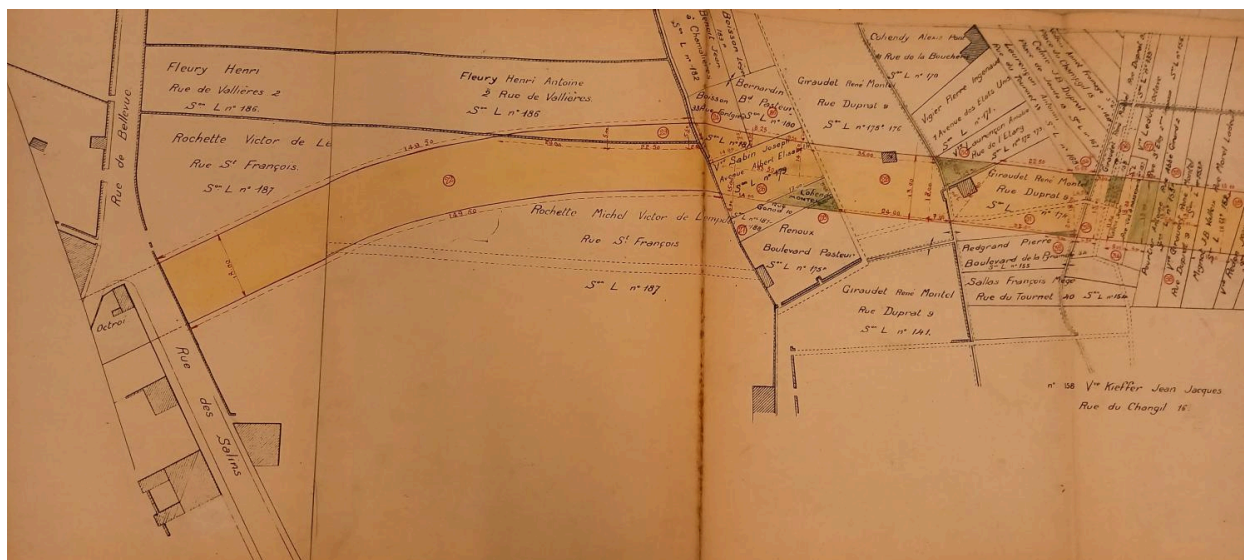
IVR84_20246301683NUCA

Auteur de l'illustration (reproduction) : Félicie Fougère

Auteur du document reproduit : auteur inconnu

© Archives communales de Clermont-Ferrand

reproduction soumise à autorisation du titulaire des droits d'exploitation



Section sud

Référence du document reproduit :

- **AC Clermont-Ferrand, 1 O 224, plan expropriations boulevard Sud, 1926**
Plan du calcul des surface dressé en conformité du plan d'alignement approuvé par décision de la commission départementale en date du 18 octobre 1913, boulevard sud (partie comprise entre le Pont de Naud et le boulevard Duclaux, expropriation des immeubles ou parties d'immeuble, droits de toutes natures et servitudes diverses) / Mairie de Clermont-Ferrand, voirie urbaine, Alignements. 0.002 pm. mars 1926. Dess. Extr de [liasse d'archives] "Expropriations: boulevard sud, 1921-1929", AC Clermont-Ferrand, série O : 1 O 224.
AC Clermont-Ferrand : 1 O 224

IVR84_20256300478NUCA

Auteur de l'illustration (reproduction) : Félicie Fougère

© Archives communales de Clermont-Ferrand

reproduction soumise à autorisation du titulaire des droits d'exploitation



Section ouest, entre l'actuelle rue Nadaud et rue Gourguillon

Référence du document reproduit :

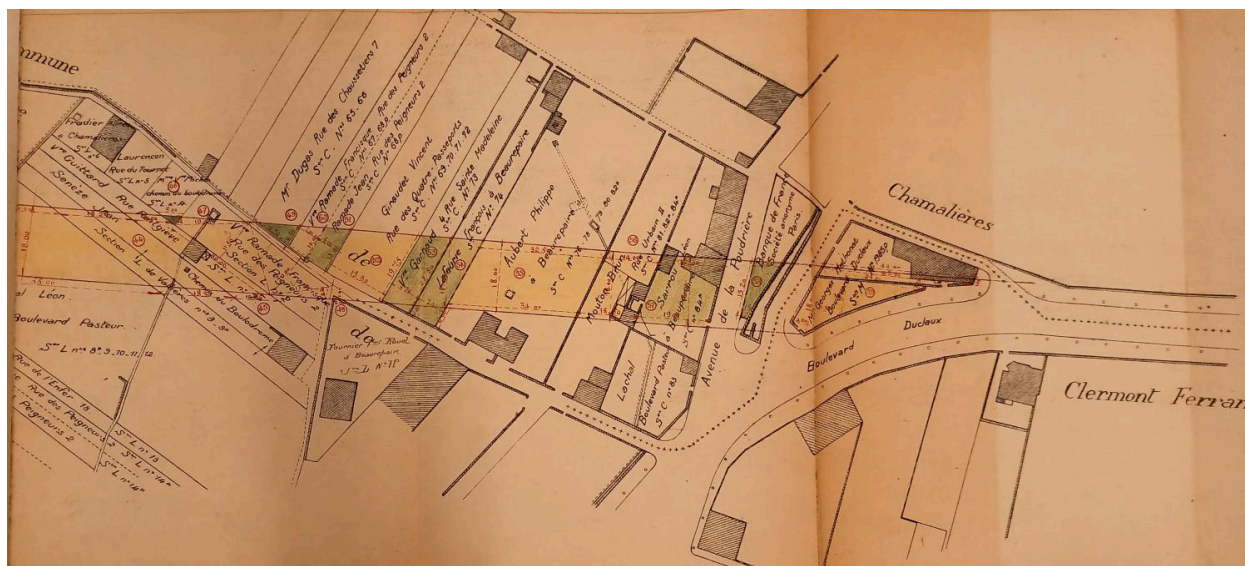
- **AC Clermont-Ferrand, 1 O 224, plan expropriations boulevard Sud, 1926**
Plan du calcul des surface dressé en conformité du plan d'alignement approuvé par décision de la commission départementale en date du 18 octobre 1913, boulevard sud (partie comprise entre le Pont de Naud et le boulevard Duclaux, expropriation des immeubles ou parties d'immeuble, droits de toutes natures et servitudes diverses) / Mairie de Clermont-Ferrand, voirie urbaine, Alignements. 0.002 pm. mars 1926. Dess. Extr de [liasse d'archives] "Expropriations: boulevard sud, 1921-1929", AC Clermont-Ferrand, série O : 1 O 224.
AC Clermont-Ferrand : 1 O 224

IVR84_20256300479NUCA

Auteur de l'illustration (reproduction) : Félicie Fougère

© Archives communales de Clermont-Ferrand

reproduction soumise à autorisation du titulaire des droits d'exploitation



Section ouest, débouché sur le boulevard Duclaux

Référence du document reproduit :

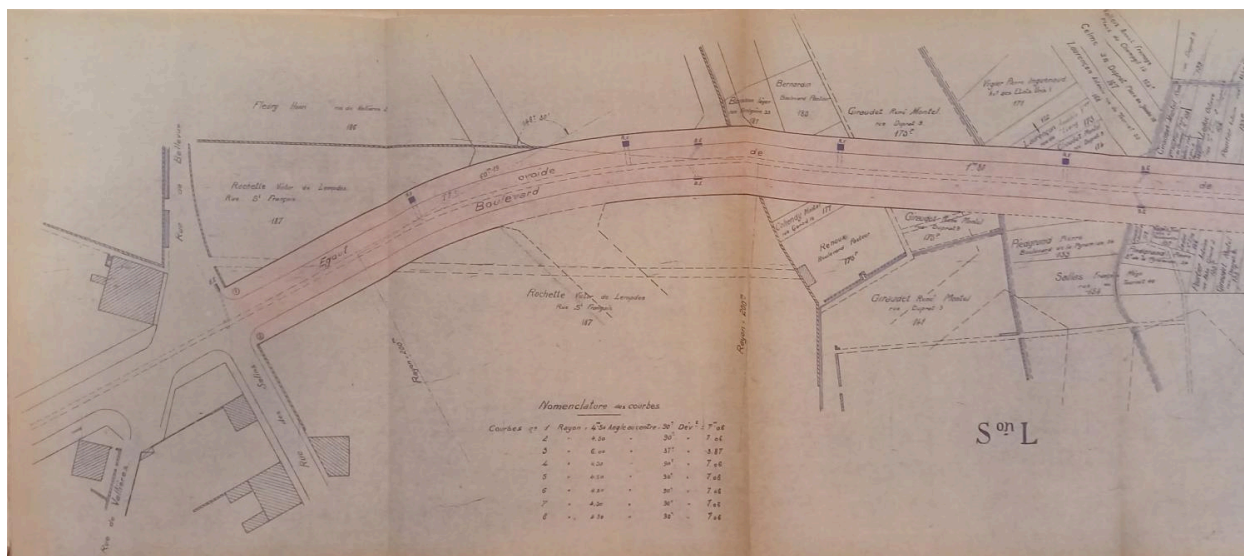
- **AC Clermont-Ferrand, 1 O 224, plan expropriations boulevard Sud, 1926**
Plan du calcul des surface dressé en conformité du plan d'alignement approuvé par décision de la commission départementale en date du 18 octobre 1913, boulevard sud (partie comprise entre le Pont de Naud et le boulevard Duclaux, expropriation des immeubles ou parties d'immeuble, droits de toutes natures et servitudes diverses) / Mairie de Clermont-Ferrand, voirie urbaine, Alignements. 0.002 pm. mars 1926. Dess. Extr de [liasse d'archives] "Expropriations: boulevard sud, 1921-1929", AC Clermont-Ferrand, série O : 1 O 224.
AC Clermont-Ferrand : 1 O 224

IVR84_20256300480NUCA

Auteur de l'illustration (reproduction) : Félicie Fougère

© Archives communales de Clermont-Ferrand

reproduction soumise à autorisation du titulaire des droits d'exploitation



Plan des travaux, égout et regards. portion sud-est du boulevard Aristide-Briand

Référence du document reproduit :

- **AC Clermont-Ferrand, 1 O 1422, Programmes de travaux, emprunts, boulevard Aristide-Briand, 1933-1937**
AC Clermont-Ferrand. 1 O 1422. **Programmes de travaux, emprunts, boulevard Aristide-Briand, 1933-1937.** · Ouvertures, constructions et aménagements de rues : Plans, détails et devis estimatifs – 1936. Rue Emmanuel Chabrier, Cours Sablon, rues du Tonnet, Berlioz, Berthollet et Nadaud, Branly, Chignat, Sous les Augustins, de Blanzat, Voltaire, Vertaizon, Séverine, André Theuriet, Edmond Rostand, Chateaubriand, Tardières, Daguerre, Huet, Niepce et Corot, quartier de Bien Assis, boulevard Aristide Briand, rues Jeanne d'Arc et Jean Richepin, quartier Saint Eloy, passage Lespérance, rues des Fossées sous le Séminaire et Jalifier. AC Clermont-Ferrand : 1 O 1422

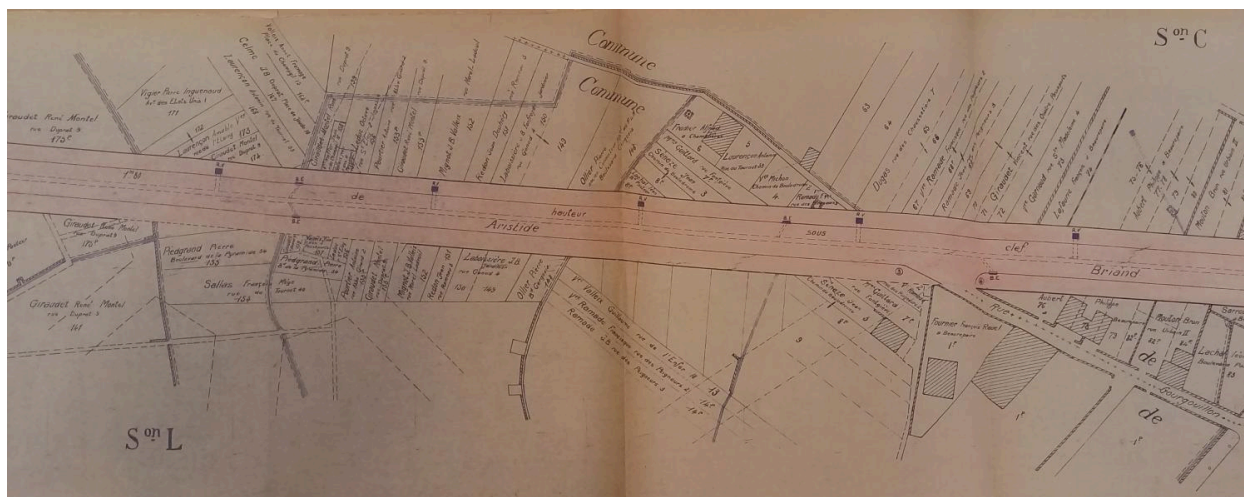
IVR84_20256302468NUCA

Auteur de l'illustration (reproduction) : Félicie Fougère

Auteur du document reproduit : auteur inconnu

© Archives communales de Clermont-Ferrand

reproduction soumise à autorisation du titulaire des droits d'exploitation



Plan des travaux, égout et regards. Milieu du boulevard Aristide-Briand

Référence du document reproduit :

- **AC Clermont-Ferrand, 1 O 1422, Programmes de travaux, emprunts, boulevard Aristide-Briand, 1933-1937**

AC Clermont-Ferrand. 1 O 1422. **Programmes de travaux, emprunts, boulevard Aristide-Briand, 1933-1937.** · Ouvertures, constructions et aménagements de rues : Plans, détails et devis estimatifs – 1936. Rue Emmanuel Chabrier, Cours Sablon, rues du Tonnet, Berlioz, Berthollet et Nadaud, Branly, Chignat, Sous les Augustins, de Blanzat, Voltaire, Vertaizon, Séverine, André Theuriet, Edmond Rostand, Chateaubriand, Tardières, Daguerre, Huet, Niepce et Corot, quartier de Bien Assis, boulevard Aristide Briand, rues Jeanne d'Arc et Jean Richepin, quartier Saint Eloy, passage Lespérance, rues des Fossées sous le Séminaire et Jalifier. AC Clermont-Ferrand : 1 O 1422

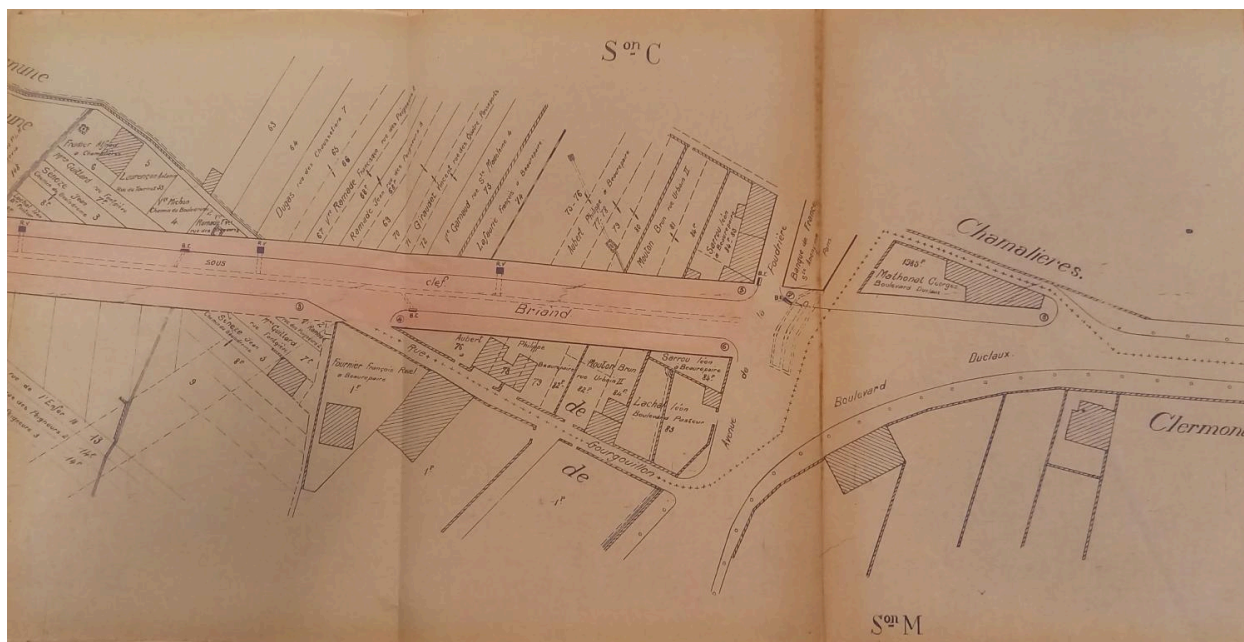
IVR84_20256302469NUCA

Auteur de l'illustration (reproduction) : Félicie Fougère

Auteur du document reproduit : auteur inconnu

© Archives communales de Clermont-Ferrand

reproduction soumise à autorisation du titulaire des droits d'exploitation



Plan des travaux, égout et regards. Portion nord du boulevard Aristide-Briand

Référence du document reproduit :

- **AC Clermont-Ferrand, 1 O 1422, Programmes de travaux, emprunts, boulevard Aristide-Briand, 1933-1937**
AC Clermont-Ferrand. 1 O 1422. **Programmes de travaux, emprunts, boulevard Aristide-Briand, 1933-1937.** · Ouvertures, constructions et aménagements de rues : Plans, détails et devis estimatifs – 1936. Rue Emmanuel Chabrier, Cours Sablon, rues du Tonnet, Berlioz, Berthollet et Nadaud, Branly, Chignat, Sous les Augustins, de Blanzat, Voltaire, Vertaizon, Séverine, André Theuriet, Edmond Rostand, Chateaubriand, Tardières, Daguerre, Huet, Niepce et Corot, quartier de Bien Assis, boulevard Aristide Briand, rues Jeanne d'Arc et Jean Richepin, quartier Saint Eloy, passage Lespérance, rues des Fossées sous le Séminaire et Jalifier. AC Clermont-Ferrand : 1 O 1422

IVR84_20256302470NUCA

Auteur de l'illustration (reproduction) : Félicie Fougère

Auteur du document reproduit : auteur inconnu

© Archives communales de Clermont-Ferrand

reproduction soumise à autorisation du titulaire des droits d'exploitation



Programme de canalisation de 1936 pour la distribution d'eau de source. Fond de plan général de la ville en 1933

Référence du document reproduit :

- **AC Clermont-Ferrand, 1 O 1422, Plan canalisation eau, Programme 1936 sur plan 1933**
AC Clermont-Ferrand. 1 O 1422. **Programmes de travaux, emprunts, boulevard Aristide-Briand, 1933-1937.** Extension du réseau de distribution d'eau de source : programme de canalisations - 1936, plan général de la Ville - 1933.
AC Clermont-Ferrand : 1 O 1422

IVR84_20256302471NUCA

Auteur de l'illustration (reproduction) : Félicie Fougère

Auteur du document reproduit : E. Rozier, J. Morel

© Archives communales de Clermont-Ferrand

reproduction soumise à autorisation du titulaire des droits d'exploitation



Programme de 1936 pour l'extension de l'éclairage public. Fond de plan général de la ville en 1933

Référence du document reproduit :

- **AC Clermont-Ferrand, 1 O 1422, Extension éclairage public, plan 1933**
AC Clermont-Ferrand. 1 O 1422. **Programmes de travaux, emprunts, boulevard Aristide-Briand, 1933-1937.** Extension de l'éclairage public : devis - 1936, plan d'extension 1933
AC Clermont-Ferrand : 1 O 1422

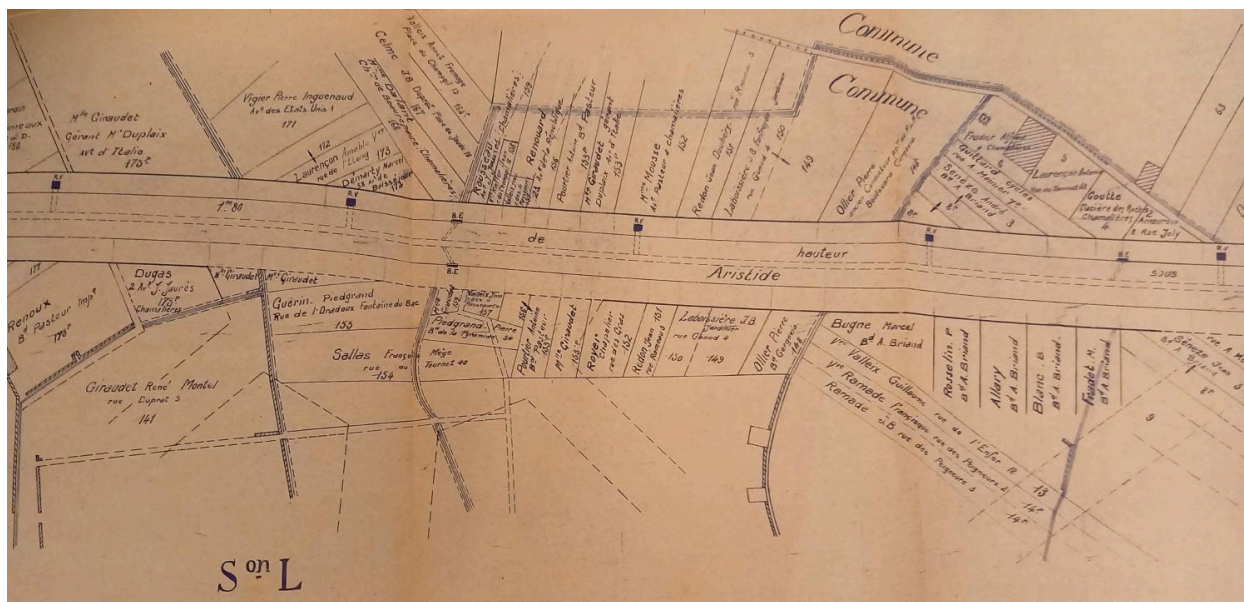
IVR84_20256302472NUCA

Auteur de l'illustration (reproduction) : Félicie Fougère

Auteur du document reproduit : E. Rozier, J. Morel

© Archives communales de Clermont-Ferrand

reproduction soumise à autorisation du titulaire des droits d'exploitation



Plan de la bordure des trottoirs, boulevard Aristide-Briand. Détail: partie centrale

Référence du document reproduit :

- **AC Clermont-Ferrand, 1 O 1587, Etablissement de bordures de trottoirs, boulevard Aristide-Briand, 1936**

AC Clermont-Ferrand, 1 O 1587, **Etablissement de bordures de trottoirs**, boulevard Aristide-Briand-
Déclaration d'utilité publique : délibération du 26 juin 1936, arrêté préfectoral du 6 août 1936. Plan, état de répartition, cahier des charges, détail estimatif, bordereau des prix : 1936
AC Clermont-Ferrand : 1 O 1587

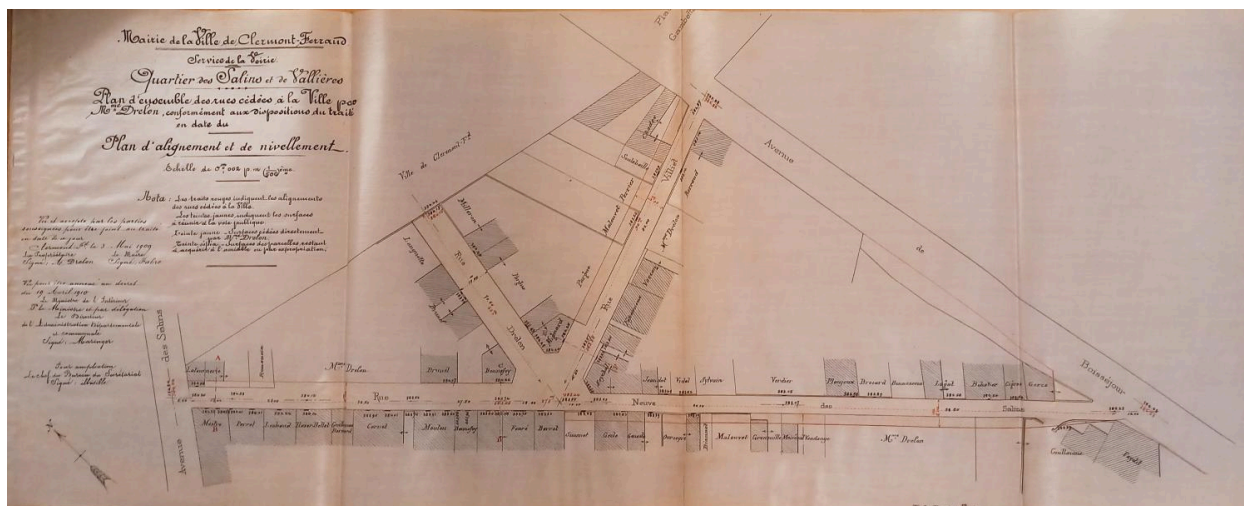
IVR84_20256302400NUCA

Auteur de l'illustration (reproduction) : Félicie Fougère

Auteur du document reproduit : auteur inconnu

© Archives communales de Clermont-Ferrand

reproduction soumise à autorisation du titulaire des droits d'exploitation



Plans des rues cédées à la Ville par Mme Drelon, propriétaire suivant traité du 5 mai 1909

Référence du document reproduit :

- **AC Clermont-Ferrand, 1 O 131, Acquisition: actes administratifs n°891, cession Mme Drelon, 1909**
Rues cédées à la Ville par Mme Drelon, propriétaire suivant traité du 3 mai 1909. Plan parcellaire des immeubles ou portions d'immeubles à acquérir dressé conformément au plan d'alignement et de nivellement approuvé par arrêté préfectoral du 17 décembre 1909 / Ville de Clermont-Ferrand, service de la voirie. Dess. extr de [liasse d'archives] Acquisition: actes administratifs (1909), traité de cession à la ville des rues de Madame Drelon. 5 mai 1909, AC Clermont-Ferrand. Série O : 1 O 224 n°891.
AC Clermont-Ferrand : 1 O 131

IVR84_20256302295NUCA

Auteur de l'illustration (reproduction) : Félicie Fougère

Auteur du document reproduit : Jules Dalechamps

© Archives communales de Clermont-Ferrand

reproduction soumise à autorisation du titulaire des droits d'exploitation



Plan du projet de voirie entre le boulevard Aristide-Briand, le boulevard Pasteur et la rue des Salins

Référence du document reproduit :

- **AC Clermont-Ferrand, 1 O 41, Alignements quartier des Salins, Voies nouvelles, 1923**
AC Clermont-Ferrand. 1 O 41. **Alignements : quartier des Salins, 1924-1950.** Voies nouvelles : rue Boileau, rue Saint-Simon, rue Racine, rue La Rochefoucault, rue La Bruyère, rue Bossuet, rue La Fontaine, rue Corneille, boulevard Ampère [Aristide-Briand], place Danton, place des Dômes, place Galliéni, 1923
AC Clermont-Ferrand : 1 O 41

IVR84_20256302270NUCA

Auteur de l'illustration (reproduction) : Félicie Fougère

Auteur du document reproduit : auteur inconnu

© Archives communales de Clermont-Ferrand

reproduction soumise à autorisation du titulaire des droits d'exploitation



Plan du projet de voirie entre le boulevard Aristide-Briand, le boulevard Pasteur et la rue des Salins. Détail:
modification rue Nadeau et Berlioz

Référence du document reproduit :

- **AC Clermont-Ferrand, 1 O 41, Alignements quartier des Salins, Voies nouvelles, rectificatif 1934**
AC Clermont-Ferrand. 1 O 41. **Alignements : quartier des Salins, 1924-1950.** Voies nouvelles, rectificatif,
rue Nadaud et Berlioz, 1934
AC Clermont-Ferrand : 1 O 41

IVR84_20256302271NUCA

Auteur de l'illustration (reproduction) : Félicie Fougère

Auteur du document reproduit : E. Rozier

© Archives communales de Clermont-Ferrand

reproduction soumise à autorisation du titulaire des droits d'exploitation



Section ouest, débouché sur le boulevard Duclaux

Référence du document reproduit :

- **AC Clermont-Ferrand, 1 O 224, plan expropriations boulevard Sud, 1926**
Plan du calcul des surface dressé en conformité du plan d'alignement approuvé par décision de la commission départementale en date du 18 octobre 1913, boulevard sud (partie comprise entre le Pont de Naud et le boulevard Duclaux, expropriation des immeubles ou parties d'immeuble, droits de toutes natures et servitudes diverses) / Mairie de Clermont-Ferrand, voirie urbaine, Alignements. 0.002 pm. mars 1926. Dess. Extr de [liasse d'archives] "Expropriations: boulevard sud, 1921-1929", AC Clermont-Ferrand, série O : 1 O 224.
AC Clermont-Ferrand : 1 O 224

IVR84_20256300481NUCA

Auteur de l'illustration (reproduction) : Félicie Fougère

Auteur du document reproduit : auteur inconnu

© Archives communales de Clermont-Ferrand

reproduction soumise à autorisation du titulaire des droits d'exploitation



Plan d'aménagement de la bordure des trottoirs des rues Berlioz et Berthollet (1936)

Référence du document reproduit :

- **AC Clermont-Ferrand, 1 O 1587, plan de bordure des trottoirs, rue Berlioz et Berthollet, 1936**
Plan d'établissement des bordures des trottoirs, rues Berlioz et Berthollet / Mairie de Clermont-Ferrand, voirie urbaine, Alignements. 0.001 pm. mars 1926. Dess. Extr de [liasse d'archives] "Etablissement de bordures de trottoirs, 1928-1936, chemise rues Berlioz et Berthollet", AC Clermont-Ferrand, série O : 1 O 1587
AC Clermont-Ferrand : 1 O 1587

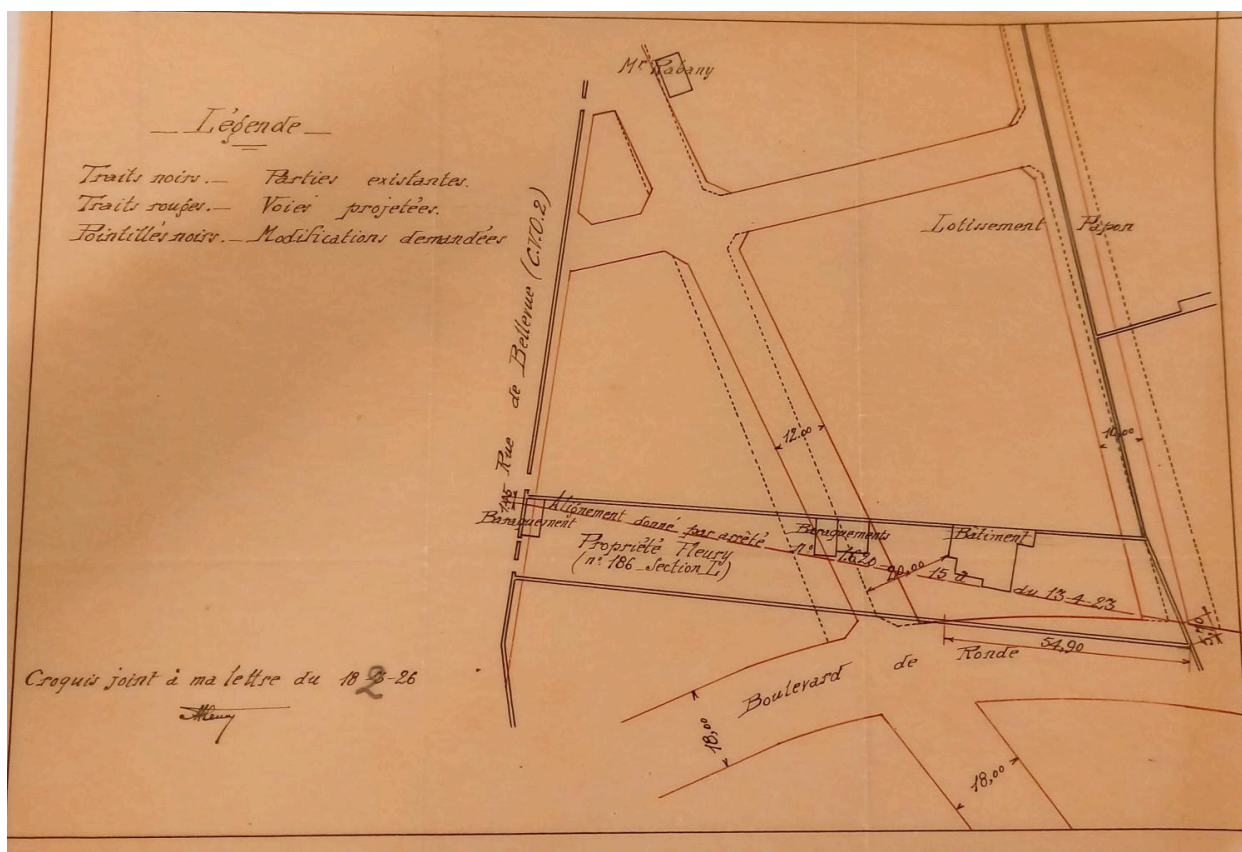
IVR84_20256302292NUCA

Auteur de l'illustration (reproduction) : Félicie Fougère

Auteur du document reproduit : auteur inconnu

© Archives communales de Clermont-Ferrand

reproduction soumise à autorisation du titulaire des droits d'exploitation



Demande de modification de l'alignement de la rue Berlioz par H. Fleury

Référence du document reproduit :

- **AC Clermont-Ferrand, 1 O 37, Alignement: quartier des Ormeaux, rues de Bellevue, Berlioz, Nadaud et Berthollet, 1926**
AC Clermont-Ferrand. Série O : 1 O 37. **Alignement: quartier des Ormeaux, rues de Bellevue, Berlioz, Nadaud et Berthollet.** 1926, 1927 - plan d'alignement : 1926.
AC Clermont-Ferrand : 1 O 37

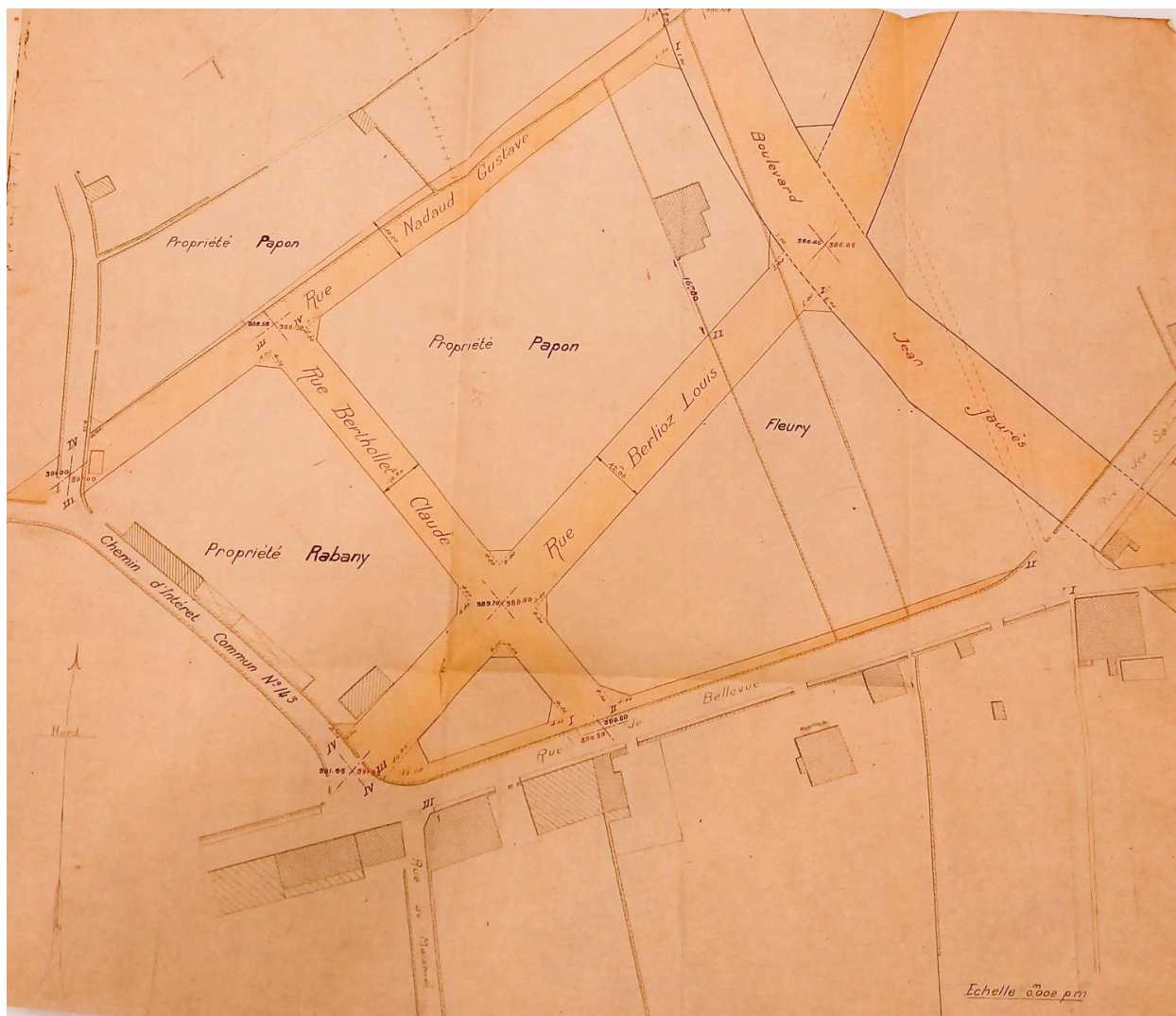
IVR84_20256302293NUCA

Auteur de l'illustration (reproduction) : Félicie Fougère

Auteur du document reproduit : H. Fleury

© Archives communales de Clermont-Ferrand

reproduction soumise à autorisation du titulaire des droits d'exploitation



Quartier de Bellevue. Alignement des rues Berlioz, Nadaud et Berthollet. Redressement de la rue de Bellevue.
Ouverture du boulevard Aristide-Briand

Référence du document reproduit :

- **AC Clermont-Ferrand, 1 O 37, Alignement: quartier des Ormeaux, rues de Bellevue, Berlioz, Nadaud et Berthollet, 1926**
AC Clermont-Ferrand. Série O : 1 O 37. **Alignement: quartier des Ormeaux, rues de Bellevue, Berlioz, Nadaud et Berthollet.** 1926, 1927 - plan d'alignement : 1926.
AC Clermont-Ferrand : 1 O 37

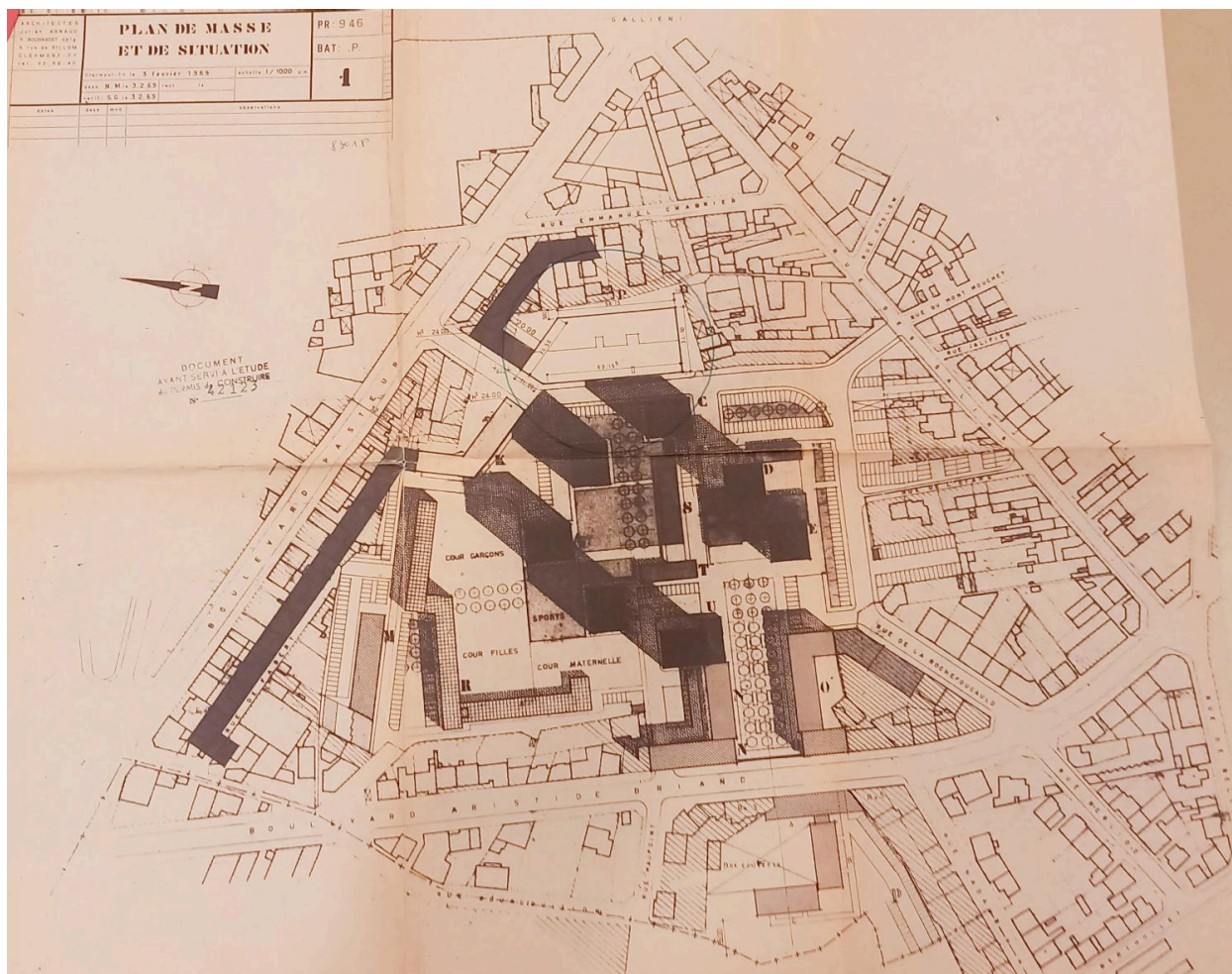
IVR84_20256302294NUCA

Auteur de l'illustration (reproduction) : Félicie Fougère

Auteur du document reproduit : E. Rozier

© Archives communales de Clermont-Ferrand

reproduction soumise à autorisation du titulaire des droits d'exploitation



Plan de masse de l'ensemble concerté Regensburg et plan de situation de garages automobiles

Référence du document reproduit :

- **AC Clermont-Ferrand, PC 8301, demande de permis de construire garages, ensemble Regensburg, 1969**
[Plan de masse de l'ensemble concerté place de Regensburg et plan de situation des garages] / AC
Clermont-Ferrand. Février 1969. Dess. extr. de liasse d'archives. PC 8462.
AC Clermont-Ferrand : PC 8462

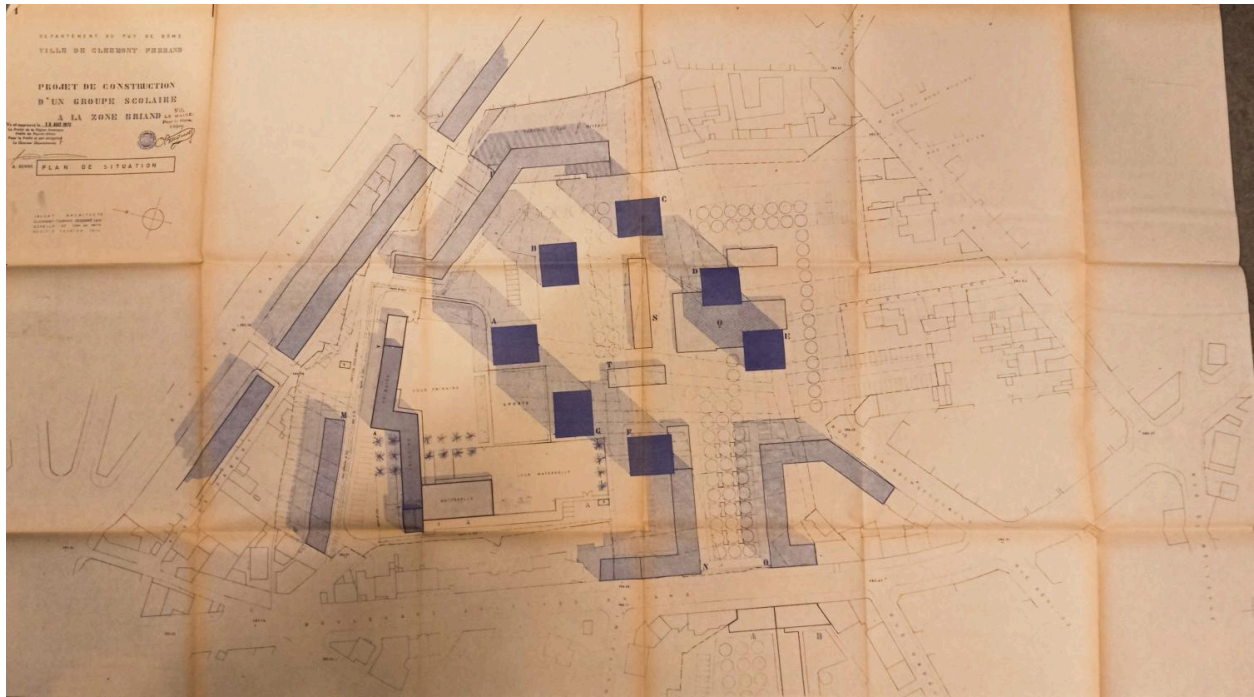
IVR84_20256302273NUCA

Auteur de l'illustration (reproduction) : Félicie Fougère

Auteur du document reproduit : Julien Arnaud, R. Bournadet

© Archives communales de Clermont-Ferrand

reproduction soumise à autorisation du titulaire des droits d'exploitation



Plan de la ZUP Regensburg. Situation du groupe scolaire Aristide-Briand

Référence du document reproduit :

- **AC Clermont-Ferrand, PC 506 W 2, demande de permis de construire groupe scolaire, rue Saint-Simon, 1970**
Plan de situation. Projet de construction d'un groupe scolaire à la zone Briand / Paul Jallat, architecte.
Dess. extr de [liasse d'archives] AC Clermont-Ferrand, PC 506 W 2. Février 1970
AC Clermont-Ferrand : PC 506 W 2

IVR84_20256302360NUCA

Auteur de l'illustration (reproduction) : Félicie Fougère

Auteur du document reproduit : Paul Jallat

© Archives communales de Clermont-Ferrand

reproduction soumise à autorisation du titulaire des droits d'exploitation



Plan de situation du lotissement Lachal. La partie au sud-ouest (à droite) est lotie vers 1932. La partie au nord-est (à gauche) est demandée en 1938 (non aboutie)

Référence du document reproduit :

- **AC Clermont-Ferrand, 2074 W 106, Lotissement Lachal, boulevard Aristide-Briand, 1932-1938**
AC Clermont-Ferrand. 2074 W 106. **Lotissement Lachal, boulevard Aristide-Briand. 1932-1938**
AC Clermont-Ferrand : 2074 W 106

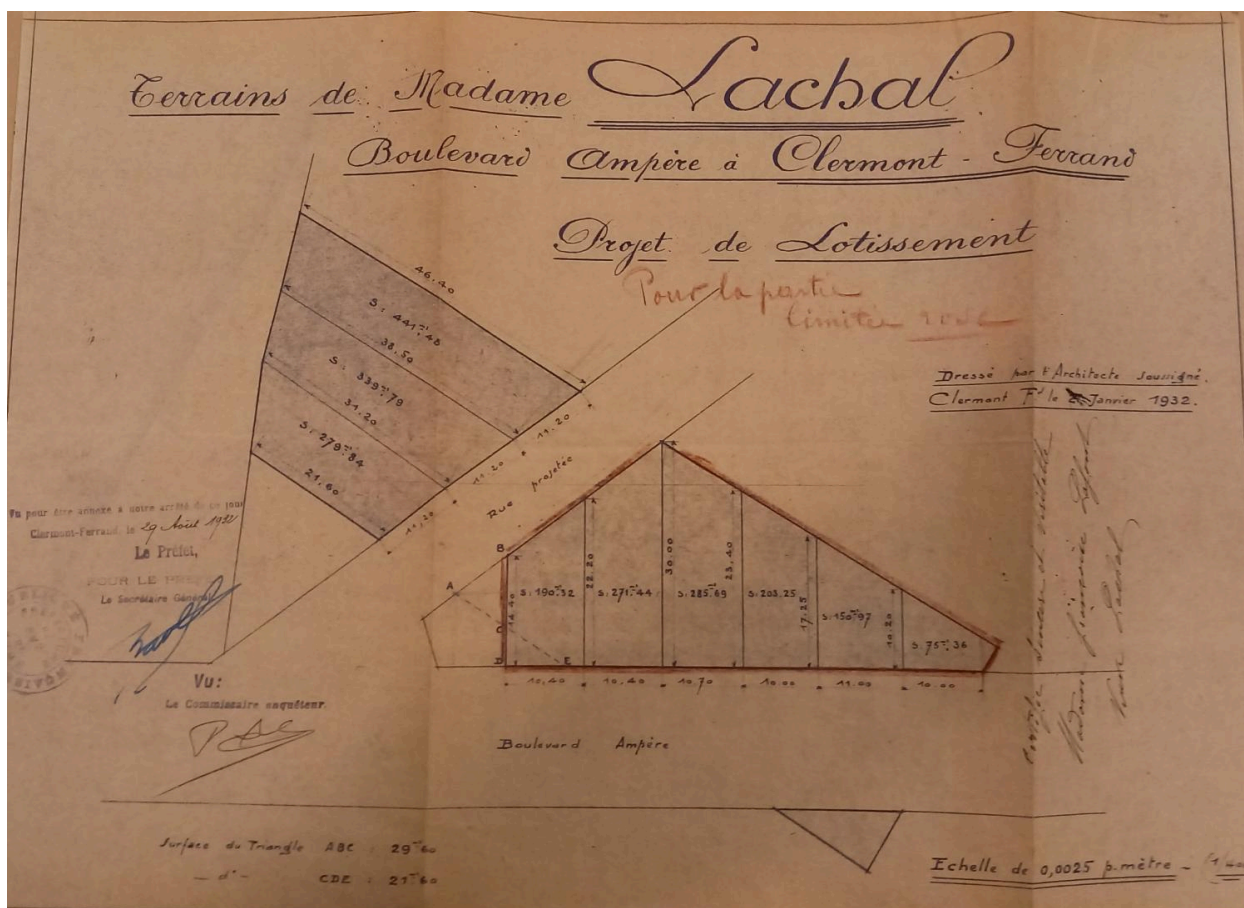
IVR84_20256302281NUCA

Auteur de l'illustration (reproduction) : Félicie Fougère

Auteur du document reproduit : auteur inconnu

© Archives communales de Clermont-Ferrand

reproduction soumise à autorisation du titulaire des droits d'exploitation



Plan de situation du lotissement Lachal. La partie au sud-ouest (à droite du plan) est lotie vers 1932. La partie au nord-est (à gauche du plan) est demandée en 1938 (non aboutie)

Référence du document reproduit :

- **AC Clermont-Ferrand, 2074 W 106, Lotissement Lachal, boulevard Aristide-Briand, 1932-1938**
AC Clermont-Ferrand. 2074 W 106. Lotissement Lachal, boulevard Aristide-Briand. 1932-1938
AC Clermont-Ferrand : 2074 W 106

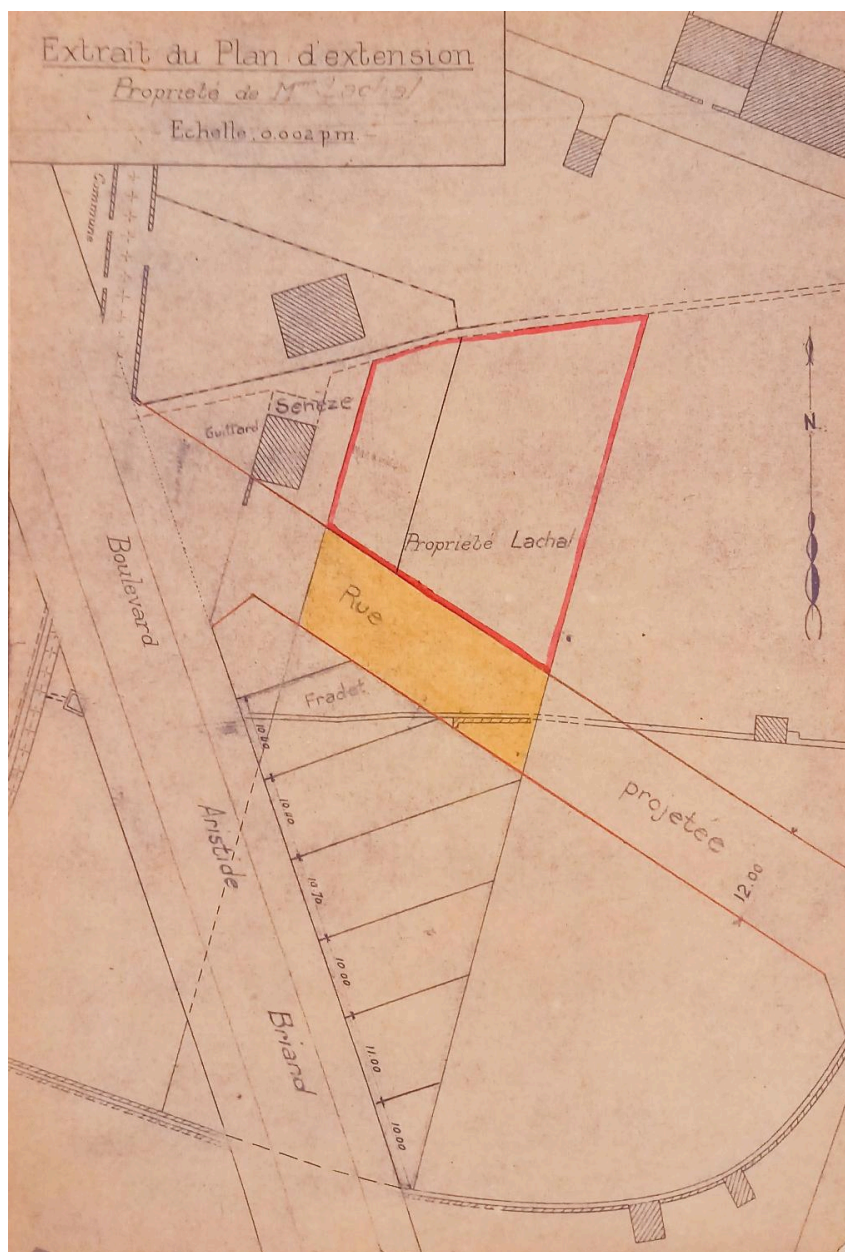
IVR84_20256302282NUCA

Auteur de l'illustration (reproduction) : Félicie Fougère

Auteur du document reproduit : Charles Marc

© Archives communales de Clermont-Ferrand

reproduction soumise à autorisation du titulaire des droits d'exploitation



Plan de situation du lotissement Lachal. La partie au sud-ouest est loti vers 1932. La partie au nord-est est demandée en 1938 (non aboutie)

Référence du document reproduit :

- **AC Clermont-Ferrand, 2074 W 106, Lotissement Lachal, boulevard Aristide-Briand, 1932-1938**
AC Clermont-Ferrand. 2074 W 106. **Lotissement Lachal, boulevard Aristide-Briand. 1932-1938**
AC Clermont-Ferrand : 2074 W 106

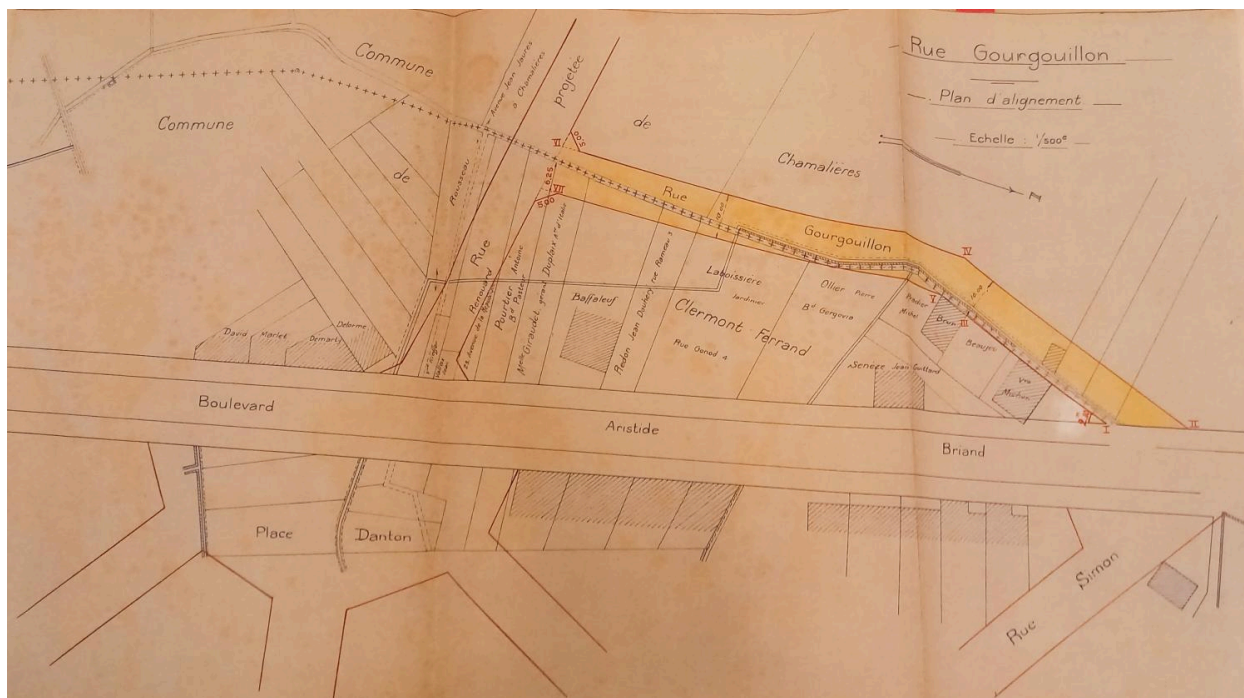
IVR84_20256302280NUCA

Auteur de l'illustration (reproduction) : Félicie Fougère

Auteur du document reproduit : auteur inconnu

© Archives communales de Clermont-Ferrand

reproduction soumise à autorisation du titulaire des droits d'exploitation



Plan d'alignement de la rue Gourguillon (portion à l'ouest du boulevard Aristide-Briand)

Référence du document reproduit :

- **AC Clermont-Ferrand, 1 O 39, Alignements : quartier des Ormeaux (1934-1941). Rue Gourguillon (plan d'alignement : 1939)**
AC Clermont-Ferrand, série O : 1 O 39, **Alignements : quartier des Ormeaux (1934-1941). Rue Gourguillon.** Plan d'alignement : 1939.
AC Clermont-Ferrand : 1 O 39

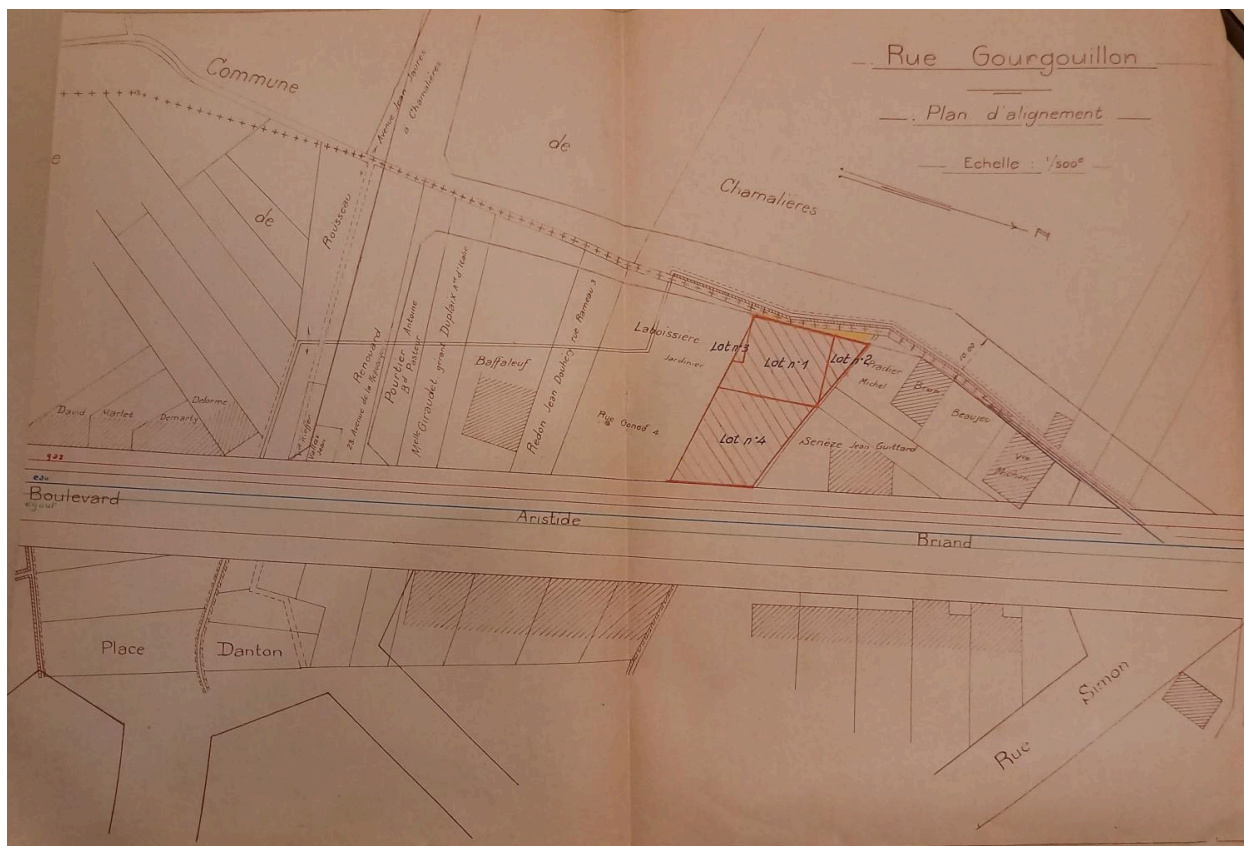
IVR84_20256302397NUCA

Auteur de l'illustration (reproduction) : Félicie Fougère

Auteur du document reproduit : E. Rozier

© Archives communales de Clermont-Ferrand

reproduction soumise à autorisation du titulaire des droits d'exploitation



Plan parcellaire avec implantation du lotissement Vialon

Référence du document reproduit :

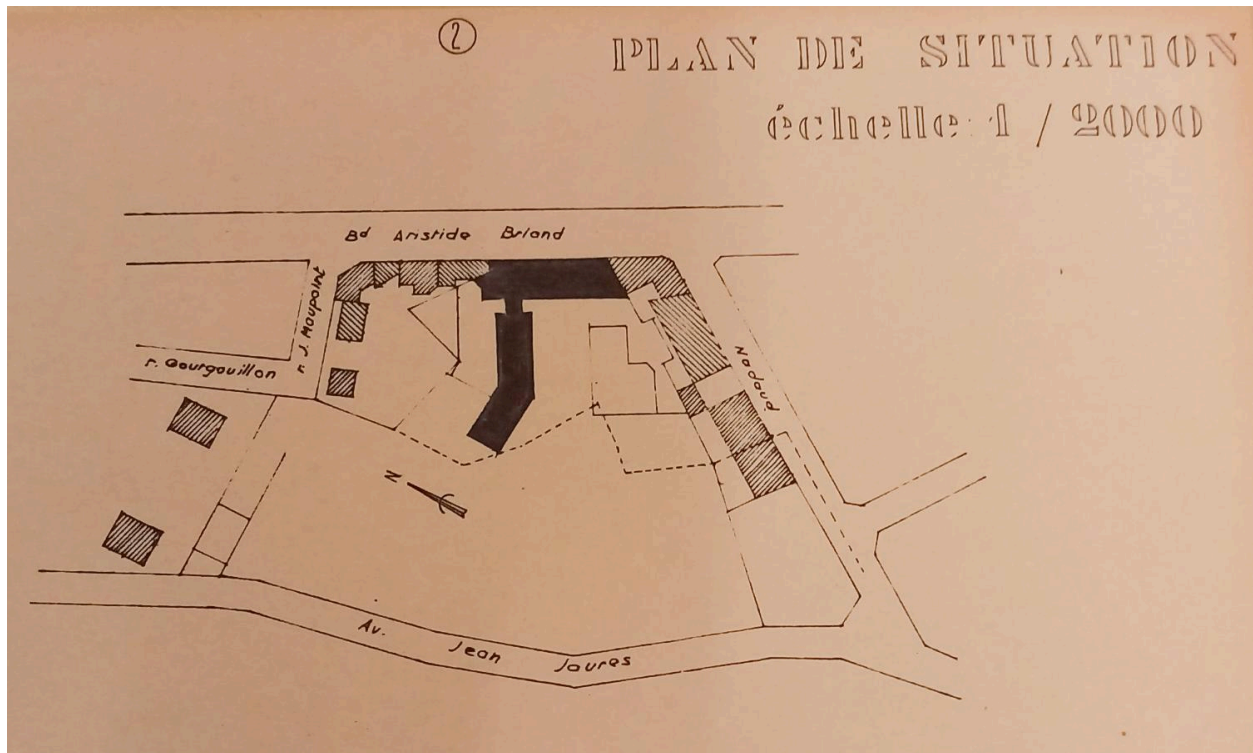
- **AC Clermont-Ferrand, 2074 W 360, Lotissement Vialon, boulevard Aristide-Briand, 1951**
AC Clermont-Ferrand. 2074 W 360. Lotissement Vialon, rue Gourguillon et boulevard Aristide-Briand.
1951
AC Clermont-Ferrand : 2074 W 360

IVR84_20256300806NUCA

Auteur de l'illustration (reproduction) : Félicie Fougère

© Archives communales de Clermont-Ferrand

reproduction soumise à autorisation du titulaire des droits d'exploitation



Plan de situation de la résidence Les Soldanelles

Référence du document reproduit :

- **AC Clermont-Ferrand, PC 8912, demande de permis de construire résidence Les Soldanelles, 54-60 boulevard Aristide-Briand, 1970**
AC Clermont-Ferrand. PC 8912. [Demande de permis de construire résidence Les Soldanelles, 54-60 bis boulevard Aristide-Briand]. 13 novembre 1970.
AC Clermont-Ferrand : PC 8912

IVR84_20256302290NUCA

Auteur de l'illustration (reproduction) : Félicie Fougère

Auteur du document reproduit : Paul Delecambre, Raymond Delecambre

© Archives communales de Clermont-Ferrand

reproduction soumise à autorisation du titulaire des droits d'exploitation



Parcelle avant ouverture du boulevard Aristide-Briand. Au nord-ouest l'imprimerie de la banque de France, à l'est carrefour des boulevards Duclaux, Pasteur et de la rue Eugène-Gilbert.

Référence du document reproduit :

- **Parcelle avant ouverture du boulevard Aristide-Briand, IGN 1928**
[Parcelle avant ouverture du boulevard Aristide-Briand] / IGN, mission n°CCFOA-2341 / 14, réf. CCFOA-2341_1928_CAF_A-234_0014. 1 : 2622. 25 avril 1928. Photogr. pos.
IGN : CCFOA-2341_1928_CAF_A-234_0014

IVR84_20256302266NUC

Auteur de l'illustration (reproduction) : Félicie Fougère

Auteur du document reproduit : auteur inconnu

Date de prise de vue : 1928

© IGN

reproduction soumise à autorisation du titulaire des droits d'exploitation



Emplacement du futur boulevard Aristide-Briand. A l'ouest, l'actuelle avenue Jean-Jaurès, au sud l'actuelle rue de Bellevue, au nord est, l'actuel boulevard Pasteur (fourche avec la rue Eugène-Gilbert)

Référence du document reproduit :

- **Parcellaire avant ouverture du boulevard Aristide-Briand, IGN 1928 (1)**
[Parcellaire avant ouverture du boulevard Aristide-Briand] / IGN, mission n°CCFOA-2341 / 1, réf. CCFOA-2341_1928_CAF_A-234_0001. 1 : 2622. 25 avril 1928. Photogr. pos.
IGN : CCFOA-2341_1928_CAF_A-234_0001

IVR84_20256302265NUC

Auteur de l'illustration (reproduction) : Félicie Fougère

Auteur du document reproduit : auteur inconnu

Date de prise de vue : 1928

© IGN

reproduction soumise à autorisation du titulaire des droits d'exploitation



Boulevard Aristide-Briand. Au nord, l'imprimerie de la banque de France.

Référence du document reproduit :

- **Boulevard Aristide-Briand, extrait IGN 1945**
[**Boulevard Aristide-Briand**] / [extrait d'une vue aérienne] IGN, mission n°3410-0121 / 5006, réf. C3410-0121_1945_CDP229_5006. 1 : 13618. 27 août 1945. Photogr. pos.
IGN : C3410-0121_1945_CDP229_5006

IVR84_20256302267NUC

Auteur de l'illustration (reproduction) : Félicie Fougère

Auteur du document reproduit : auteur inconnu

Date de prise de vue : 1945

© IGN

reproduction soumise à autorisation du titulaire des droits d'exploitation



Ilot de l'ensemble concerté de la place de Regensburg, avant l'aménagement

Référence du document reproduit :

- **Boulevard Aristide-Briand, extrait IGN 1964**
[**Boulevard Aristide-Briand, secteur de l'ensemble concerté de la place de Regensburg**] / [extrait d'une vue aérienne] IGN, mission n°2531-0211 / 5688, réf. C2531-0211_1964_CDP4038_5688. 1 : 8579. 05 juillet 1964. Photogr. pos.
IGN : C2531-0211_1964_CDP4038_5688

IVR84_20256302268NUC

Auteur de l'illustration (reproduction) : Félicie Fougère

Auteur du document reproduit : auteur inconnu

Date de prise de vue : 1964

© IGN

reproduction soumise à autorisation du titulaire des droits d'exploitation



Ilot de l'ensemble concerté de la place de Regensburg, après aménagement

Référence du document reproduit :

- **Boulevard Aristide-Briand, extrait IGN 1972**
[**Boulevard Aristide-Briand, secteur de l'ensemble concerté de la place de Regensburg**] / [extrait d'une
vue aérienne] IGN, mission n°2530-0121 / 709, réf. C2530-0121_1972_CDP6750_0709. 1 : 21185. 01 janvier
1972. Photogr. pos.
IGN : C2530-0121_1972_CDP6750_0709

IVR84_20256302269NUC


Auteur de l'illustration (reproduction) : Félicie Fougère

Auteur du document reproduit : auteur inconnu

Date de prise de vue : 1972

© IGN

reproduction soumise à autorisation du titulaire des droits d'exploitation



Ilot de l'ensemble concerté de la place de Regensburg, après aménagement, et îlot de la résidence les Soldanelles en cours d'aménagement

IVR84_20256302388NUC

Auteur de l'illustration (reproduction) : Félicie Fougère

Auteur du document reproduit : auteur inconnu

Date de prise de vue : 1974

© IGN

reproduction soumise à autorisation du titulaire des droits d'exploitation



Immeubles du boulevard Aristide-Briand. Courbe entre la rue Berlioz et la rue des Salins.

IVR84_20256300382NUCA

Auteur de l'illustration : François-Nicolas L'Hardy

© Fonds privé

reproduction soumise à autorisation du titulaire des droits d'exploitation



Carrefour de la rue de la Rochefoucault et du boulevard Aristide-Briand

IVR84_20236300392NUC4A

Auteur de l'illustration : Christian Parisey

© Région Auvergne-Rhône-Alpes, Inventaire général du patrimoine culturel
communication libre, reproduction soumise à autorisation



Façades sur la rue de La-Rochefoucault

IVR84_20256302299NUCA

Auteur de l'illustration : Félicie Fougère

© Région Auvergne-Rhône-Alpes, Inventaire général du patrimoine culturel
communication libre, reproduction soumise à autorisation



Perspective de la rue Gustave-Nadaud sur le puy de Gravenoire

IVR84_20256300381NUCA

Auteur de l'illustration : François-Nicolas L'Hardy

© Fonds privé

reproduction soumise à autorisation du titulaire des droits d'exploitation



Perspective de la rue Gustave-Nadaud sur le puy de Gravenoire

IVR84_20256300387NUCA

Auteur de l'illustration : François-Nicolas L'Hardy

© Fonds privé

reproduction soumise à autorisation du titulaire des droits d'exploitation



Façades sur le boulevard Aristide-Briand

IVR84_20256300791NUCA

Auteur de l'illustration : Félicie Fougère

© Région Auvergne-Rhône-Alpes, Inventaire général du patrimoine culturel
communication libre, reproduction soumise à autorisation



Discontinuité d'alignement

IVR84_20236300388NUC4A

Auteur de l'illustration : Christian Parisey

© Région Auvergne-Rhône-Alpes, Inventaire général du patrimoine culturel
communication libre, reproduction soumise à autorisation



Elévation postérieures

IVR84_20256300634NUCA

Auteur de l'illustration : Félicie Fougère

© Région Auvergne-Rhône-Alpes, Inventaire général du patrimoine culturel
communication libre, reproduction soumise à autorisation



Passage en rez-de-chaussée menant de la place Regensburg au boulevard Aristide-Briand

IVR84_20256302284NUCA

Auteur de l'illustration : Félicie Fougère

© Région Auvergne-Rhône-Alpes, Inventaire général du patrimoine culturel
communication libre, reproduction soumise à autorisation



Angle d'un immeuble de la ZUP Regensburg et façades de la résidence Les Soldanelles sur le boulevard Aristide-Briand. Entre Regensburg et la rue Nadaud.

IVR84_20256300732NUCA

Auteur de l'illustration : Félicie Fougère

© Région Auvergne-Rhône-Alpes, Inventaire général du patrimoine culturel
communication libre, reproduction soumise à autorisation



Allée piétonne menant du boulevard Aristide-Briand à la place de Regensburg. Façade au nord-est

IVR84_20256302287NUCA

Auteur de l'illustration : Félicie Fougère

© Région Auvergne-Rhône-Alpes, Inventaire général du patrimoine culturel
communication libre, reproduction soumise à autorisation



Allée piétonne menant du boulevard Aristide-Briand à la place de Regensburg. Façade au sud-ouest

IVR84_20256302288NUCA

Auteur de l'illustration : Félicie Fougère

© Région Auvergne-Rhône-Alpes, Inventaire général du patrimoine culturel
communication libre, reproduction soumise à autorisation



Immeubles autour de la place de Regensburg lors des travaux paysagers de 2025

IVR84_20256302283NUCA

Auteur de l'illustration : Félicie Fougère

© Région Auvergne-Rhône-Alpes, Inventaire général du patrimoine culturel
communication libre, reproduction soumise à autorisation



Passage en rez-de-chaussée menant du boulevard Aristide-Briand à la place de Regensburg

IVR84_20256302286NUCA

Auteur de l'illustration : Félicie Fougère

© Région Auvergne-Rhône-Alpes, Inventaire général du patrimoine culturel
communication libre, reproduction soumise à autorisation



Passage en rez-de-chaussée menant du boulevard Aristide-Briand à la place de Regensburg

IVR84_20256302285NUCA

Auteur de l'illustration : Félicie Fougère

© Région Auvergne-Rhône-Alpes, Inventaire général du patrimoine culturel
communication libre, reproduction soumise à autorisation



Façades sur le boulevard Aristide-Briand

IVR84_20256300595NUCA

Auteur de l'illustration : Félicie Fougère

© Région Auvergne-Rhône-Alpes, Inventaire général du patrimoine culturel
communication libre, reproduction soumise à autorisation




Elévation postérieure et façade sur cour

IVR84_20256302291NUCA

Auteur de l'illustration : Félicie Fougère

© Région Auvergne-Rhône-Alpes, Inventaire général du patrimoine culturel
communication libre, reproduction soumise à autorisation



Elévations aveugles, façade postérieure

IVR84_20236300383NUC4A

Auteur de l'illustration : Christian Parisey

© Région Auvergne-Rhône-Alpes, Inventaire général du patrimoine culturel
communication libre, reproduction soumise à autorisation



Rupture d'alignement, mur d'héberge et pignon d'alignement

IVR84_20236300384NUC4A

Auteur de l'illustration : Christian Parisey

© Région Auvergne-Rhône-Alpes, Inventaire général du patrimoine culturel
communication libre, reproduction soumise à autorisation



Façade sur le boulevard Aristide-Briand

IVR84_20256302381NUCA

Auteur de l'illustration : Félicie Fougère

© Région Auvergne-Rhône-Alpes, Inventaire général du patrimoine culturel
communication libre, reproduction soumise à autorisation



Elévation postérieure

IVR84_20256302383NUCA

Auteur de l'illustration : Félicie Fougère

© Région Auvergne-Rhône-Alpes, Inventaire général du patrimoine culturel
communication libre, reproduction soumise à autorisation



Façades sur le boulevard Aristide-Briand

IVR84_20256300682NUCA

Auteur de l'illustration : Félicie Fougère

© Région Auvergne-Rhône-Alpes, Inventaire général du patrimoine culturel
communication libre, reproduction soumise à autorisation



Façades sur le boulevard Aristide-Briand

IVR84_20256302374NUCA

Auteur de l'illustration : Félicie Fougère

© Région Auvergne-Rhône-Alpes, Inventaire général du patrimoine culturel
communication libre, reproduction soumise à autorisation



Façades sur le boulevard Aristide-Briand

IVR84_20256302369NUCA

Auteur de l'illustration : Félicie Fougère

© Région Auvergne-Rhône-Alpes, Inventaire général du patrimoine culturel
communication libre, reproduction soumise à autorisation



Rupture d'échelle et élévation aveugle

IVR84_20236300381NUC4A

Auteur de l'illustration : Christian Parisey

© Région Auvergne-Rhône-Alpes, Inventaire général du patrimoine culturel
communication libre, reproduction soumise à autorisation



Façade sur le carrefour des boulevards Aristide-Briand et Duclaux, angle sur la rue Gourgouillon

IVR84_20256302351NUCA

Auteur de l'illustration : Félicie Fougère

© Région Auvergne-Rhône-Alpes, Inventaire général du patrimoine culturel
communication libre, reproduction soumise à autorisation



Immeuble à l'angle du boulevard Aristide-Briand et de la rue de La-Rochefoucault

IVR84_20256302603NUCA

Auteur de l'illustration : Michel Pérès

© Région Auvergne-Rhône-Alpes, Inventaire général du patrimoine culturel
communication libre, reproduction soumise à autorisation



Façades sur le boulevard Aristide-Briand

IVR84_20256302555NUCA

Auteur de l'illustration : Michel Pérès

© Région Auvergne-Rhône-Alpes, Inventaire général du patrimoine culturel
communication libre, reproduction soumise à autorisation



Façades sur le boulevard Aristide-Briand

IVR84_20256302600NUCA

Auteur de l'illustration : Michel Pérès

© Région Auvergne-Rhône-Alpes, Inventaire général du patrimoine culturel
communication libre, reproduction soumise à autorisation



Elévation latérale aveugle et façade sur le boulevard Aristide-Briand

IVR84_20256302571NUCA

Auteur de l'illustration : Michel Pérès

© Région Auvergne-Rhône-Alpes, Inventaire général du patrimoine culturel
communication libre, reproduction soumise à autorisation



Façades sur le boulevard Aristide-Briand

IVR84_20256302576NUCA

Auteur de l'illustration : Michel Pérès

© Région Auvergne-Rhône-Alpes, Inventaire général du patrimoine culturel
communication libre, reproduction soumise à autorisation



Façades sur le boulevard Aristide-Briand

IVR84_20256302583NUCA

Auteur de l'illustration : Michel Pérès

© Région Auvergne-Rhône-Alpes, Inventaire général du patrimoine culturel
communication libre, reproduction soumise à autorisation



Façades à l'angle de la rue Jean-Maupoint et du boulevard Aristide-Briand

IVR84_20256302585NUCA

Auteur de l'illustration : Michel Pérès

© Région Auvergne-Rhône-Alpes, Inventaire général du patrimoine culturel
communication libre, reproduction soumise à autorisation



Façades sur le boulevard Aristide-Briand

IVR84_20256302592NUCA

Auteur de l'illustration : Michel Pérès

© Région Auvergne-Rhône-Alpes, Inventaire général du patrimoine culturel
communication libre, reproduction soumise à autorisation



Angle de la rue de La-Rochefoucault et du boulevard Aristide-Briand

IVR84_20256302567NUCA

Auteur de l'illustration : Michel Pérès

© Région Auvergne-Rhône-Alpes, Inventaire général du patrimoine culturel
communication libre, reproduction soumise à autorisation