Rhône-Alpes, Drôme
Barret-de-Lioure
le Génisseau

Entrepôt agricole n° 3

Références du dossier

Numéro de dossier : IA26000464
Date de l'enquête initiale : 2016
Date(s) de rédaction : 2016
Cadre de l'étude : inventaire topographique Inventaire du Parc naturel régional des Baronnies provençales
Degré d'étude : étudié

Désignation

Dénomination : entrepôt agricole

Compléments de localisation

Milieu d'implantation : isolé
Références cadastrales : 1987, B2, non cadastré (479) ; 2016, B2, non cadastré (479)

Historique

Ce bâtiment ne figure pas sur les plans cadastraux ancien ni actuel. Sur le plan cadastral de 1813, cet emplacement fait partie d'une parcelle mentionnée comme « *pré* » à l'état des sections cadastrales de 1824.
La construction du bâtiment ne paraît pas antérieure à la seconde moitié du 19e siècle.
On remarque que la maçonnerie remploie plusieurs éléments lapidaires d'encadrement. Il s'agit notamment de claveaux rainurés, datant possiblement de la période médiévale, mais également d'éléments plus récents.
Le toit a été refait et légèrement surélevé à la fin du 20e siècle.

Période(s) principale(s) : 2e moitié 19e siècle

Description

Ce bâtiment est isolé à approximativement 500 mètres au sud-est du village de Barret-de-Lioure, à une altitude d'environ 920 mètres. Situé un peu en contrebas de la source du Génisseau, il est adossé parallèlement au sens de la pente.
Il comporte un unique étage de soubassement pouvant servir de remise et d'étable, accessible par une porte piétonne, ouverte dans le pignon sud, et éclairé par un jour ouvert dans le mur oriental.
Il est construit en maçonnerie de moellons calcaires et de brèche calcaire, avec des chaînes d'angles en pierres de taille calcaire (pour partie en remploi) et en gros moellons équarris. Les élévations conservent un enduit rustique. Les encadrements des ouvertures sont façonnés au mortier de gypse, avec un linteau droit monoxyle pour la porte, et monolithe pour le jour.
Trois claveaux en pierre de taille de tuf sont présents en remploi dans la maçonnerie : un sur le parement intérieur du pignon nord, un sur le parement extérieur du pignon nord, et un placé en évidence au sommet du parement extérieur du pignon sud. Ces claveaux sont en pierre de taille de tuf, et ils paraissent appartenir à un encadrement en arc plein-cintre. Ils sont extradossés, et possèdent un décor de deux sillons parallèles rapprochés.
D'autres éléments en pierre de taille de tuf sont en remploi dans le parement extérieur de l'élévation est, dont un élément de piédroit feuilluré (même provenance que les claveaux, ou plus récent ?).
La charpente est à pannes et le toit à longs pans est couvert en tuile creuse.
Le bâtiment est flanqué de deux grands tilleuls.

Eléments descriptifs

Matériau(x) du gros-oeuvre, mise en oeuvre et revêtement : calcaire, moellon, enduit
Matériau(x) de couverture : tuile creuse
Étage(s) ou vaisseau(x) : étage de soubassement
Type(s) de couverture : toit à longs pans

Typologies et état de conservation

Typologies : 2.3 : entrepôt agricole multifonctionnel : polyvalent sans fenil

Statut, intérêt et protection

Statut de la propriété : propriété privée

Références documentaires

Documents d'archive

- **AD Drôme. série 3 P : 3276. Etat des sections du cadastre de Barret-de-Lioure, 1824.**
AD Drôme. série 3 P : 3276. Etat des sections du cadastre de Barret-de-Lioure, 1824.
Section B.
AD Drôme : 3 P 176

Documents figurés

- **AD Drôme. série 3 P : 3276. Plan cadastral de la commune de Barret-de-Lioure, 1813.**
AD Drôme. série 3 P : 3276. Plan cadastral de la commune de Barret-de-Lioure, 1813.
Section B2.
AD Drôme : 3 p 3276

Illustrations

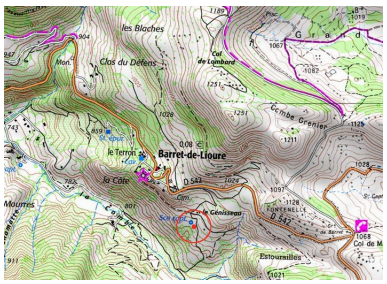

Localisation sur la carte IGN au 1/25 000e.
Phot. Alexeï Laurent
IVR84_20162600387NUDA

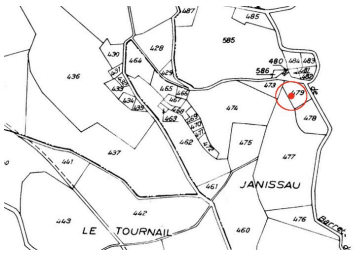

Localisation sur le plan cadastral de 2016.
Phot. Alexeï Laurent
IVR84_20162600388NUDA

Vue de situation prise du sud-est.
Phot. Alexeï Laurent
IVR84_20162600376NUCA

Pignon sud.
Phot. Alexeï Laurent
IVR84_20162600377NUCA

Pignon sud, claveau en pierre de taille de tuf, décoré, en remploi.
Phot. Alexeï Laurent
IVR84_20162600378NUCA

Elévation ouest.
Phot. Alexeï Laurent
IVR84_20162600379NUCA

Vue d'ensemble prise du nord-ouest.
Phot. Alexeï Laurent
IVR84_20162600380NUCA

Pignon nord.
Phot. Alexeï Laurent
IVR84_20162600381NUCA

Pignon nord, claveau en pierre de taille de tuf, décoré, en remploi.
Phot. Alexeï Laurent
IVR84_20162600382NUCA

Vue d'ensemble prise du nord-est.
Phot. Alexeï Laurent
IVR84_20162600383NUCA

Vue d'ensemble prise du sud-est.
Phot. Alexeï Laurent
IVR84_20162600384NUCA

Elévation est, partie sud.
Eléments d'encadrement en pierre de taille de tuf, en remploi.
Phot. Alexeï Laurent
IVR84_20162600385NUCA

Elévation est, jour occulté par un contrevent en planche.
Phot. Alexeï Laurent
IVR84_20162600386NUCA

Dossiers liés

Dossiers de synthèse :
Présentation de la commune de Barret-de-Lioure (IA26000445) Rhône-Alpes, Drôme, Barret-de-Lioure

Les entrepôts agricoles de Barret-de-Lioure (IA26000487) Rhône-Alpes, Drôme, Barret-de-Lioure
Oeuvre(s) contenue(s) :

Auteur(s) du dossier : Alexeï Laurent
Copyright(s) : © Parc naturel régional des Baronnies provençales ; © Région Auvergne-Rhône-Alpes, Inventaire général du patrimoine culturel

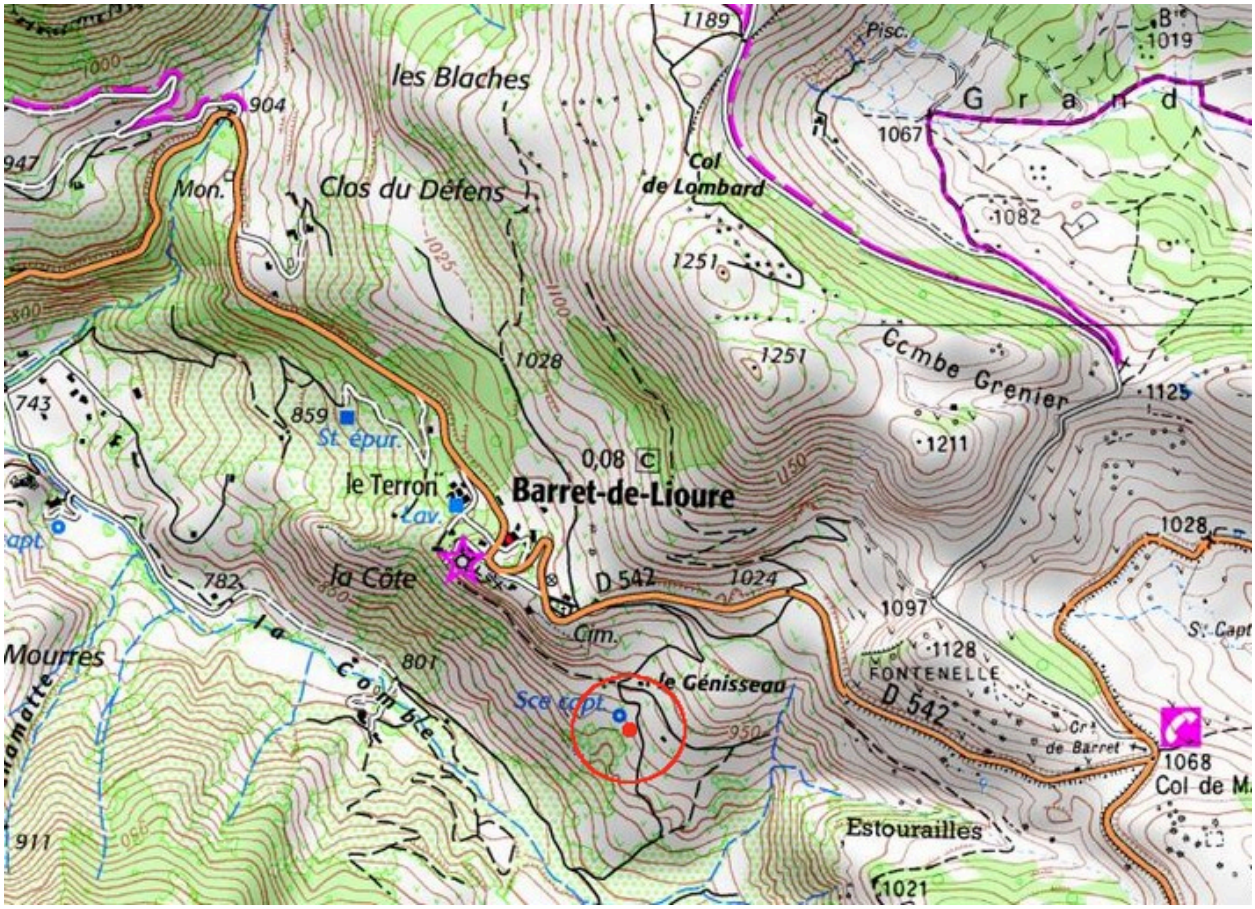

Localisation sur la carte IGN au 1/25 000e.

IVR84_20162600387NUDA
Auteur de l'illustration : Alexeï Laurent
Date de prise de vue : 2016
© Parc naturel régional des Baronnies provençales ; © Région Auvergne-Rhône-Alpes, Inventaire général du patrimoine culturel
reproduction soumise à autorisation du titulaire des droits d'exploitation

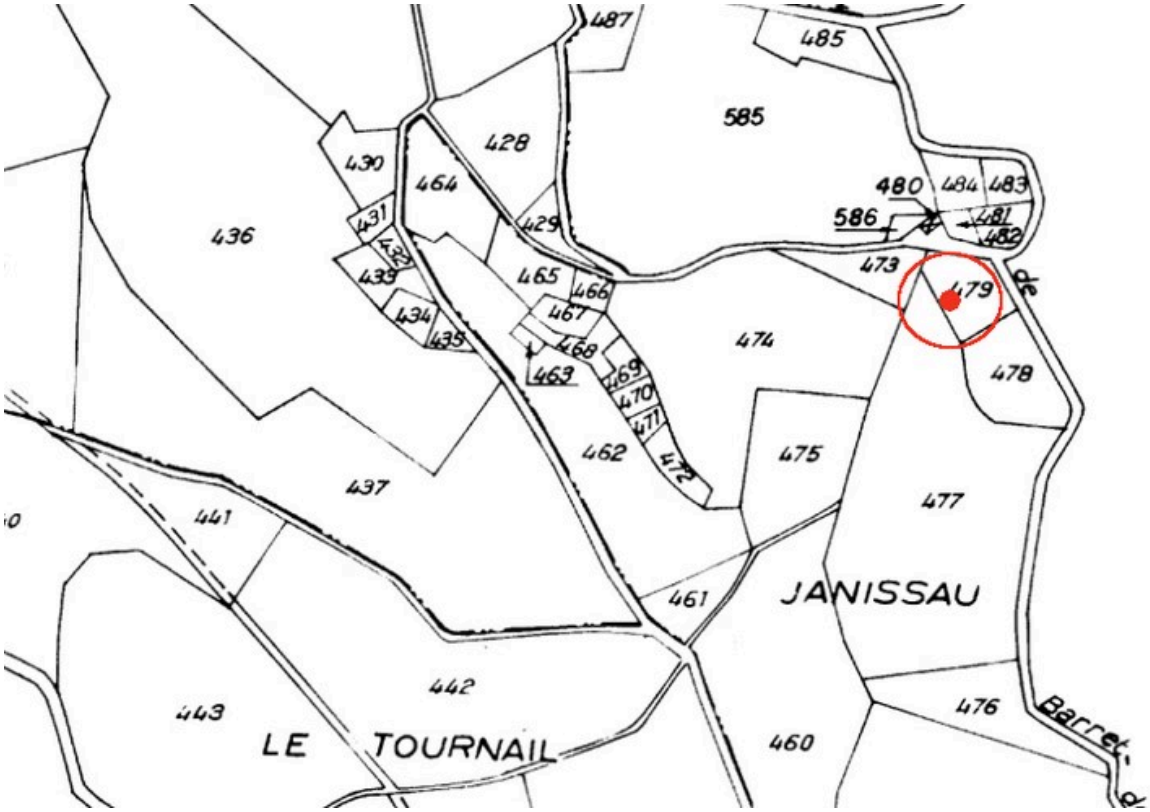

Localisation sur le plan cadastral de 2016.

IVR84_20162600388NUDA
Auteur de l'illustration : Alexeï Laurent
Date de prise de vue : 2016
© Parc naturel régional des Baronnies provençales ; © Région Auvergne-Rhône-Alpes, Inventaire général du patrimoine culturel
reproduction soumise à autorisation du titulaire des droits d'exploitation

Vue de situation prise du sud-est.

IVR84_20162600376NUCA
Auteur de l'illustration : Alexeï Laurent
Date de prise de vue : 2016
© Parc naturel régional des Baronnies provençales ; © Région Auvergne-Rhône-Alpes, Inventaire général du patrimoine culturel
reproduction soumise à autorisation du titulaire des droits d'exploitation

Pignon sud.

IVR84_20162600377NUCA
Auteur de l'illustration : Alexeï Laurent
Date de prise de vue : 2016
© Parc naturel régional des Baronnies provençales ; © Région Auvergne-Rhône-Alpes, Inventaire général du patrimoine culturel
reproduction soumise à autorisation du titulaire des droits d'exploitation

Pignon sud, claveau en pierre de taille de tuf, décoré, en remploi.

IVR84_20162600378NUCA
Auteur de l'illustration : Alexeï Laurent
Date de prise de vue : 2016
© Parc naturel régional des Baronnies provençales ; © Région Auvergne-Rhône-Alpes, Inventaire général du patrimoine culturel
reproduction soumise à autorisation du titulaire des droits d'exploitation

Elévation ouest.

IVR84_20162600379NUCA
Auteur de l'illustration : Alexeï Laurent
Date de prise de vue : 2016
© Parc naturel régional des Baronnies provençales ; © Région Auvergne-Rhône-Alpes, Inventaire général du patrimoine culturel
reproduction soumise à autorisation du titulaire des droits d'exploitation

Vue d'ensemble prise du nord-ouest.

IVR84_20162600380NUCA
Auteur de l'illustration : Alexeï Laurent
Date de prise de vue : 2016
© Parc naturel régional des Baronnies provençales ; © Région Auvergne-Rhône-Alpes, Inventaire général du patrimoine culturel
reproduction soumise à autorisation du titulaire des droits d'exploitation

Pignon nord.

IVR84_20162600381NUCA
Auteur de l'illustration : Alexeï Laurent
Date de prise de vue : 2016
© Parc naturel régional des Baronnies provençales ; © Région Auvergne-Rhône-Alpes, Inventaire général du patrimoine culturel
reproduction soumise à autorisation du titulaire des droits d'exploitation

Pignon nord, claveau en pierre de taille de tuf, décoré, en remploi.

IVR84_20162600382NUCA
Auteur de l'illustration : Alexeï Laurent
Date de prise de vue : 2016
© Parc naturel régional des Baronnies provençales ; © Région Auvergne-Rhône-Alpes, Inventaire général du patrimoine culturel
reproduction soumise à autorisation du titulaire des droits d'exploitation

Vue d'ensemble prise du nord-est.

IVR84_20162600383NUCA
Auteur de l'illustration : Alexeï Laurent
Date de prise de vue : 2016
© Parc naturel régional des Baronnies provençales ; © Région Auvergne-Rhône-Alpes, Inventaire général du patrimoine culturel
reproduction soumise à autorisation du titulaire des droits d'exploitation

Vue d'ensemble prise du sud-est.

IVR84_20162600384NUCA
Auteur de l'illustration : Alexeï Laurent
Date de prise de vue : 2016
© Parc naturel régional des Baronnies provençales ; © Région Auvergne-Rhône-Alpes, Inventaire général du patrimoine culturel
reproduction soumise à autorisation du titulaire des droits d'exploitation

Elévation est, partie sud. Eléments d'encadrement en pierre de taille de tuf, en remploi.

IVR84_20162600385NUCA
Auteur de l'illustration : Alexeï Laurent
Date de prise de vue : 2016
© Parc naturel régional des Baronnies provençales ; © Région Auvergne-Rhône-Alpes, Inventaire général du patrimoine culturel
reproduction soumise à autorisation du titulaire des droits d'exploitation

Elévation est, jour occulté par un contrevent en planche.

IVR84_20162600386NUCA
Auteur de l'illustration : Alexeï Laurent
Date de prise de vue : 2016
© Parc naturel régional des Baronnies provençales ; © Région Auvergne-Rhône-Alpes, Inventaire général du patrimoine culturel
reproduction soumise à autorisation du titulaire des droits d'exploitation