Rhône-Alpes, Loire
Montbrison
11 rue Saint-Jean

Maison

Références du dossier

Numéro de dossier : IA42001971
Date de l'enquête initiale : 2007
Date(s) de rédaction : 2012
Cadre de l'étude : inventaire topographique
Degré d'étude : repéré

Désignation

Dénomination : maison
Parties constituantes non étudiées : cour, boutique

Compléments de localisation

Milieu d'implantation : en ville
Références cadastrales : 1809, E, 701 ; 1986, BK, 185

Historique

Cette maison, installée sur une petite parcelle, figure sur le plan des maisons et jardins du secteur Simon Boyer, en 1777, et sur le plan de la Traversée de Montbrison, de 1780. Construite en "bon pisé" et à 2 étages, elle appartient au Sr Gazot. L´élévation sur cour conserve des baies en arc segmentaire de la fin du 18e siècle ou du début du 19e siècle tandis que l´élévation sur rue montre une élévation de la 2e moitié du 19e siècle ; élévation probablement modifiée, comme des maisons qui lui sont mitoyennes, au moment de l´élargissement de la rue Saint-Jean, à partir de 1865.

Période(s) principale(s) : limite 18e siècle 19e siècle, 2e moitié 19e siècle

Description

L'accès à l'habitation se fait par la boutique qui occupe tout le rez-de-chaussée. Maison d'une seule travée.

Eléments descriptifs

Matériau(x) du gros-oeuvre, mise en oeuvre et revêtement : granite ; enduit ; moellon
Matériau(x) de couverture : tuile creuse
Étage(s) ou vaisseau(x) : sous-sol, rez-de-chaussée, 2 étages carrés, étage en surcroît
Élévations extérieures : élévation à travées
Type(s) de couverture : toit à longs pans

Typologies et état de conservation

Typologies : maison de type 1: module de base de l'habitation urbaine
État de conservation : état moyen, remanié

Statut, intérêt et protection

Statut de la propriété : propriété privée

Références documentaires

Documents figurés

- **En la ville de Montbrison. Rue Simon Boyer. Plans des maisons et jardins. Par nous paraphé ne**
  En la ville de Montbrison. Rue Simon Boyer. Plans des maisons et jardins. Par nous paraphé ne varietur, ce trente un may mil sept cents soixante et dix sept, Matthieu expert, (s.l.). Papier en 3 feuilles, encre et lavis. Ech. 110 pieds de Roi, 93,5 x 42 cm, plan. (A. Diana, Montbrison : série C géo 149-1)

- **Généralité de Lyon - Département de la Loire. Traversée de Montbrison pour la route de Lyon en**
  Généralité de Lyon - Département de la Loire. Traversée de Montbrison pour la route de Lyon en Auvergne n° 8 en celle de Roanne en Languedoc n° 11. Encre, lavis. Approuvé à l'assemblée des Ponts et Chaussées conformément à la lettre de M de Cotte 1780. D'après l'état envoyé le 28 pluviôse an 6 [16 février 1798] par le Ministre de l'Intérieur pour l'établissement des barrières ; la classification de routes de ce département a été changée presque en entier. La route de Roanne en Languedoc n° 11 de l'itinéraire de la ci-devant Généralité de Lyon est partagée en deux routes dans le nouveau ; la 1ère de St Etienne à Montbrison 2e classe n° 2 et la 2me de Roanne à Montbrison 3e classe n°1. Et la route de Lyon en Auvergne n°8 de l'ancien itinéraire se trouve actuellement sous le n° 5 de la 2me classe et sous le nom de route de Clermont à Lyon par Ambert et Montbrison. À Montbrison le 23 nivôse an 7 [12 janvier 1799]. L'ingénieur en chef du département de la Loire. [signature illisible]. Nota. La route a été ouverte dans cette partie [.] de l'axe prolongée de la rue St Jean. C'est sans doute [.] d'après des projets approuvés depuis l'année 1780 V.S. [vieux style]. [.] ils ne sont pas à la disposition de l'ingénieur en chef [.] département de la Loire. (A. Diana, Montbrison : série C géo 143, feuilles A à O, photocopies)

- **Département de la Loire. Arrondissement de Montbrison. Canton de Montbrison. Commune de Montbrison.**
  Département de la Loire. Arrondissement de Montbrison. Canton de Montbrison. Commune de Montbrison. Parcellaire de 1809. Section E dite de la ville. Reboul, géomètre, Montbrison, 1809. Papier, encre brune, lavis bleu. Ech. 1/1250e. (AC Montbrison)

Illustrations

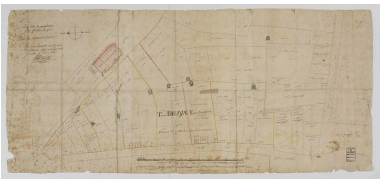

Plan des maisons et jardins, rue Simon Boyer en 1777. (A. Diana, Montbrison). Plan, 1777 B Diana Montbrison. C géo 149 (1) Phot. Eric Dessert IVR82_20064200857NUCA

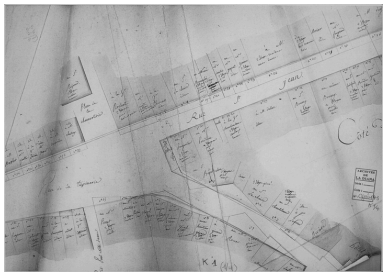

Plan de la Traversée de Montbrison en 1780, détail, feuille K-1 : n° 22 rue Saint-Jean. plan de 1780, photocopie B Diana Montbrison. C Géo 143 Phot. Eric Dessert IVR82_20084200307NUC

Extrait du plan cadastral de 1809, parcelle E 701 Dess. Simone Hartmann-Nussbaum IVR82_20124201348NUD

Vue de situation (maison de gauche).
Phot. Simone Hartmann-Nussbaum
IVR82_20124201345NUCA

Dossiers liés

Dossiers de synthèse :
Les maisons de la commune de Montbrison (IA42001304) Rhône-Alpes, Loire, Montbrison
Oeuvre(s) contenue(s) :
Oeuvre(s) en rapport :
Ville de Montbrison (IA42001310) Rhône-Alpes, Loire, Montbrison

Auteur(s) du dossier : Simone Hartmann-Nussbaum, Geneviève Jourdan
Copyright(s) : © Région Rhône-Alpes, Inventaire général du patrimoine culturel ; © Conseil général de la Loire

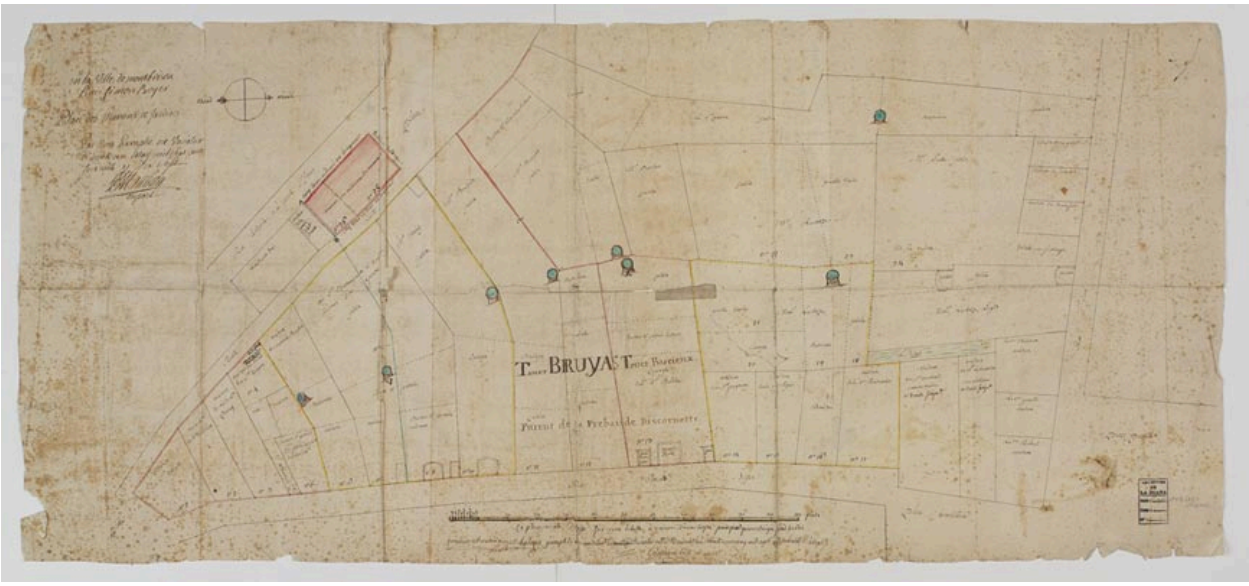

Plan des maisons et jardins, rue Simon Boyer en 1777. (A. Diana, Montbrison). Plan, 1777 B Diana Montbrison. C géo 149 (1)

Référence du document reproduit :

- **En la ville de Montbrison. Rue Simon Boyer. Plans des maisons et jardins. Par nous paraphé ne**
  En la ville de Montbrison. Rue Simon Boyer. Plans des maisons et jardins. Par nous paraphé ne varietur, ce trente un may mil sept cents soixante et dix sept, Matthieu expert, (s.l.). Papier en 3 feuilles, encre et lavis. Ech. 110 pieds de Roi, 93,5 x 42 cm, plan. (A. Diana, Montbrison : série C géo 149-1)

- **En la ville de Montbrison. Rue Simon Boyer. Plans des maisons et jardins. Par nous paraphé ne**
  En la ville de Montbrison. Rue Simon Boyer. Plans des maisons et jardins. Par nous paraphé ne varietur, ce trente un may mil sept cents soixante et dix sept, Matthieu expert, (s.l.). Papier en 3 feuilles, encre et lavis. Ech. 110 pieds de Roi, 93,5 x 42 cm, plan. (A. Diana, Montbrison : série C géo 149-1)

IVR82_20064200857NUCA
Auteur de l'illustration : Eric Dessert
© Région Rhône-Alpes, Inventaire général du patrimoine culturel ; © Bibliothèque de la Diana, Montbrison
reproduction soumise à autorisation du titulaire des droits d'exploitation

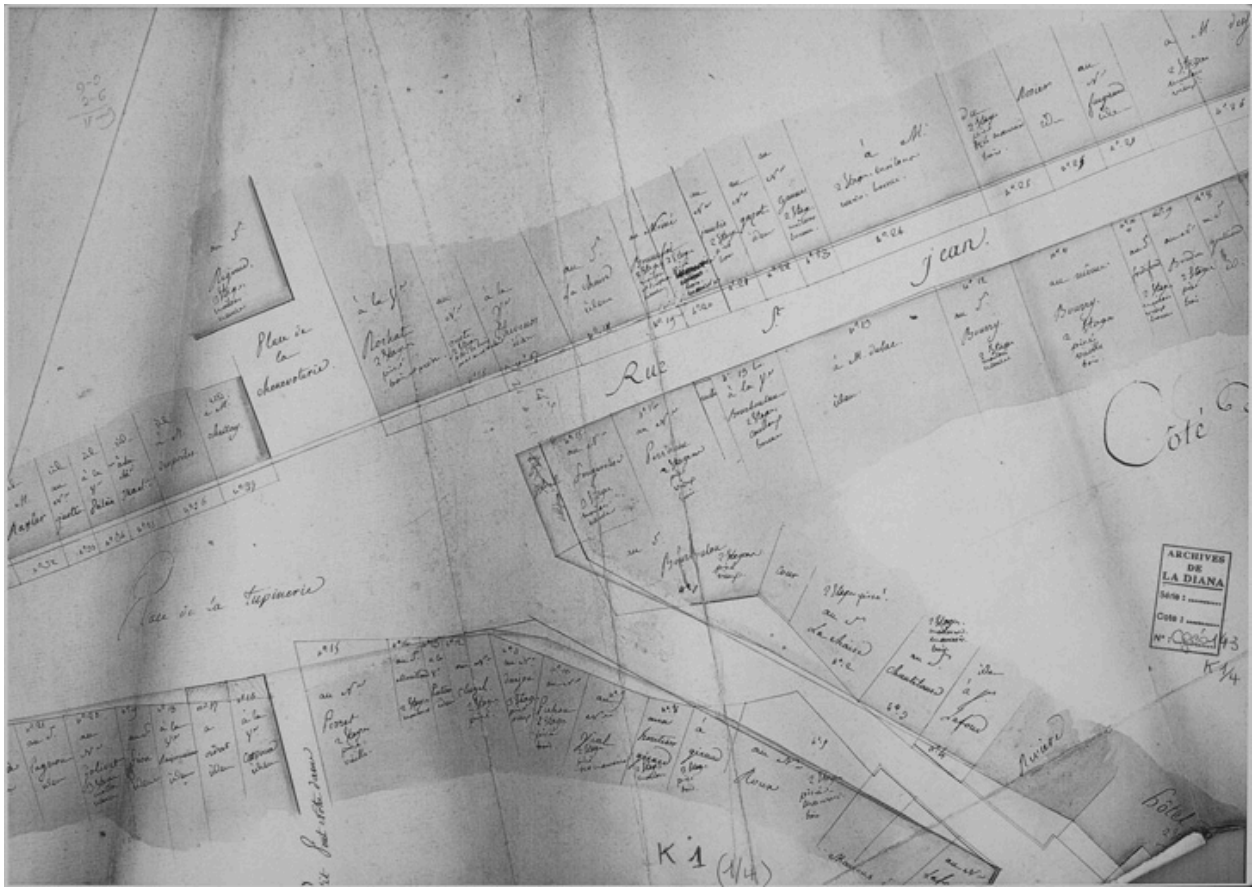

Plan de la Traversée de Montbrison en 1780, détail, feuille K-1 : n° 22 rue Saint-Jean. plan de 1780, photocopie B Diana Montbrison. C Géo 143

IVR82_20084200307NUC
Auteur de l'illustration : Eric Dessert
Échelle : sans éch.
© Région Rhône-Alpes, Inventaire général du patrimoine culturel ; © Bibliothèque de la Diana, Montbrison
reproduction soumise à autorisation du titulaire des droits d'exploitation

Extrait du plan cadastral de 1809, parcelle E 701

IVR82_20124201348NUD
Auteur de l'illustration : Simone Hartmann-Nussbaum
Technique de relevé : reprise de fond ; Échelle : 1/1250e
© Région Rhône-Alpes, Inventaire général du patrimoine culturel ; © Archives départementales de la Loire
reproduction soumise à autorisation du titulaire des droits d'exploitation

Vue de situation (maison de gauche).

IVR82_20124201345NUCA
Auteur de l'illustration : Simone Hartmann-Nussbaum
Date de prise de vue : 2007
© Région Rhône-Alpes, Inventaire général du patrimoine culturel
reproduction soumise à autorisation du titulaire des droits d'exploitation