Rhône-Alpes, Savoie
Meyrieux-Trouet
Les Martins
Les Martins

Moulin De Rochefort puis Saucaz

Références du dossier

Numéro de dossier : IA73002620
Date de l'enquête initiale : 2009
Date(s) de rédaction : 2010
Cadre de l'étude : patrimoine industriel Patrimoine hydraulique des Pays de Savoie
Degré d'étude : monographié

Désignation

Dénomination : moulin
Parties constituantes non étudiées : atelier de fabrication, logement

Compléments de localisation

Milieu d'implantation : en écart
Réseau hydrographique : Ruisseau le Flon
Références cadastrales : 2007. C 59, 60, 62

Historique

Un moulin est visible sur la mappe sarde de 1732. Il appartient à Jean Jacques De Rochefort, noble, de même qu'une scierie en aval. En 1919, trois artifices sont présents : un pressoir à huile et deux moulins (amont et aval). A cette date, les artifices sont la propriété de Jean Saucaz. A la fin des années 1920 (1928 ?), le moulin amont est équipé d'une turbine. L'électrification est réalisée à la fin des années 1950 (1958 ?). Puis, la force hydraulique est utilisée uniquement pour l'entrainement des meules du moulin et d'un pressoir à huile adjoint au moulin. Entre la fin du troisième quart et le début du quatrième quart du 20e siècle, le pressoir à huile et le moulin aval sont détruits. Le moulin cesse son activité au milieu des années 1960 (1962 ?). Le bâtiment a perdu sa vocation artisanale, il est utilisé comme logement. Le site a été succession composé d´une scie et d´un moulin puis d´un pressoir à huile (indépendant) et de deux moulins et enfin d´un moulin et d´un pressoir à huile dans le même bâtiment.

Période(s) principale(s) : 2e quart 18e siècle

Description

Le bâtiment de plan en L est construit en pierre maçonnée. L'édifice est constitué de deux espaces accolés : à l'ouest un espace rectangulaire sur trois niveaux (étage de soubassement, rez-de-chaussée et étage) consacré au moulin et à un logement et à l´est un espace en L sur un niveau (rez-de-chaussée) utilisé pour un pressoir à huile. La distinction des deux espaces est apparente notamment avec la toiture à longs pans (tuile plate pour le moulin et tuile mécanique pour le pressoir à huile). Pour alimenter les artifices, une prise d´eau était présente sur le ruisseau le Flon. L´eau était stockée dans un réservoir, actuellement asséchée. Le bâtiment conserve une turbine Boussan, de type Francis, et des éléments de vannage.

Eléments descriptifs

Matériau(x) du gros-oeuvre, mise en oeuvre et revêtement : pierre
Matériau(x) de couverture : tuile mécanique, tuile plate
Plan : plan régulier en L
Étage(s) ou vaisseau(x) : étage de soubassement, rez-de-chaussée, 1 étage carré

Type(s) de couverture : toit à longs pans
Énergies : énergie hydraulique

Typologies et état de conservation

État de conservation : bon état

Statut, intérêt et protection

Le site se trouve à l'intersection des routes départementales 921 et 42.

Statut de la propriété : propriété privée

Références documentaires

Documents figurés

- **Cadastre actuel de 2007**
  Cadastre actuel, consulté en 2007 (Accès internet : <URL : https://www.cadastre.gouv.fr/scpc/rechercherPlan.do#)

Bibliographie

- **PAILLARD Philippe (dir.), Histoire des communes savoyardes : Chambéry, T.1, 1982.**
  PAILLARD, Philippe (dir.). *Histoire des communes savoyardes. Tome 1 : Chambéry et ses environs. Le Petit Bugey*, Roanne Le Coteau : éditions Horvath, 1982.
  p. 405

Périodiques

- **Relais 73, Les anciens moulins et les vieux fours du canton de Yenne , n°74, 1979**
  Relais 73, *Les anciens moulins et les vieux fours du canton de Yenne* , n°74, 1979
  p.23

Illustrations

Cadastre de 1732. Cadastre de 1728 AD Savoie. C 3235
Phot. Yannick Milleret
IVR82_20107300664NUCA

Premier cadastre français, 1919. Cadastre de 1919
AD Savoie. 3P 7166
Phot. Yannick Milleret
IVR82_20107300665NUCA

Cadastre rénové, 1940. Cadastre de 1940 AD Savoie. 3P 7167
Phot. Yannick Milleret
IVR82_20107300666NUCA

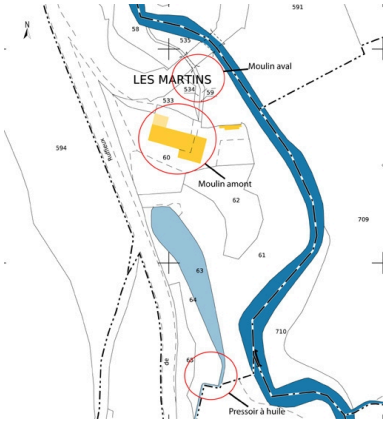

Cadastre actuel, 2007
Phot. Yannick Milleret
IVR82_20107300667NUCA

Vue générale du moulin Saucaz, façade sud
Phot. Yannick Milleret
IVR82_20107300668NUCA

Vue de l'espace consacré au pressoir à huile, façade sud
Phot. Yannick Milleret
IVR82_20107300669NUCA

Vue de la réserve d'eau asséchée
Phot. Yannick Milleret
IVR82_20107300670NUCA

Dossiers liés

Dossiers de synthèse :
Patrimoine hydraulique de la Savoie : présentation de l'étude départementale (IA00141274) Rhône-Alpes, Savoie, Savoie
Oeuvre(s) contenue(s) :
Oeuvre(s) en rapport :
Paysage du bassin-versant du Rhône (IA73002679) Rhône-Alpes, Savoie, Yenne

Auteur(s) du dossier : Yannick Milleret
Copyright(s) : © Région Rhône-Alpes, Inventaire général du patrimoine culturel ; © Assemblée des Pays de Savoie

Cadastre de 1732. Cadastre de 1728 AD Savoie. C 3235

Référence du document reproduit :

- **Cadastre de 1732Cadastre de 1728**
  Cadastre de 1732Cadastre de 1728
  AD Savoie : C 3235

IVR82_20107300664NUCA
Auteur de l'illustration : Yannick Milleret
© Région Rhône-Alpes, Inventaire général du patrimoine culturel ; © Assemblée des Pays de Savoie
reproduction soumise à autorisation du titulaire des droits d'exploitation

Premier cadastre français, 1919. Cadastre de 1919 AD Savoie. 3P 7166

Référence du document reproduit :

- **Premier cadastre françaisCadastre de 1919**
  Premier cadastre françaisCadastre de 1919
  AD Savoie : 3P 7166

IVR82_20107300665NUCA
Auteur de l'illustration : Yannick Milleret
© Région Rhône-Alpes, Inventaire général du patrimoine culturel ; © Assemblée des Pays de Savoie
reproduction soumise à autorisation du titulaire des droits d'exploitation

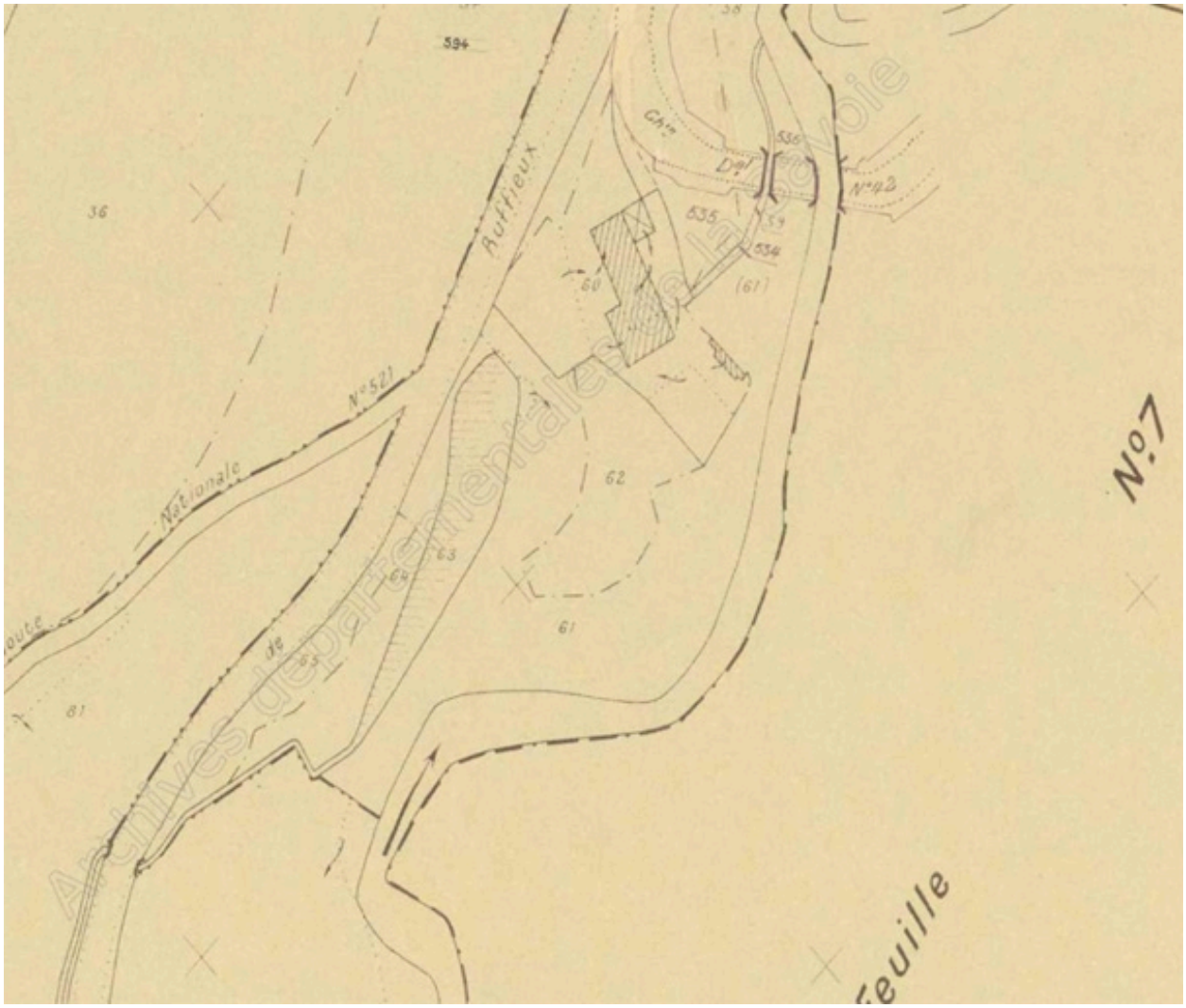

Cadastre rénové, 1940. Cadastre de 1940 AD Savoie. 3P 7167

Référence du document reproduit :

- **Cadastre rénovéCadastre de 1940**
  Cadastre rénovéCadastre de 1940
  AD Savoie : 3P 7167

IVR82_20107300666NUCA
Auteur de l'illustration : Yannick Milleret
© Région Rhône-Alpes, Inventaire général du patrimoine culturel ; © Assemblée des Pays de Savoie
reproduction soumise à autorisation du titulaire des droits d'exploitation

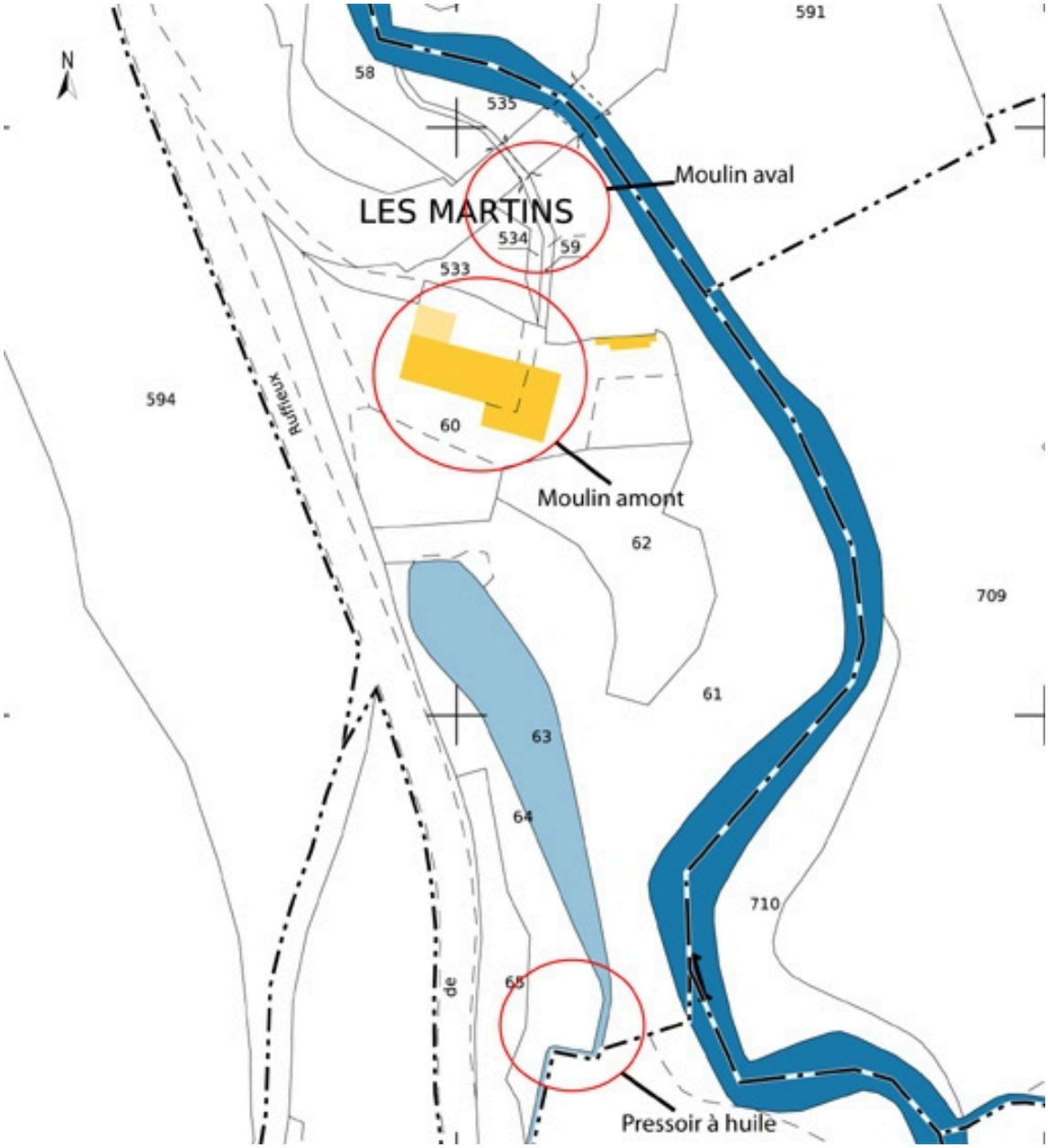

Cadastre actuel, 2007

Référence du document reproduit :

- **Cadastre actuel de 2007**
  Cadastre actuel, consulté en 2007 (Accès internet : <URL : https://www.cadastre.gouv.fr/scpc/rechercherPlan.do#)

IVR82_20107300667NUCA
Auteur de l'illustration : Yannick Milleret
© Région Rhône-Alpes, Inventaire général du patrimoine culturel ; © Assemblée des Pays de Savoie
reproduction soumise à autorisation du titulaire des droits d'exploitation

Vue générale du moulin Saucaz, façade sud

IVR82_20107300668NUCA
Auteur de l'illustration : Yannick Milleret
© Région Rhône-Alpes, Inventaire général du patrimoine culturel ; © Assemblée des Pays de Savoie
reproduction soumise à autorisation du titulaire des droits d'exploitation

Vue de l'espace consacré au pressoir à huile, façade sud

IVR82_20107300669NUCA
Auteur de l'illustration : Yannick Milleret
© Région Rhône-Alpes, Inventaire général du patrimoine culturel ; © Assemblée des Pays de Savoie
reproduction soumise à autorisation du titulaire des droits d'exploitation

Vue de la réserve d'eau asséchée

IVR82_20107300670NUCA
Auteur de l'illustration : Yannick Milleret
© Région Rhône-Alpes, Inventaire général du patrimoine culturel ; © Assemblée des Pays de Savoie
reproduction soumise à autorisation du titulaire des droits d'exploitation