Rhône-Alpes, Ardèche
Bourg-Saint-Andéol
07 Bourg-Saint-Andéol, 26 Pierrelatte
rue du Bac

Bacs (disparus), bac à traille de Bourg-Saint-Andéol (disparu)

Références du dossier

Numéro de dossier : IA07000201
Date de l'enquête initiale : 2010
Date(s) de rédaction : 2011
Cadre de l'étude : enquête thématique régionale Points de franchissement du Rhône
Degré d'étude : repéré

Désignation

Dénomination : bac
Précision sur la dénomination : bac à traille
Appellation : bac de Bourg-Saint-Andéol

Compléments de localisation

oeuvre située en partie sur le département 26, oeuvre située en partie sur la commune Pierrelatte
Milieu d'implantation : en ville
Réseau hydrographique : Rhône
Références cadastrales :

Historique

D´après Cogoluènhe, l´existence de bacs est attestée en amont de Bourg-Saint-Andéol, dès le 2e siècle. En effet, un important trafic portuaire a rendu nécessaire le franchissement du Rhône entre Bergoïata (Bourg-Saint-Andéol) et Bergoïata superior, la cité agricole en rive opposée. Les bacs sont remplacés par deux ponts de bateaux au 9e siècle, époque où l´évêque de Viviers reçoit le privilège des lever des péages par eau à Bourg-Saint-Andéol, carrefour entre Vivarais et Dauphiné. Ces péages seront les plus importants du Vivarais. Cogoluènhe rapporte l´existence d´un bac au milieu du 13e siècle. Ladet mentionne un bac à traille au 16e siècle. Une carte sur tissu estimée du début du 18e siècle, note que deux bacs permettaient de relier les deux rives du Rhône au niveau de Bourg-Saint-Andéol, une île divisant le fleuve en deux. Enfin, c'est une traille qui figure sur le cadastre napoléonien de 1810. En août 1944, de nouveaux bacs sont remis en place pour compenser la destruction des ponts.

Période(s) principale(s) : Haut-Empire (?), Milieu du Moyen Age (?), Temps modernes (?)
Période(s) secondaire(s) : 2e quart 20e siècle

Description

Le cadastre napoléonien fait apparaître une traille entre Bourg-Saint-Andéol et Pierrelatte en aval du pont routier actuel. A l'emplacement approximatif de l'ancien pont suspendu, légèrement en amont de l'actuel routier, côté Bourg-Saint-Andéol, existe une rue du Bac. Cette rue donne probablement l'emplacement d'un ancien bac. Aucun vestige des bacs de Bourg-Saint-Andéol n´a été repéré sur le terrain.

Eléments descriptifs

Typologies et état de conservation

Typologies : bac ; bac ; bac à traille

État de conservation : détruit

Statut, intérêt et protection

Repérage cadastre napoléonien. D'après la thèse de Cogoluènhe.

Statut de la propriété : propriété publique (?)

Références documentaires

Documents figurés

- **[Le bac de Bourg Saint-Andéol] / S.n., s.d. 1 dessin : en noir (Extr. de LADET, Pierre. La vallée**
  [Le bac de Bourg Saint-Andéol] / S.n., s.d. 1 dessin : en noir (Extr. de LADET, Pierre. **La vallée du Rhône : haut lieu des échanges au XVIIIe siècle**. *Mémoire d'Ardèche et Temps Présent*, 15 mai 2002, n° 74, p. 51)

- **[Carte du cours du Rosne. Autour de Viviers, Bourg Saint-Andéol et Saint-Just] / S.n., s.d. 1**
  [Carte du cours du Rosne. Autour de Viviers, Bourg Saint-Andéol et Saint-Just] / S.n., s.d. 1 carte : en noir (AD Ardèche, C 149) (Extr. de LADET, Pierre. **La vallée du Rhône : haut lieu des échanges au XVIIIe siècle**. *Mémoire d'Ardèche et Temps Présent*, 15 mai 2002, n° 74, p. 47) Notes : y figurent deux bacs : celui de Viviers et celui de Bourg Saint-Andéol

- **Plan d´Assemblage de la Commune de Pierrelatte / 1:20000. [1810]. 1 plan : en coul. (AD Drôme, 3 P**
  Plan d´Assemblage de la Commune de Pierrelatte / 1:20000. [1810]. 1 plan : en coul. (AD Drôme, 3 P 3488-1)

Bibliographie

- **COGOLUENHE, Henri. Histoire des bacs pour traverser le Rhône. Recherches historiques et**
  COGOLUENHE, Henri. **Histoire des bacs pour traverser le Rhône. Recherches historiques et sociologiques**. Thèse de doctorat, Institut de Recherche et d'Enseignement Philosophiques, Département Sociologie. Lyon : Facultés catholiques de Lyon, 1980. 3 volumes
  livre 1, p. 52-53, p. 57, p. 85

- **ISSARTEL, Jean-Louis. Pour passer le Rhône... Au temps du bac à traille à Bourg-Saint-Andéol. Temps**
  ISSARTEL, Jean-Louis. **Pour passer le Rhône... Au temps du bac à traille à Bourg-Saint-Andéol**. *Temps présent-Mémoire d'Ardèche*, 15 mai 1998, n° 58, p. 11-15 (non consulté)

- **LADET, Pierre. La vallée du Rhône : haut lieu des échanges au XVIIIe siècle. Mémoire d'Ardèche et**
  LADET, Pierre. **La vallée du Rhône : haut lieu des échanges au XVIIIe siècle**. *Mémoire d'Ardèche et Temps Présent*, 15 mai 2002, n° 74, p. 47-58
  p. 49

Illustrations

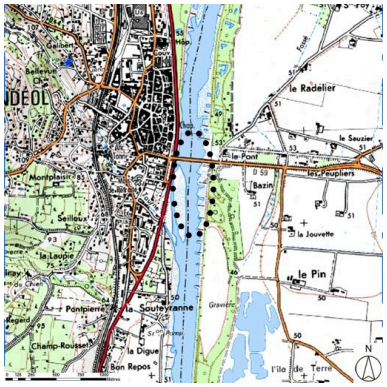

[Exrtait du] Plan d´Assemblage de la Commune de Pierrelatte / 1:20000. [1810]. 1 plan : en coul. (AD Drôme, 3 P 3488-1) Phot. AD Drôme IVR82_20100700083NUCA

[Carte du cours du Rosne. Autour de Viviers, Bourg Saint-Andéol et Saint-Just] / S.n., s.d. 1 carte : en noir. (AD Ardèche, C 149). Extr. de LADET, Pierre. La vallée du

Plan de situation (sur fond de SCAN25(R) (C) IGN-2008 (C) Région Rhône-Alpes Licence n°2008-CISE27-1010) Dess. S. Delétoille IVR82_20100700385NUD

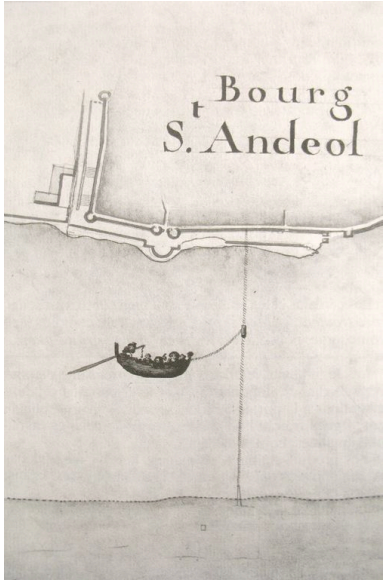

[Le bac de Bourg Saint-Andéol] / S.n., s.d. 1 dessin : en noir. Extr. de LADET, Pierre. La vallée du Rhône : haut lieu des échanges au XVIIIe siècle. Mai 2002, p. 51 Phot. S. Pagenot, Autr. auteur inconnu 1_ IVR82_20100700197NUCA

Rhône : haut lieu des échanges au XVIIIe siècle. Mai 2002, p. 47 Phot. S. Pagenot, Autr. auteur inconnu 1_ IVR82_20100700198NUCA

Dossiers liés

Dossiers de synthèse :
Gués, bacs, bacs à traille et ponts de bateaux du Rhône (IA00000334)
Oeuvre(s) contenue(s) :
Oeuvre(s) en rapport :
Présentation de l'étude des points de franchissement du Rhône en région Rhône-Alpes (IA00000331) Rhône-Alpes, Rhône-Alpes
Ancien pont de Bourg-Saint-Andéol (détruit) (IA07000199) Bourg-Saint-Andéol, 07 Bourg-Saint-Andéol, 26 Pierrelatte

Auteur(s) du dossier : Sophie Delétoille, Isabelle Havard, Bruno Decrock
Copyright(s) : © Région Rhône-Alpes, Inventaire général du patrimoine culturel

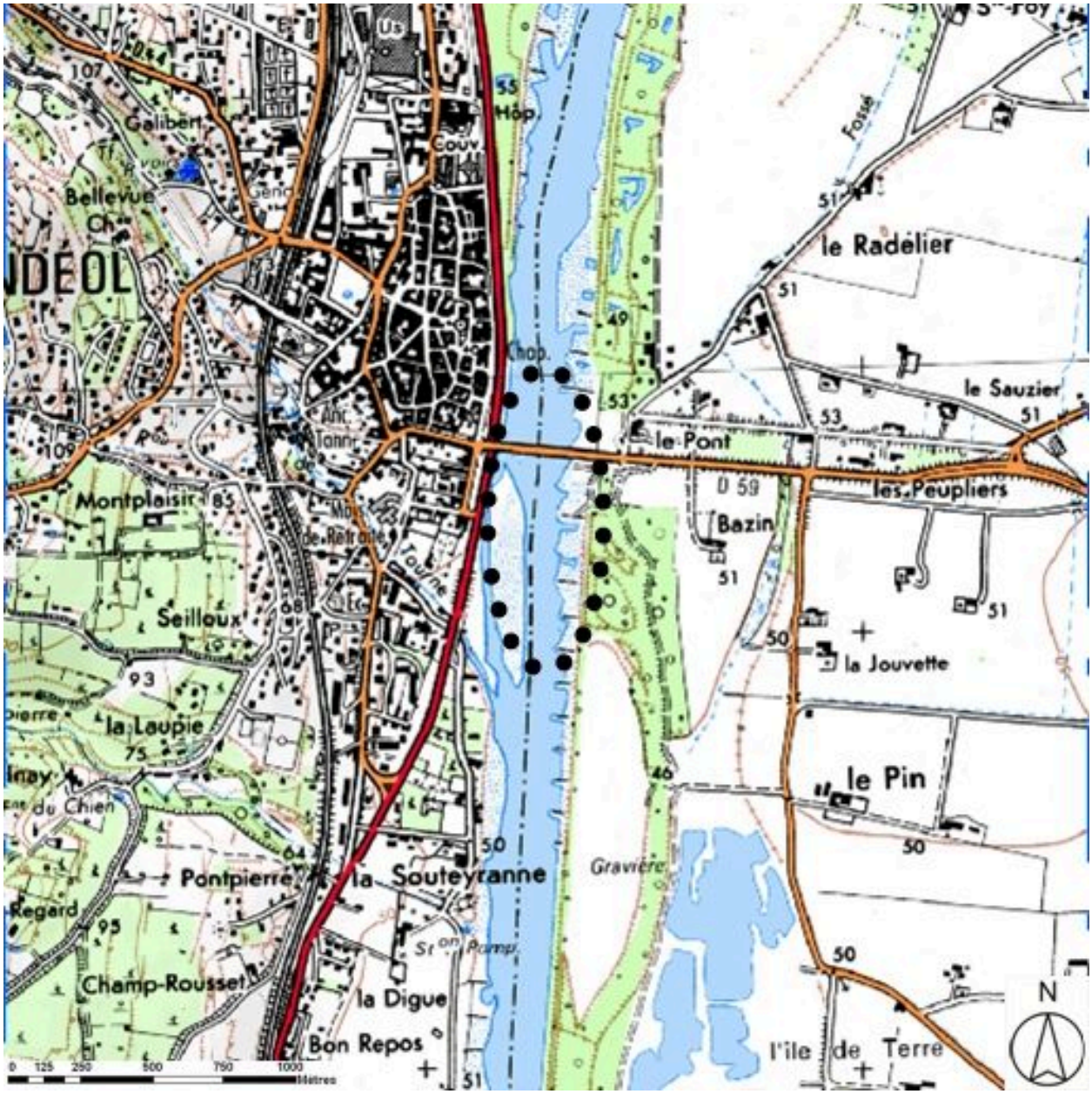

Plan de situation (sur fond de SCAN25(R) (C) IGN-2008 (C) Région Rhône-Alpes Licence n°2008-CISE27-1010)

IVR82_20100700385NUD
Auteur de l'illustration : S. Delétoille
Technique de relevé : reprise de fond ; Échelle : 1:25000
© Région Rhône-Alpes, Inventaire général du patrimoine culturel ; © IGN
reproduction interdite

[Exrtait du] Plan d´Assemblage de la Commune de Pierrelatte / 1:20000. [1810]. 1 plan : en coul. (AD Drôme, 3 P 3488-1)

Référence du document reproduit :

- **Plan d´Assemblage de la Commune de Pierrelatte / 1:20000. [1810]. 1 plan : en coul. (AD Drôme, 3 P Plan d´Assemblage de la Commune de Pierrelatte** / 1:20000. [1810]. 1 plan : en coul. (AD Drôme, 3 P 3488-1)

IVR82_20100700083NUCA
Auteur de l'illustration : AD Drôme
Échelle : 1:20000
© Région Rhône-Alpes, Inventaire général du patrimoine culturel ; © Archives départementales de la Drôme
reproduction soumise à autorisation du titulaire des droits d'exploitation

[Carte du cours du Rosne. Autour de Viviers, Bourg Saint-Andéol et Saint-Just] / S.n., s.d. 1 carte : en noir. (AD Ardèche, C 149). Extr. de LADET, Pierre. La vallée du Rhône : haut lieu des échanges au XVIIIe siècle. Mai 2002, p. 47

Référence du document reproduit :

- **LADET, Pierre. La vallée du Rhône : haut lieu des échanges au XVIIIe siècle. Mémoire d'Ardèche et** LADET, Pierre. La vallée du Rhône : haut lieu des échanges au XVIIIe siècle. Mémoire d'Ardèche et Temps Présent, 15 mai 2002, n° 74, p. 47Carte, s.d.
  AD Ardèche : C 149.

IVR82_20100700198NUCA
Auteur de l'illustration : S. Pagenot
Auteur du document reproduit : auteur inconnu 1_
© Région Rhône-Alpes, Inventaire général du patrimoine culturel ; © Archives départementales de l'Ardèche
reproduction soumise à autorisation du titulaire des droits d'exploitation

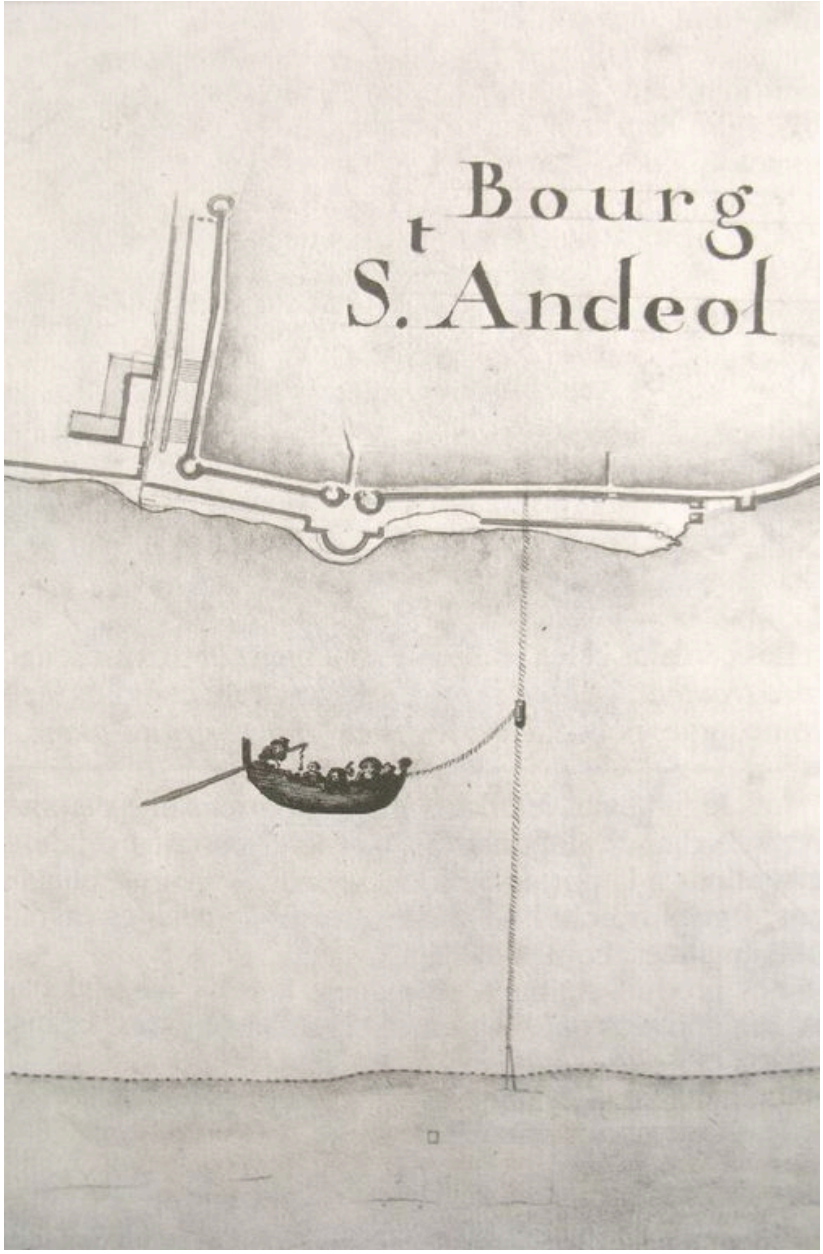

[Le bac de Bourg Saint-Andéol] / S.n., s.d. 1 dessin : en noir. Extr. de LADET, Pierre. La vallée du Rhône : haut lieu des échanges au XVIIIe siècle. Mai 2002, p. 51

Référence du document reproduit :

- **LADET, Pierre. La vallée du Rhône : haut lieu des échanges au XVIIIe siècle. Mémoire d'Ardèche et** LADET, Pierre. La vallée du Rhône : haut lieu des échanges au XVIIIe siècle. Mémoire d'Ardèche et Temps Présent, 15 mai 2002, n° 74, p. 51Dessin, s.d.

IVR82_20100700197NUCA
Auteur de l'illustration : S. Pagenot
Auteur du document reproduit : auteur inconnu 1_
© Région Rhône-Alpes, Inventaire général du patrimoine culturel
reproduction soumise à autorisation du titulaire des droits d'exploitation