Rhône-Alpes, Haute-Savoie
Arâches-la-Frasse
Flaine Forêt

Immeuble dit résidence Iris

Références du dossier

Numéro de dossier : IA74000948
Date de l'enquête initiale : 2006
Date(s) de rédaction : 2011
Cadre de l'étude : enquête thématique régionale Stations de sports d'hiver
Degré d'étude : repéré

Désignation

Dénomination : immeuble
Appellation : résidence Iris

Compléments de localisation

Milieu d'implantation : en ville
Références cadastrales : 2006, C01, 5

Historique

L´immeuble Iris appartient à la seconde tranche du quartier de Flaine Forêt (repère S22 au plan de masse). Le projet est étudié en 1988 conjointement par l´agence MBA à New-York et l´agence SCPA Jossa-Chiquet-Loher-Michalles-Vallejos à Paris pour le compte du groupe immobilier Pieralp Catherine Mamet, avec un programme de 268 lits et 60 logements répartis entre 49 appartements de 2 pièces, 9 appartements de 3 pièces et un appartement de 5 pièces, disposés sur 5 niveaux. Le permis de construire est délivré en février 1989. Le projet est modifié avec la suppression de toutes les baies prévues en façade nord pour respecter les contraintes liées aux avalanches. Le chantier se déroule sur une saison et la résidence est livrée pour Noël 1989. En 2005, les façades sont ravalées et les parties en béton brut recouvertes d´une peinture de ton sable clair.

Période(s) principale(s) : 4e quart 20e siècle
Dates : 1988 (daté par source)
Auteur(s) de l'oeuvre : Marcel Breuer Associés (agence d'architecture, attribution par source), Jossa-Chiquet-Loher-Michalles-Vallejos SCPA (agence d'architecture, attribution par source)
Personne(s) liée(s) à l'histoire de l'oeuvre : Pieralp Catherine Mamet (commanditaire)

Description

La résidence Iris, parallèle aux courbes de niveaux, est implantée à l´ouest de la composition linéaire tracée selon une courbe de niveau et ancrée dans le talus aval de l´allée de desserte. Le plan est rectangulaire, partagé en 12 travées régulières groupées en deux blocs de 7 et 5 travées, séparées par un joint de dilatation. La construction comprend 5 niveaux identiques. Le volume est parallélépipédique, mais la composition distingue un volume haut avec les deux étages supérieurs traités en débord sur la partie aval et partiellement sur la partie amont du socle formé par les trois niveaux inférieurs. L´accès à la résidence s´effectue de plain-pied depuis l´allée par une passerelle enjambant le talus permettant de relier l´entrée placée au quatrième niveau à la placette du quartier. Un escalier en vis hors-oeuvre adossé à la façade nord dessert chaque palier. Tous les niveaux sont desservis par une coursive placée en mur nord distribuant 12 appartements de trois types différents. La construction est en béton armé avec des panneaux moulés sur place pour les façades, laissant paraître les assemblages sur les murs extérieurs et recouverts pour certaines parties d´un bardage bois. En façade sud, les logements sont équipés d´une paroi partiellement vitrée et ouverte sur une terrasse avec des parois séparatives en bois. Les galeries des deux niveaux supérieurs, couvertes et fermées latéralement, dessinent l´acrotère de l´édifice. La façade nord est traitée

comme une façade de présentation rythmée par les deux angles traités en redans avec des panneaux pleins en béton moulé, alternant avec les parties courantes traitées recouvertes d´un bardage bois de teinte sombre. Les deux murs pignons sont en plaques de béton moulé disposées en rangs. La terrasse est recouverte d´une étanchéité protégée par des gravillons.

Eléments descriptifs

Matériau(x) du gros-oeuvre, mise en oeuvre et revêtement : bois ; essentage de planches ; revêtement ; béton armé
Matériau(x) de couverture : bitume
Étage(s) ou vaisseau(x) : rez-de-chaussée, 4 étages carrés
Type(s) de couverture : terrasse
Escaliers : escalier hors-oeuvre : escalier en vis, en maçonnerie

Typologies et état de conservation

Typologies : immeuble parallèle aux courbes de niveaux, coursive latérale

Statut, intérêt et protection

Statut de la propriété : propriété privée

Références documentaires

Documents figurés

- **Flaine Forêt. S22. Plan des abords. M.B. A architectes, SCPA**
  Flaine Forêt. S22. Plan des abords. M.B. A architectes, SCPA Jossa-Chiquet-Loehr-Michaelles-Vallejos, 24 octobre 1988. Pap., tirage ozalyd. 1 : 200 (AM Arâches-la-Frasse)

- **Flaine Forêt. S22. Plan niveau 0. M.B. A architectes, SCPA Jossa-Chiquet-Loehr-Michaelles-Vallejos,**
  Flaine Forêt. S22. Plan niveau 0. M.B. A architectes, SCPA Jossa-Chiquet-Loehr-Michaelles-Vallejos, 24 octobre 1988. Pap., tirage ozalyd. 1 : 50 (AM Arâches-la-Frasse)

- **Flaine Forêt. S22. Plan niveau 1. M.B. A architectes, SCPA Jossa-Chiquet-Loehr-Michaelles-Vallejos,**
  Flaine Forêt. S22. Plan niveau 1. M.B. A architectes, SCPA Jossa-Chiquet-Loehr-Michaelles-Vallejos, 24 octobre 1988. Pap., tirage ozalyd. 1 : 50 (AM Arâches-la-Frasse)

- **Flaine Forêt. S22. Plan niveau 2. M.B. A architectes, SCPA Jossa-Chiquet-Loehr-Michaelles-Vallejos,**
  Flaine Forêt. S22. Plan niveau 2. M.B. A architectes, SCPA Jossa-Chiquet-Loehr-Michaelles-Vallejos, 24 octobre 1988. Pap., tirage ozalyd. 1 : 50 (AM Arâches-la-Frasse)

- **Flaine Forêt. S22. Plan niveau 3. M.B. A architectes, SCPA Jossa-Chiquet-Loehr-Michaelles-Vallejos,**
  Flaine Forêt. S22. Plan niveau 3. M.B. A architectes, SCPA Jossa-Chiquet-Loehr-Michaelles-Vallejos, 24 octobre 1988. Pap., tirage ozalyd. 1 : 50 (AM Arâches-la-Frasse)

- **Flaine Forêt. S22. Plan niveau 4. M.B. A architectes, SCPA Jossa-Chiquet-Loehr-Michaelles-Vallejos,**
  Flaine Forêt. S22. Plan niveau 4. M.B. A architectes, SCPA Jossa-Chiquet-Loehr-Michaelles-Vallejos, 24 octobre 1988. Pap., tirage ozalyd. 1 : 50 (AM Arâches-la-Frasse)
  Plan niveau 4. M.B. A architectes, SCPA Jossa-Chiquet-Loehr-Michaelles-Vallejos, 24 octobre 1988 (AC Arâches-la-Frasse)

- **Flaine. Société d'études, de participation et de développement. Hôtel résidence S 40. Plan de**
  Flaine. Société d'études, de participation et de développement. Hôtel résidence S 40. Plan de situation. M.B. A architectes, 25 février 1982. Pap., tirage ozalyd (AM Arâches-la-Frasse)

- **Flaine Forêt. S22. Façades et coupe. M.B. A architectes, SCPA**

Flaine Forêt. S22. Façades et coupe. M.B. A architectes, SCPA Jossa-Chiquet-Loehr-Michaelles-Vallejos, 24 octobre 1988. Modifications 6 et 8 juin 1989. Pap., tirage ozalyd. 1 : 100 (AM Arâches-la-Frasse)

- **Flaine Forêt. Plan masse. Zone ouest. Proposition variante d'implantation S 20, S 18. M.B. A**
  Flaine Forêt. Plan masse. Zone ouest. Proposition variante d'implantation S 20, S 18. M.B. A architectes, 9 mars 1989. Pap., tirage ozalyd. 1 : 200 (AM Arâches-la-Frasse)

Illustrations

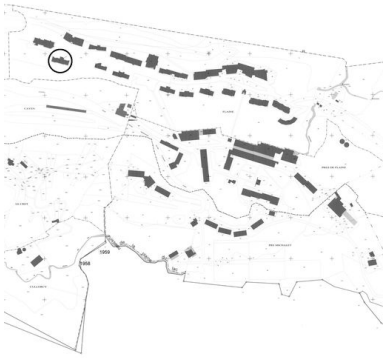

Plan de situation, extrait du plan cadastral d'Arâches-le-Frasse, section CO1
Dess. Jean-François Lyon-Caen, Dess. C. Salomon-Pelen
IVR82_20117401612NUD

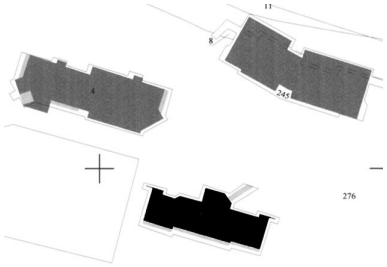

Plan masse, extrait du plan cadastral d'Arâches-la-Frasse, section CO1
Dess. Jean-François Lyon-Caen, Dess. C. Salomon-Pelen
IVR82_20117401625NUD

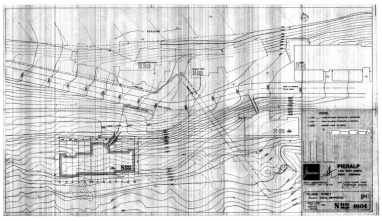

Plan des abords. M.B. A architectes, SCPA Jossa-Chiquet-Loehr-Michaelles-Vallejos, 24 octobre 1988 (AC Arâches-la-Frasse)
Phot. Jean-François Lyon-Caen, Phot. C. Salomon-Pelen, Autr. M.B.A. (agence d'architecture), Autr. SCPA Jossa-Chiquet-Loehr-Michaelles-Vallejos (agence d'architecture)
IVR82_20117401986NUC

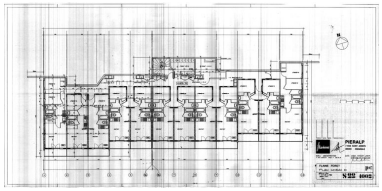

Plan niveau 0. M.B. A architectes, SCPA Jossa-Chiquet-Loehr-Michaelles-Vallejos, 24 octobre 1988 (AC Arâches-la-Frasse)
Phot. Jean-François Lyon-Caen, Phot. C. Salomon-Pelen, Autr. M.B.A. (agence d'architecture), Autr. SCPA Jossa-Chiquet-Loehr-Michaelles-Vallejos (agence d'architecture)
IVR82_20117401987NUC

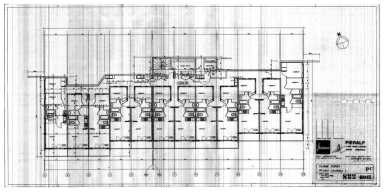

Plan niveau 1. M.B. A architectes, SCPA Jossa-Chiquet-Loehr-Michaelles-Vallejos, 24 octobre 1988 (AC Arâches-la-Frasse)
Phot. Jean-François Lyon-Caen, Phot. C. Salomon-Pelen, Autr. M.B.A. (agence d'architecture), Autr. SCPA Jossa-Chiquet-Loehr-Michaelles-Vallejos (agence d'architecture)
IVR82_20117401988NUC

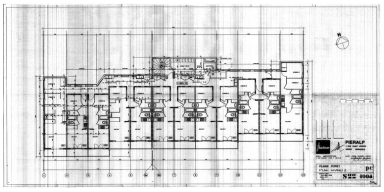

Plan niveau 2. M.B. A architectes, SCPA Jossa-Chiquet-Loehr-Michaelles-Vallejos, 24 octobre 1988 (AC Arâches-la-Frasse)
Phot. Jean-François Lyon-Caen, Phot. C. Salomon-Pelen, Autr. M.B.A. (agence d'architecture), Autr. SCPA Jossa-Chiquet-Loehr-Michaelles-Vallejos (agence d'architecture)
IVR82_20117401989NUC

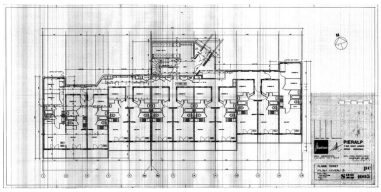

Plan niveau 3. M.B. A architectes, SCPA Jossa-Chiquet-Loehr-Michaelles-Vallejos, 24 octobre 1988 (AC Arâches-la-Frasse)
Phot. Jean-François Lyon-Caen, Phot. C. Salomon-Pelen, Autr. M.B.A. (agence d'architecture), Autr. SCPA Jossa-Chiquet-Loehr-Michaelles-Vallejos (agence d'architecture)

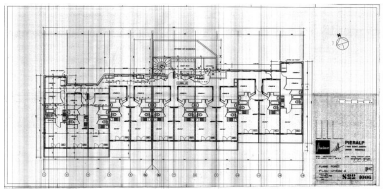

Plan niveau 4. M.B. A architectes, SCPA Jossa-Chiquet-Loehr-Michaelles-Vallejos, 24 octobre 1988 (AC Arâches-la-Frasse)
Phot. Jean-François Lyon-Caen, Phot. C. Salomon-Pelen, Autr. M.B.A. (agence d'architecture), Autr. SCPA Jossa-Chiquet-Loehr-Michaelles-Vallejos (agence d'architecture)

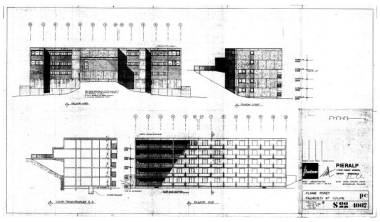

Elévation sud, nord et ouest. Coupe transversale. M.B. A architectes, SCPA Jossa-Chiquet-Loehr-Michaelles-Vallejos, 24 octobre 1988 (AC Arâches-la-Frasse)
Phot. Jean-François Lyon-Caen, Phot. C. Salomon-Pelen, Autr. M.B.A. (agence d'architecture), Autr. SCPA

IVR82_20117401990NUC

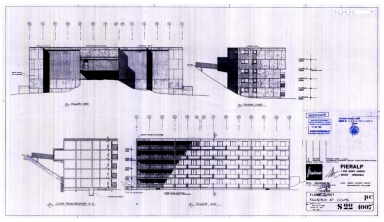

Elévations sud, nord et ouest. Coupe transversale. M.B. A architectes, SCPA Jossa-Chiquet-Loehr-Michaelles-Vallejos, 24 octobre 1988. Modifications 6 et 8 juin 1989 (AC Arâches-la-Frasse) Phot. Jean-François Lyon-Caen, Phot. C. Salomon-Pelen, Autr. M.B.A. (agence d'architecture), Autr. SCPA Jossa-Chiquet-Loehr-Michaelles-Vallejos (agence d'architecture) IVR82_20117401992NUC

IVR82_20117401991NUC

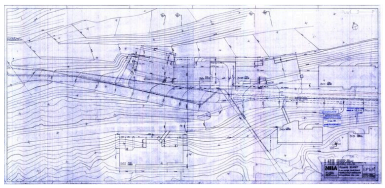

Plan masse. Variante d'implantation des résidences S 20, S 18. M.B. A architectes, 9 mars 1989 (AC Arâches-la-Frasse) Phot. Jean-François Lyon-Caen, Phot. C. Salomon-Pelen, Autr. M.B.A. (agence d'architecture) IVR82_20117401962NUC

Jossa-Chiquet-Loehr-Michaelles-Vallejos (agence d'architecture) IVR82_20117401993NUC

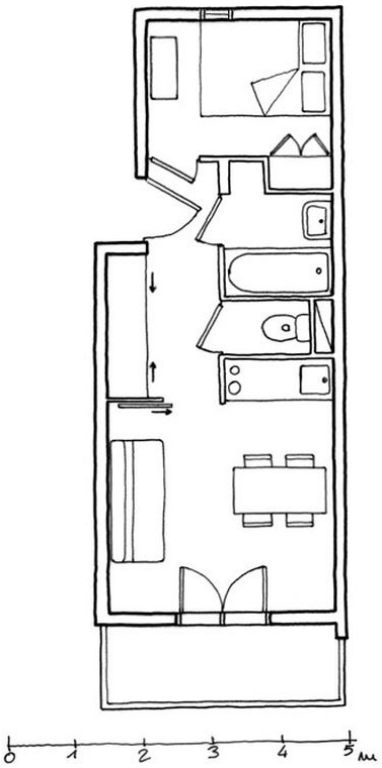

Plan d'un appartement Dess. Jean-François Lyon-Caen, Dess. C. Salomon-Pelen IVR82_20117401994NUD

Vue générale depuis le nord-est Phot. Jean-François Lyon-Caen, Phot. C. Salomon-Pelen IVR82_20117401995NUCA

Vue depuis le sud-est Phot. Jean-François Lyon-Caen, Phot. C. Salomon-Pelen IVR82_20117401997NUCA

Vue depuis le nord-ouest Phot. Jean-François Lyon-Caen, Phot. C. Salomon-Pelen IVR82_20117401996NUCA

Vue générale depuis l'est Phot. Jean-François Lyon-Caen, Phot. C. Salomon-Pelen IVR82_20117401999NUCA

Vue rapprochée depuis le nord-est. Elévation est Phot. Jean-François Lyon-Caen, Phot. C. Salomon-Pelen IVR82_20117401998NUCA

Vue rapprochée depuis le nord-ouest Phot. Jean-François Lyon-Caen, Phot. C. Salomon-Pelen IVR82_20117402000NUCA

Détail du coffrage du béton et des fenêtres de la façade ouest
Phot. Jean-François Lyon-Caen, Phot. C. Salomon-Pelen
IVR82_20117402001NUCA

La passerelle d'entrée de la résidence
Phot. Jean-François Lyon-Caen, Phot. C. Salomon-Pelen
IVR82_20117402002NUCA

Hall d'entrée. Les boîtes aux lettres
Phot. Jean-François Lyon-Caen, Phot. C. Salomon-Pelen
IVR82_20117402003NUCA

Le hall d'entrée
Phot. Jean-François Lyon-Caen, Phot. C. Salomon-Pelen
IVR82_20117402004NUCA

L'escalier
Phot. Jean-François Lyon-Caen, Phot. C. Salomon-Pelen
IVR82_20117402005NUCA

Le couloir de distribution des appartements
Phot. Jean-François Lyon-Caen, Phot. C. Salomon-Pelen
IVR82_20117402006NUCA

Dossiers liés

Dossiers de synthèse :
Présentation de l'aire d'étude Flaine (IA74000924) Arâches-la-Frasse
Présentation de la commune d´Arâches-la-Frasse (IA74000925) Arâches-la-Frasse
Immeubles, hôtels de voyageurs (IA74000927) Rhône-Alpes, Haute-Savoie, Arâches-la-Frasse
Oeuvre(s) contenue(s) :
Oeuvre(s) en rapport :
Station de sports d´hiver de Flaine (IA74000926) Arâches-la-Frasse

Auteur(s) du dossier : Allegra Masci Salvina, Éliette Karche, Jean-François Lyon-Caen, Catherine Salomon-Pelen
Copyright(s) : © Région Rhône-Alpes, Inventaire général du patrimoine culturel ; © Ecole d'architecture de Grenoble

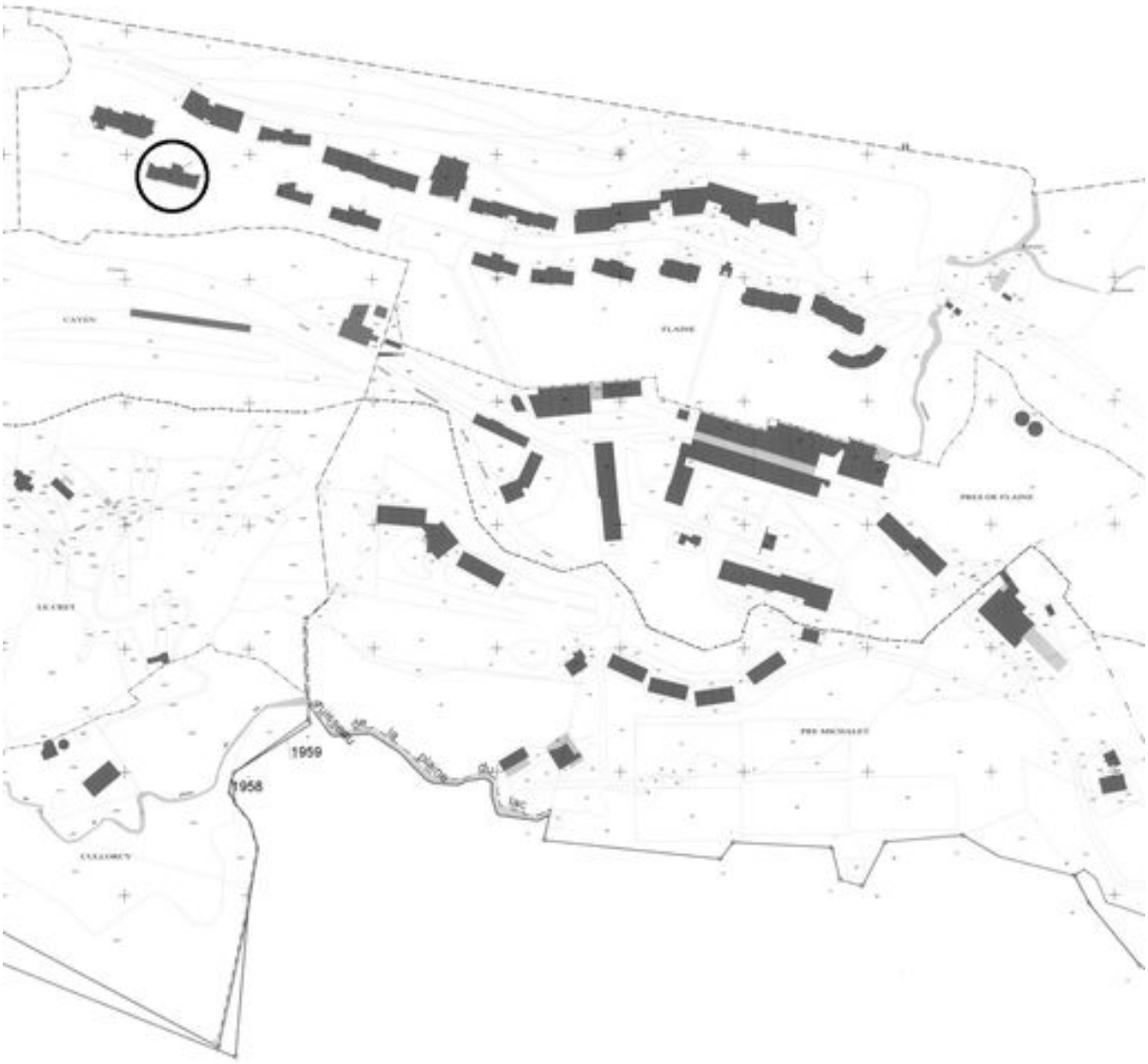

Plan de situation, extrait du plan cadastral d'Arâches-le-Frasse, section CO1

Référence du document reproduit :

- **Plan cadastral d'Arâches-la-Frasse**
  Plan cadastral d'Arâches-la-Frasse

IVR82_20117401612NUD
Auteur de l'illustration : Jean-François Lyon-Caen, Auteur de l'illustration : C. Salomon-Pelen
Technique de relevé : reprise de fond ; Échelle : 1:5000
© Région Rhône-Alpes, Inventaire général du patrimoine culturel
reproduction soumise à autorisation du titulaire des droits d'exploitation

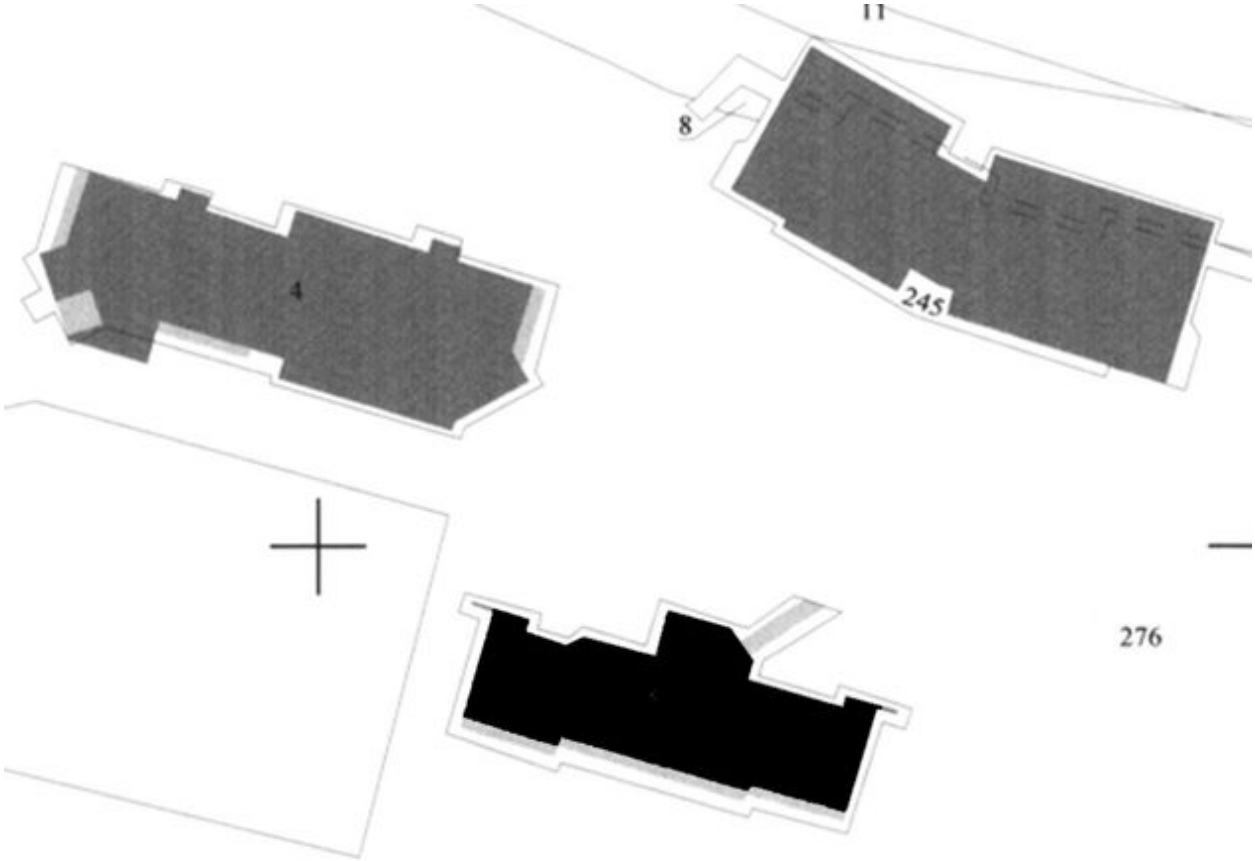

Plan masse, extrait du plan cadastral d'Arâches-la-Frasse, section CO1

Référence du document reproduit :

- **plan cadastral d'Arâches-la-Frasse**
  plan cadastral d'Arâches-la-Frasse

IVR82_20117401625NUD
Auteur de l'illustration : Jean-François Lyon-Caen, Auteur de l'illustration : C. Salomon-Pelen
Technique de relevé : reprise de fond ;
© Région Rhône-Alpes, Inventaire général du patrimoine culturel
reproduction soumise à autorisation du titulaire des droits d'exploitation

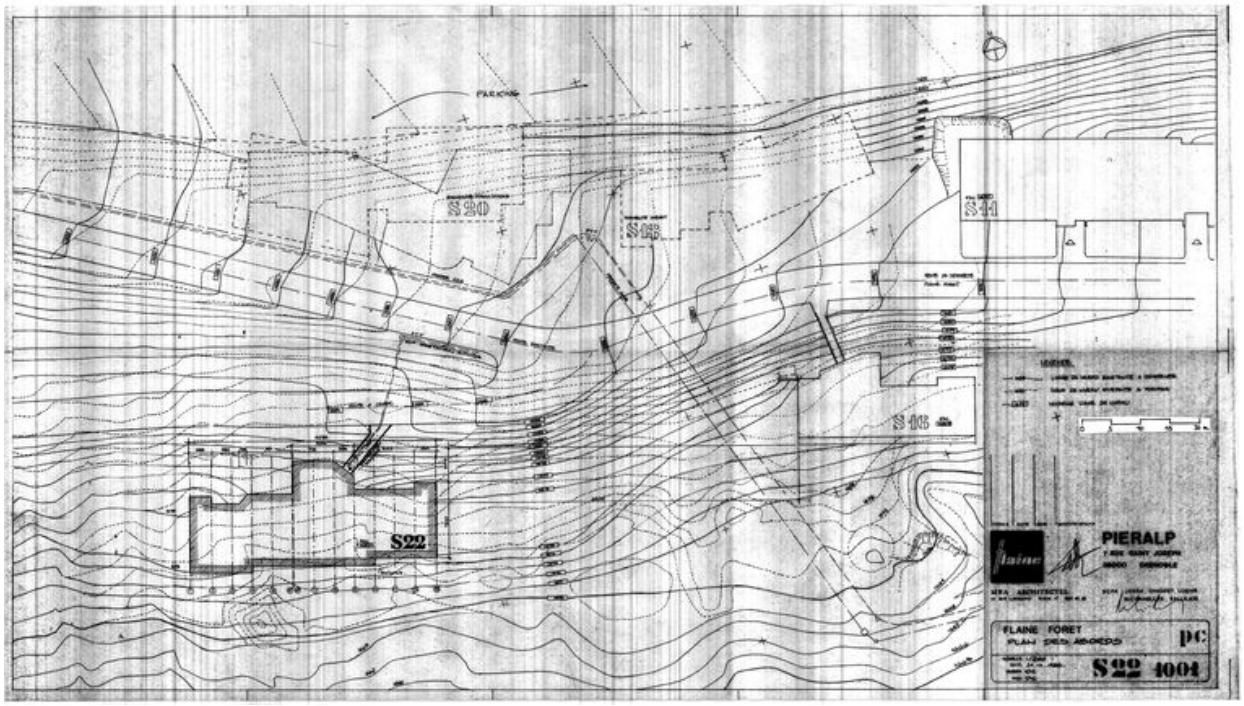

Plan des abords. M.B. A architectes, SCPA Jossa-Chiquet-Loehr-Michaelles-Vallejos, 24 octobre 1988 (AC Arâches-la-Frasse)

Référence du document reproduit :

- **Flaine Forêt. S22. Plan des abords. M.B. A architectes, SCPA**
  Flaine Forêt. S22. Plan des abords. M.B. A architectes, SCPA Jossa-Chiquet-Loehr-Michaelles-Vallejos, 24 octobre 1988. Pap., tirage ozalyd. 1 : 200 (AM Arâches-la-Frasse)

IVR82_20117401986NUC
Auteur de l'illustration : Jean-François Lyon-Caen, Auteur de l'illustration : C. Salomon-Pelen
Auteur du document reproduit : M.B.A. (agence d'architecture), SCPA Jossa-Chiquet-Loehr-Michaelles-Vallejos (agence d'architecture)
© Région Rhône-Alpes, Inventaire général du patrimoine culturel ; © Archives municipales d'Arâches-la-Frasse
reproduction soumise à autorisation du titulaire des droits d'exploitation

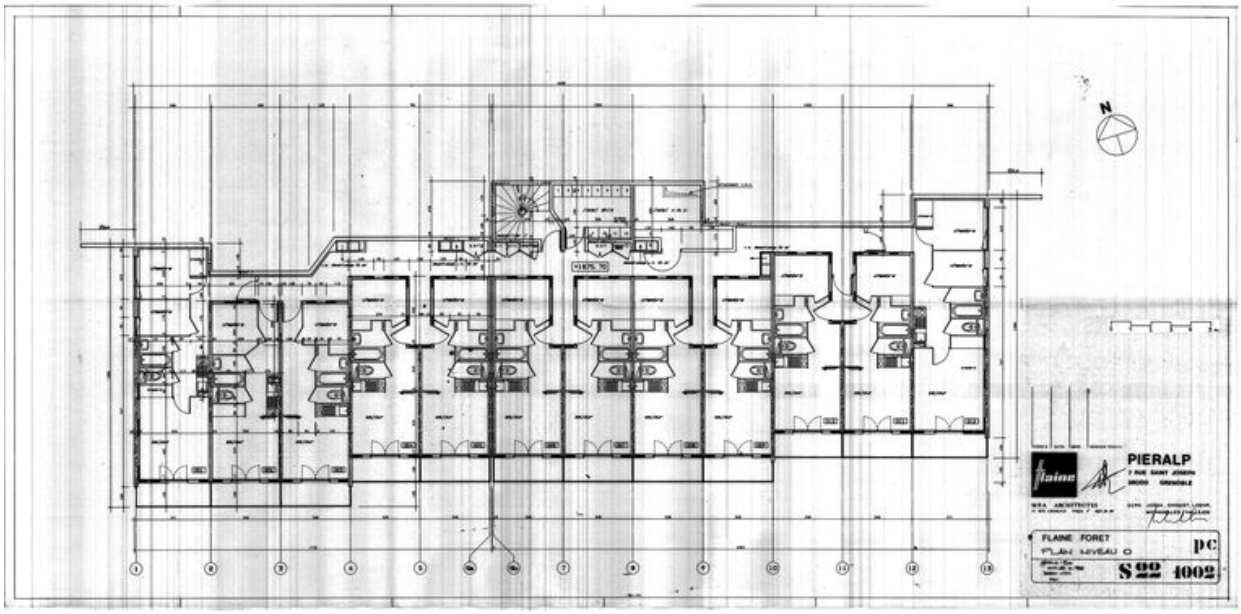

Plan niveau 0. M.B. A architectes, SCPA Jossa-Chiquet-Loehr-Michaelles-Vallejos, 24 octobre 1988 (AC Arâches-la-Frasse)

Référence du document reproduit :

- **Flaine Forêt. S22. Plan niveau 0. M.B. A architectes, SCPA Jossa-Chiquet-Loehr-Michaelles-Vallejos,** *Flaine Forêt. S22. Plan niveau 0*. M.B. A architectes, SCPA Jossa-Chiquet-Loehr-Michaelles-Vallejos, 24 octobre 1988. Pap., tirage ozalyd. 1 : 50 (AM Arâches-la-Frasse)

IVR82_20117401987NUC
Auteur de l'illustration : Jean-François Lyon-Caen, Auteur de l'illustration : C. Salomon-Pelen
Auteur du document reproduit : M.B.A. (agence d'architecture), SCPA Jossa-Chiquet-Loehr-Michaelles-Vallejos (agence d'architecture)
© Région Rhône-Alpes, Inventaire général du patrimoine culturel ; © Archives municipales d'Arâches-la-Frasse
reproduction soumise à autorisation du titulaire des droits d'exploitation

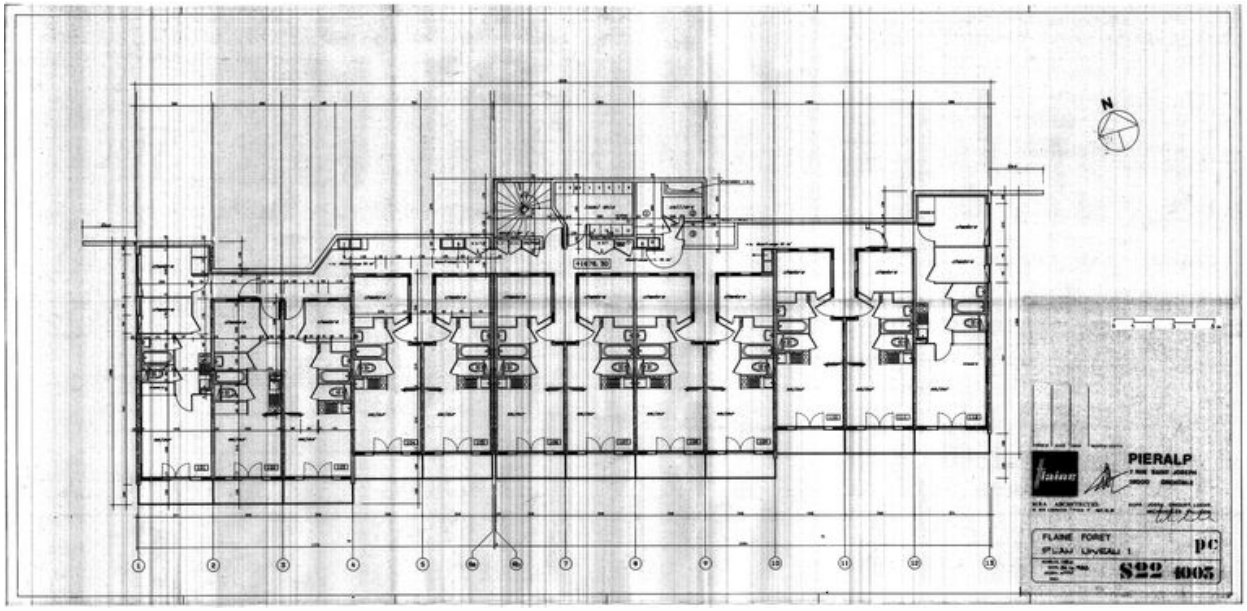

Plan niveau 1. M.B. A architectes, SCPA Jossa-Chiquet-Loehr-Michaelles-Vallejos, 24 octobre 1988 (AC Arâches-la-Frasse)

Référence du document reproduit :

- **Flaine Forêt. S22. Plan niveau 1. M.B. A architectes, SCPA Jossa-Chiquet-Loehr-Michaelles-Vallejos,** *Flaine Forêt. S22. Plan niveau 1*. M.B. A architectes, SCPA Jossa-Chiquet-Loehr-Michaelles-Vallejos, 24 octobre 1988. Pap., tirage ozalyd. 1 : 50 (AM Arâches-la-Frasse)

IVR82_20117401988NUC
Auteur de l'illustration : Jean-François Lyon-Caen, Auteur de l'illustration : C. Salomon-Pelen
Auteur du document reproduit : M.B.A. (agence d'architecture), SCPA Jossa-Chiquet-Loehr-Michaelles-Vallejos (agence d'architecture)
© Région Rhône-Alpes, Inventaire général du patrimoine culturel ; © Archives municipales d'Arâches-la-Frasse
reproduction soumise à autorisation du titulaire des droits d'exploitation

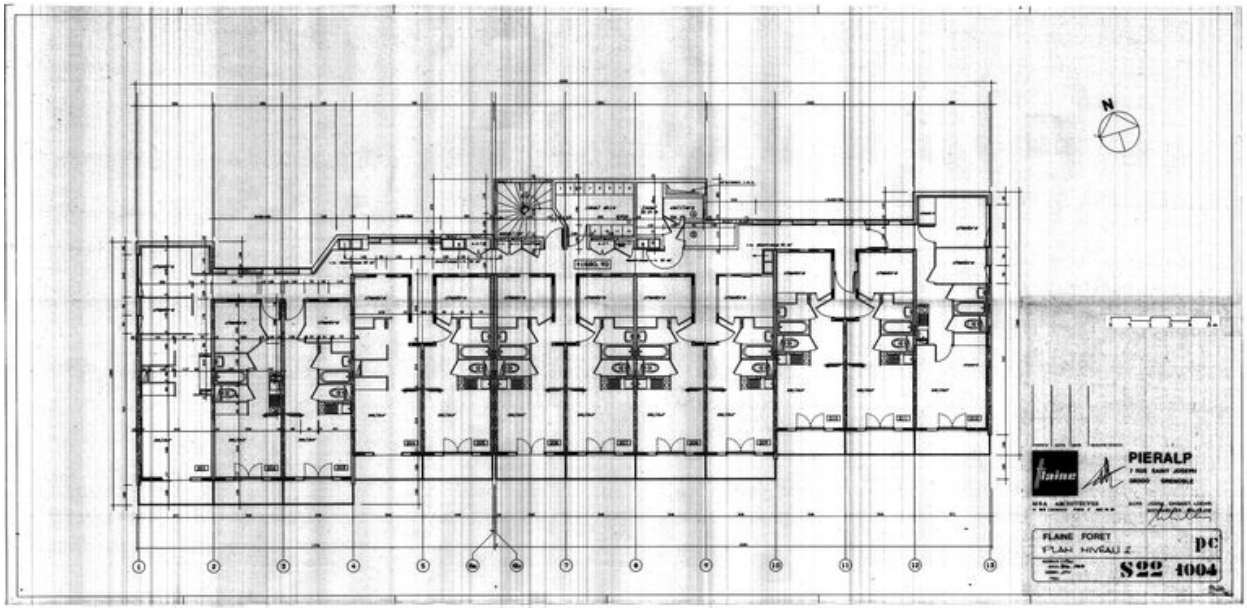

Plan niveau 2. M.B. A architectes, SCPA Jossa-Chiquet-Loehr-Michaelles-Vallejos, 24 octobre 1988 (AC Arâches-la-Frasse)

Référence du document reproduit :

- **Flaine Forêt. S22. Plan niveau 2. M.B. A architectes, SCPA Jossa-Chiquet-Loehr-Michaelles-Vallejos,** *Flaine Forêt. S22. Plan niveau 2*. M.B. A architectes, SCPA Jossa-Chiquet-Loehr-Michaelles-Vallejos, 24 octobre 1988. Pap., tirage ozalyd. 1 : 50 (AM Arâches-la-Frasse)

IVR82_20117401989NUC
Auteur de l'illustration : Jean-François Lyon-Caen, Auteur de l'illustration : C. Salomon-Pelen
Auteur du document reproduit : M.B.A. (agence d'architecture), SCPA Jossa-Chiquet-Loehr-Michaelles-Vallejos (agence d'architecture)
© Région Rhône-Alpes, Inventaire général du patrimoine culturel ; © Archives municipales d'Arâches-la-Frasse
reproduction soumise à autorisation du titulaire des droits d'exploitation

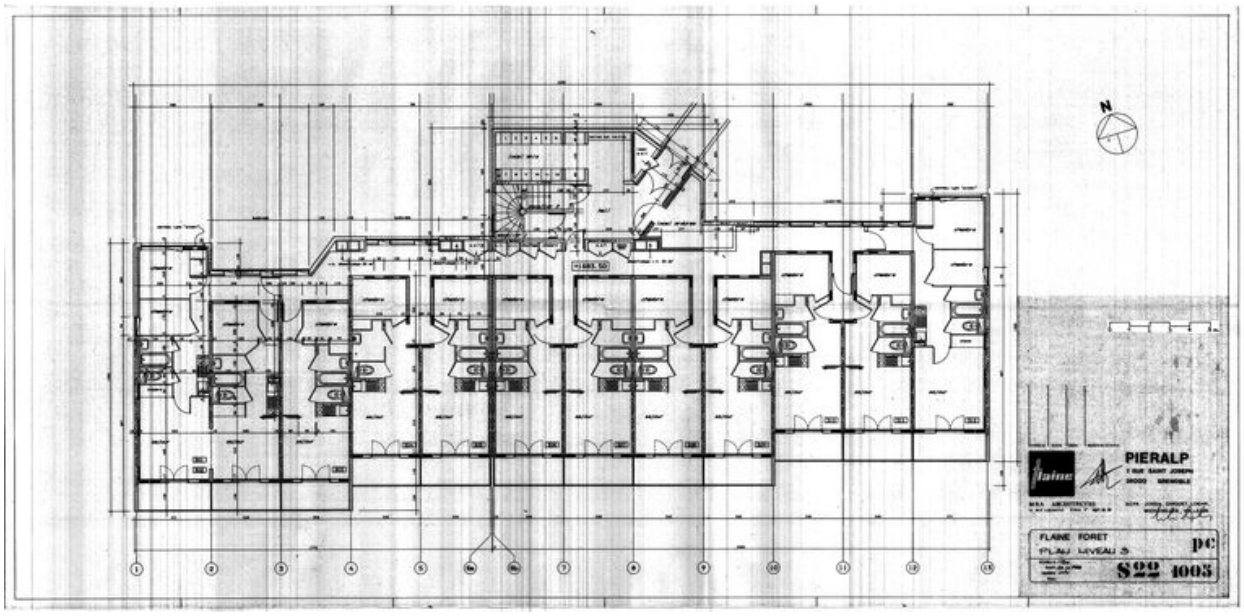

Plan niveau 3. M.B. A architectes, SCPA Jossa-Chiquet-Loehr-Michaelles-Vallejos, 24 octobre 1988 (AC Arâches-la-Frasse)

Référence du document reproduit :

- **Flaine Forêt. S22. Plan niveau 3. M.B. A architectes, SCPA Jossa-Chiquet-Loehr-Michaelles-Vallejos,** *Flaine Forêt. S22. Plan niveau 3*. M.B. A architectes, SCPA Jossa-Chiquet-Loehr-Michaelles-Vallejos, 24 octobre 1988. Pap., tirage ozalyd. 1 : 50 (AM Arâches-la-Frasse)

IVR82_20117401990NUC
Auteur de l'illustration : Jean-François Lyon-Caen, Auteur de l'illustration : C. Salomon-Pelen
Auteur du document reproduit : M.B.A. (agence d'architecture), SCPA Jossa-Chiquet-Loehr-Michaelles-Vallejos (agence d'architecture)
© Région Rhône-Alpes, Inventaire général du patrimoine culturel ; © Archives municipales d'Arâches-la-Frasse
reproduction soumise à autorisation du titulaire des droits d'exploitation

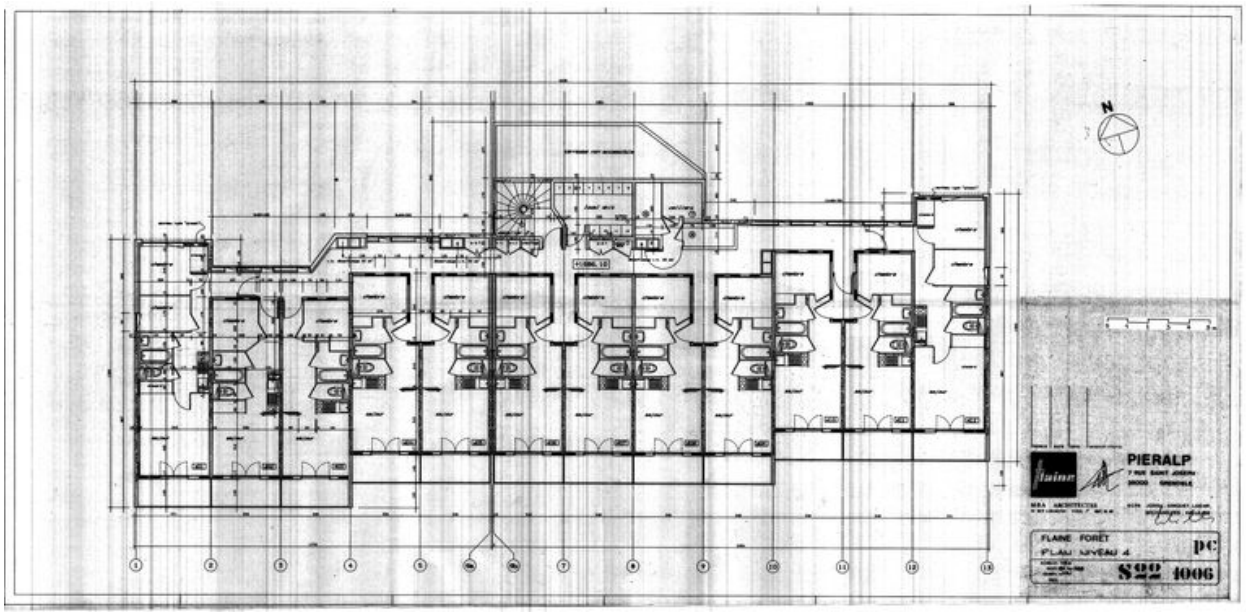

Plan niveau 4. M.B. A architectes, SCPA Jossa-Chiquet-Loehr-Michaelles-Vallejos, 24 octobre 1988 (AC Arâches-la-Frasse)

Référence du document reproduit :

- **Flaine Forêt. S22. Plan niveau 4. M.B. A architectes, SCPA Jossa-Chiquet-Loehr-Michaelles-Vallejos,** *Flaine Forêt. S22. Plan niveau 4*. M.B. A architectes, SCPA Jossa-Chiquet-Loehr-Michaelles-Vallejos, 24 octobre 1988. Pap., tirage ozalyd. 1 : 50 (AM Arâches-la-Frasse)

IVR82_20117401991NUC
Auteur de l'illustration : Jean-François Lyon-Caen, Auteur de l'illustration : C. Salomon-Pelen
Auteur du document reproduit : M.B.A. (agence d'architecture), SCPA Jossa-Chiquet-Loehr-Michaelles-Vallejos (agence d'architecture)
© Région Rhône-Alpes, Inventaire général du patrimoine culturel ; © Archives municipales d'Arâches-la-Frasse
reproduction soumise à autorisation du titulaire des droits d'exploitation

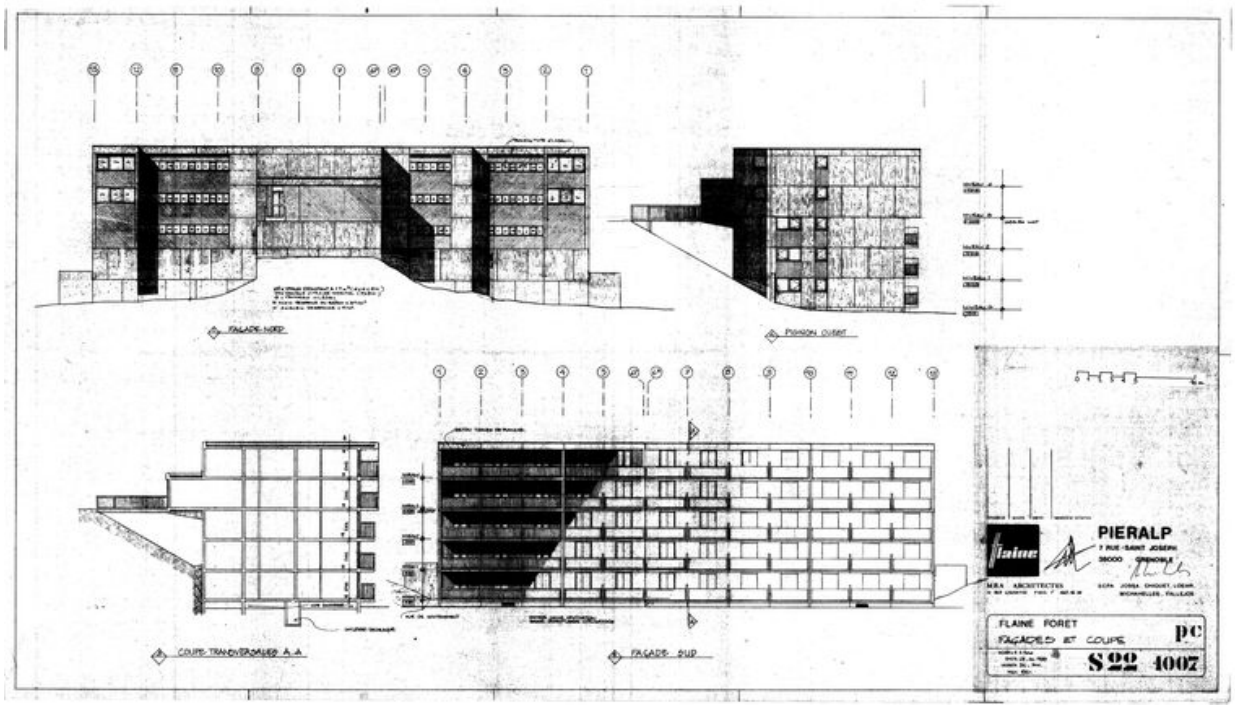

Elévation sud, nord et ouest. Coupe transversale. M.B. A architectes, SCPA Jossa-Chiquet-Loehr-Michaelles-Vallejos, 24 octobre 1988 (AC Arâches-la-Frasse)

Référence du document reproduit :

- **Flaine. Société d'études, de participation et de développement. Hôtel résidence S 40. Plan de**
  Flaine. Société d'études, de participation et de développement. Hôtel résidence S 40. Plan de situation. M.B. A architectes, 25 février 1982. Pap., tirage ozalyd (AM Arâches-la-Frasse)

IVR82_20117401993NUC
Auteur de l'illustration : Jean-François Lyon-Caen, Auteur de l'illustration : C. Salomon-Pelen
Auteur du document reproduit : M.B.A. (agence d'architecture), SCPA Jossa-Chiquet-Loehr-Michaelles-Vallejos (agence d'architecture)
© Région Rhône-Alpes, Inventaire général du patrimoine culturel ; © Archives municipales d'Arâches-la-Frasse
reproduction soumise à autorisation du titulaire des droits d'exploitation

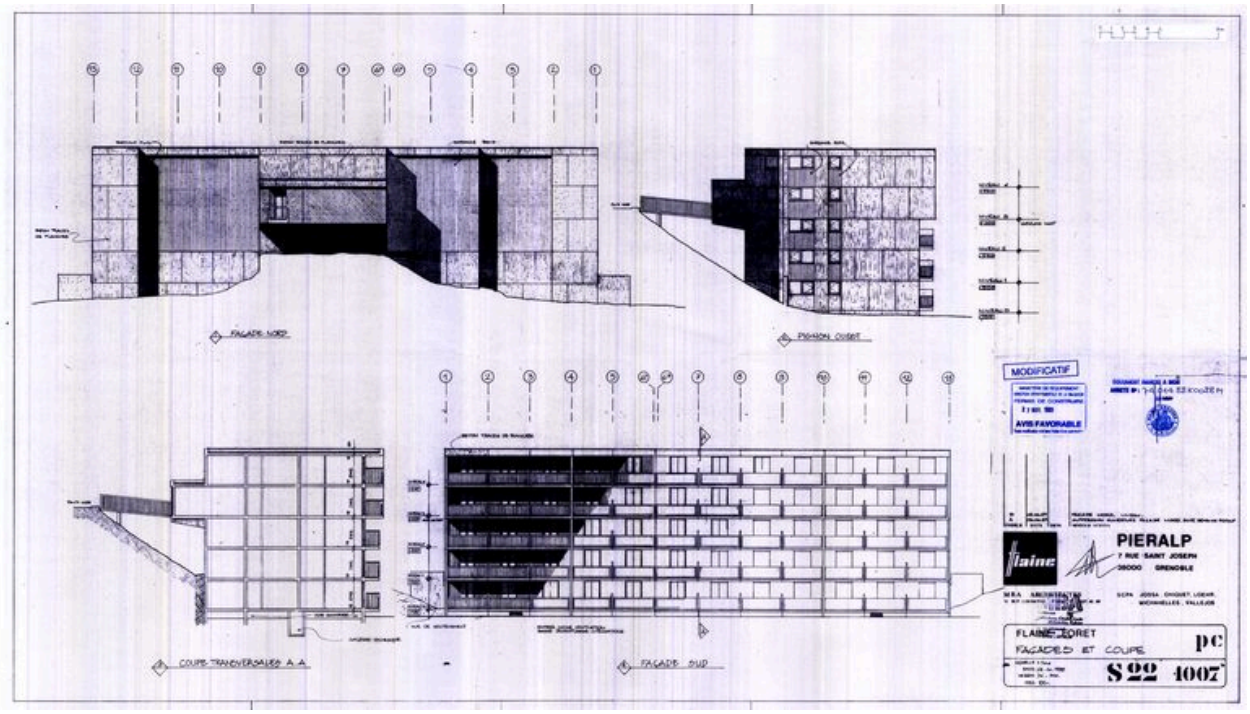

Elévations sud, nord et ouest. Coupe transversale. M.B. A architectes, SCPA Jossa-Chiquet-Loehr-Michaelles-Vallejos, 24 octobre 1988. Modifications 6 et 8 juin 1989 (AC Arâches-la-Frasse)

Référence du document reproduit :

- **Flaine Forêt. S22. Façades et coupe. M.B. A architectes, SCPA**
  Flaine Forêt. S22. Façades et coupe. M.B. A architectes, SCPA Jossa-Chiquet-Loehr-Michaelles-Vallejos, 24 octobre 1988. Modifications 6 et 8 juin 1989. Pap., tirage ozalyd. 1 : 100 (AM Arâches-la-Frasse)

IVR82_20117401992NUC
Auteur de l'illustration : Jean-François Lyon-Caen, Auteur de l'illustration : C. Salomon-Pelen
Auteur du document reproduit : M.B.A. (agence d'architecture), SCPA Jossa-Chiquet-Loehr-Michaelles-Vallejos (agence d'architecture)
© Région Rhône-Alpes, Inventaire général du patrimoine culturel ; © Archives municipales d'Arâches-la-Frasse
reproduction soumise à autorisation du titulaire des droits d'exploitation

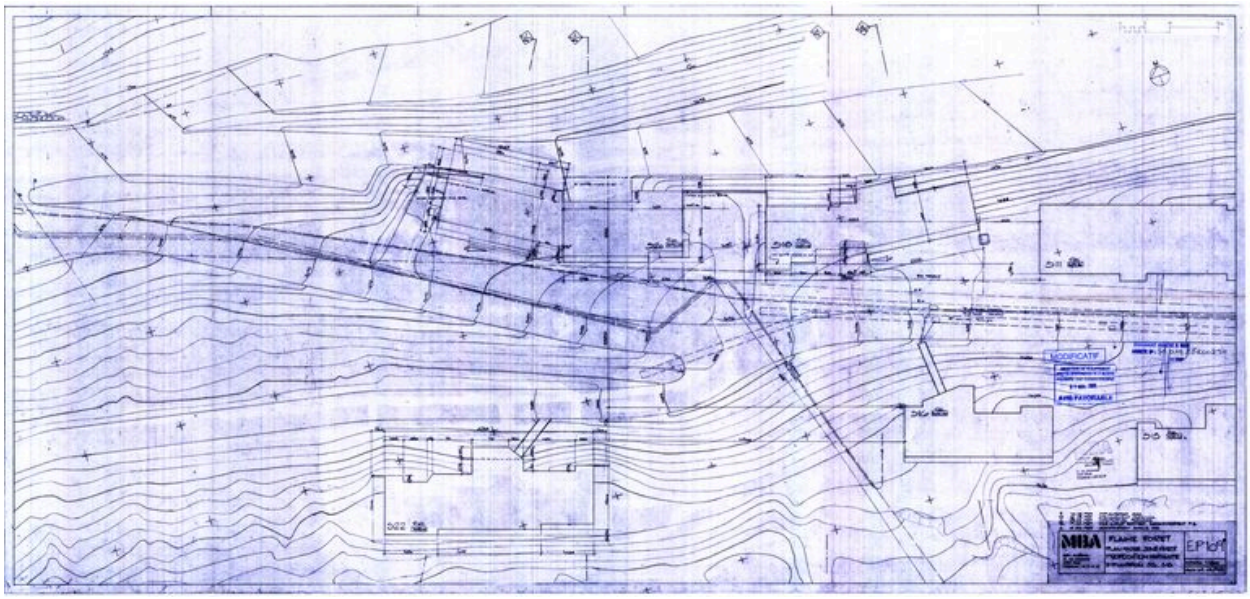

Plan masse. Variante d'implantation des résidences S 20, S 18. M.B. A architectes, 9 mars 1989 (AC Arâches-la-Frasse)

Référence du document reproduit :

- **Flaine Forêt. Plan masse. Zone ouest. Proposition variante d'implantation S 20, S 18. M.B. A**
  Flaine Forêt. Plan masse. Zone ouest. Proposition variante d'implantation S 20, S 18. M.B. A architectes, 9 mars 1989. Pap., tirage ozalyd. 1 : 200 (AM Arâches-la-Frasse)

IVR82_20117401962NUC
Auteur de l'illustration : Jean-François Lyon-Caen, Auteur de l'illustration : C. Salomon-Pelen
Auteur du document reproduit : M.B.A. (agence d'architecture)
© Région Rhône-Alpes, Inventaire général du patrimoine culturel ; © Archives municipales d'Arâches-la-Frasse
reproduction soumise à autorisation du titulaire des droits d'exploitation

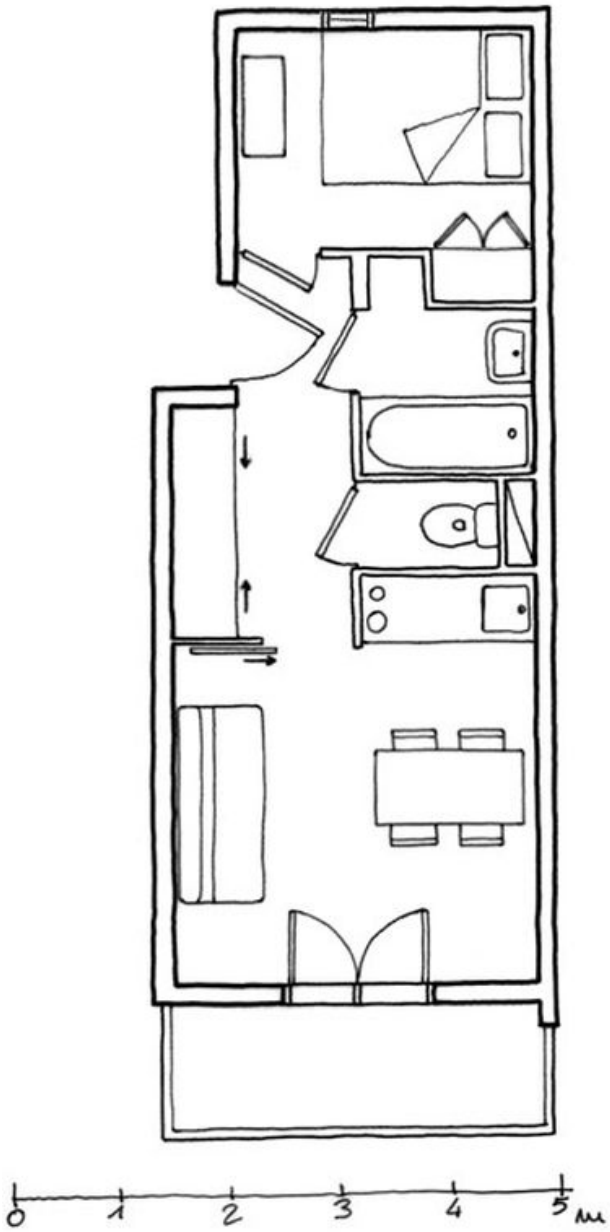

Plan d'un appartement

IVR82_20117401994NUD
Auteur de l'illustration : Jean-François Lyon-Caen, Auteur de l'illustration : C. Salomon-Pelen
Technique de relevé : relevé schématique ;
© Région Rhône-Alpes, Inventaire général du patrimoine culturel ; © Archives municipales d'Arâches-la-Frasse
reproduction soumise à autorisation du titulaire des droits d'exploitation

Vue générale depuis le nord-est

IVR82_20117401995NUCA
Auteur de l'illustration : Jean-François Lyon-Caen, Auteur de l'illustration : C. Salomon-Pelen
Date de prise de vue : 2006
© Région Rhône-Alpes, Inventaire général du patrimoine culturel
reproduction soumise à autorisation du titulaire des droits d'exploitation

Vue depuis le sud-est

IVR82_20117401997NUCA
Auteur de l'illustration : Jean-François Lyon-Caen, Auteur de l'illustration : C. Salomon-Pelen
Date de prise de vue : 2006
© Région Rhône-Alpes, Inventaire général du patrimoine culturel
reproduction soumise à autorisation du titulaire des droits d'exploitation

Vue depuis le nord-ouest

IVR82_20117401996NUCA
Auteur de l'illustration : Jean-François Lyon-Caen, Auteur de l'illustration : C. Salomon-Pelen
Date de prise de vue : 2006
© Région Rhône-Alpes, Inventaire général du patrimoine culturel
reproduction soumise à autorisation du titulaire des droits d'exploitation

Vue générale depuis l'est

IVR82_20117401999NUCA
Auteur de l'illustration : Jean-François Lyon-Caen, Auteur de l'illustration : C. Salomon-Pelen
Date de prise de vue : 2006
© Région Rhône-Alpes, Inventaire général du patrimoine culturel
reproduction soumise à autorisation du titulaire des droits d'exploitation

Vue rapprochée depuis le nord-est. Elévation est

IVR82_20117401998NUCA
Auteur de l'illustration : Jean-François Lyon-Caen, Auteur de l'illustration : C. Salomon-Pelen
Date de prise de vue : 2006
© Région Rhône-Alpes, Inventaire général du patrimoine culturel
reproduction soumise à autorisation du titulaire des droits d'exploitation

Vue rapprochée depuis le nord-ouest

IVR82_20117402000NUCA
Auteur de l'illustration : Jean-François Lyon-Caen, Auteur de l'illustration : C. Salomon-Pelen
Date de prise de vue : 2006
© Région Rhône-Alpes, Inventaire général du patrimoine culturel
reproduction soumise à autorisation du titulaire des droits d'exploitation

Détail du coffrage du béton et des fenêtres de la façade ouest

IVR82_20117402001NUCA
Auteur de l'illustration : Jean-François Lyon-Caen, Auteur de l'illustration : C. Salomon-Pelen
Date de prise de vue : 2006
© Région Rhône-Alpes, Inventaire général du patrimoine culturel
reproduction soumise à autorisation du titulaire des droits d'exploitation

La passerelle d'entrée de la résidence

IVR82_20117402002NUCA
Auteur de l'illustration : Jean-François Lyon-Caen, Auteur de l'illustration : C. Salomon-Pelen
Date de prise de vue : 2006
© Région Rhône-Alpes, Inventaire général du patrimoine culturel
reproduction soumise à autorisation du titulaire des droits d'exploitation

Hall d'entrée. Les boîtes aux lettres

IVR82_20117402003NUCA
Auteur de l'illustration : Jean-François Lyon-Caen, Auteur de l'illustration : C. Salomon-Pelen
Date de prise de vue : 2006
© Région Rhône-Alpes, Inventaire général du patrimoine culturel
reproduction soumise à autorisation du titulaire des droits d'exploitation

Le hall d'entrée

IVR82_20117402004NUCA
Auteur de l'illustration : Jean-François Lyon-Caen, Auteur de l'illustration : C. Salomon-Pelen
Date de prise de vue : 2006
© Région Rhône-Alpes, Inventaire général du patrimoine culturel
reproduction soumise à autorisation du titulaire des droits d'exploitation

L'escalier

IVR82_20117402005NUCA
Auteur de l'illustration : Jean-François Lyon-Caen, Auteur de l'illustration : C. Salomon-Pelen
Date de prise de vue : 2006
© Région Rhône-Alpes, Inventaire général du patrimoine culturel
reproduction soumise à autorisation du titulaire des droits d'exploitation

Le couloir de distribution des appartements

IVR82_20117402006NUCA
Auteur de l'illustration : Jean-François Lyon-Caen, Auteur de l'illustration : C. Salomon-Pelen
Date de prise de vue : 2006
© Région Rhône-Alpes, Inventaire général du patrimoine culturel
reproduction soumise à autorisation du titulaire des droits d'exploitation