Rhône-Alpes, Ain
Villeneuve
213 route de Villars

Caserne de gendarmerie

Références du dossier

Numéro de dossier : IA01000753
Date de l'enquête initiale : 2020
Date(s) de rédaction : 2021
Cadre de l'étude : inventaire topographique Pays d'art et d'histoire de Trévoux Dombes Saône Vallée
Degré d'étude : étudié

Désignation

Dénomination : gendarmerie

Compléments de localisation

Milieu d'implantation : en ville
Références cadastrales : 2017, ZI, 73

Historique

La brigade à pied de gendarmerie était établie, en 1829, au nord du village, sur le chemin de grande communication n° 53 de Bourg à Lyon (AD de l'Ain. 4 N 79, état des lieux du 28 novembre 1829). La brigade à cheval occupait en 1862 une maison appartenant à M. Descollonges, dont le bail était renouvelé tous les 15 ans. En 1930, la caserne de gendarmerie occupe une maison privée sur la route de Châtillon (CADA C 258p et 260p). L'installation de la caserne dans un bâtiment spécifiquement dédié est décidée dans les années 1970. La commune acquiert le terrain auprès de M. Antoine Bourasson, au prix de 10.000 Frs. Les plans sont livrés par l'architecte Jean Poupon en 1975. La construction est assurée par le département de l'Ain. La nouvelle caserne est inaugurée le 6 novembre 1976.

Période(s) principale(s) : 4e quart 20e siècle ()
Dates : 1976 (daté par source)
Auteur(s) de l'oeuvre : Jean Poupon (architecte, attribution par source)

Description

Le bâtiment de plan rectangulaire est construit en retrait de la route, parallèlement à cette dernière. Un soubassement rattrape la déclivité du terrain. Trois niveaux s'étagent au-dessus, couverts d'un toit à longs pans revêtus de tuiles creuses. L'édifice est environné d'un terrain contenant jardin et annexes (garages).

Eléments descriptifs

Matériau(x) du gros-oeuvre, mise en oeuvre et revêtement : béton, béton armé, badigeon
Matériau(x) de couverture : béton en couverture
Étage(s) ou vaisseau(x) : 2 étages carrés
Type(s) de couverture : terrasse
Escaliers : escalier intérieur

Typologies et état de conservation

État de conservation : désaffecté, mauvais état

Statut, intérêt et protection

Statut de la propriété : propriété de la commune (?) (Le bâtiment est construit sur un terrain communal. La construction est assurée par le département de l'Ain.)

Références documentaires

Documents d'archive

- **Caserne de gendarmerie, 1975 (AC Villeneuve. 5W11)**
  AC Villeneuve. 5W11. **Caserne de gendarmerie. Construction de la caserne, permis de construire** (1975).
  AC Villeneuve : 5W11

Documents figurés

- **Plan de masse (figuratif) [du terrain de M. Bourasson] (Bablet géomètre, 1973 (AC Villeneuve. 5W11)**
  Plan de masse (figuratif) [du terrain de M. Bourasson] / Robert Bablet, géomètre. 1973. 1:10.000. 1 plan papier (AC Villeneuve. 5W11).
  AC Villeneuve : 5W11

- **Plan de situation, plans et façades. Jean Poupon, 1974 (AC Villeneuve. 5W11)**
  Plan de situation, plans et façades / Jean Poupon, architecte. 1974. 1:2000, 1:500. 1 plan papier (AC Villeneuve. 5 W 11).
  AC Villeneuve : 5W11

Illustrations

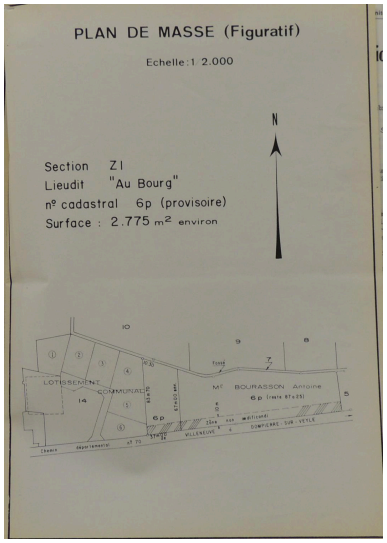

Plan de masse.
Repro. Elisabeth Dandel,
Autr. Robert Bablet
IVR84_20210100088NUCB

Plan de situation.
Repro. Elisabeth Dandel,
Autr. Jean Poupon
IVR84_20210100089NUCB

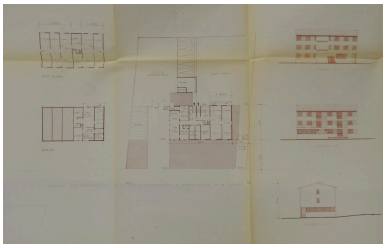

Plans et élévations.
Repro. Elisabeth Dandel,
Autr. Jean Poupon
IVR84_20210100090NUCA

Élévation principale.
Phot. Elisabeth Dandel
IVR84_20210100091NUCA

Dossiers liés

Dossiers de synthèse :
Présentation de la commune de Villeneuve (IA01000735) Rhône-Alpes, Ain, Villeneuve
Oeuvre(s) contenue(s) :
Oeuvre(s) en rapport :
Village de Villeneuve (IA01000736) Rhône-Alpes, Ain, Villeneuve

Auteur(s) du dossier : Elisabeth Dandel
Copyright(s) : © Région Auvergne-Rhône-Alpes, Inventaire général du patrimoine culturel ; © Communauté de communes Dombes Saône Vallée

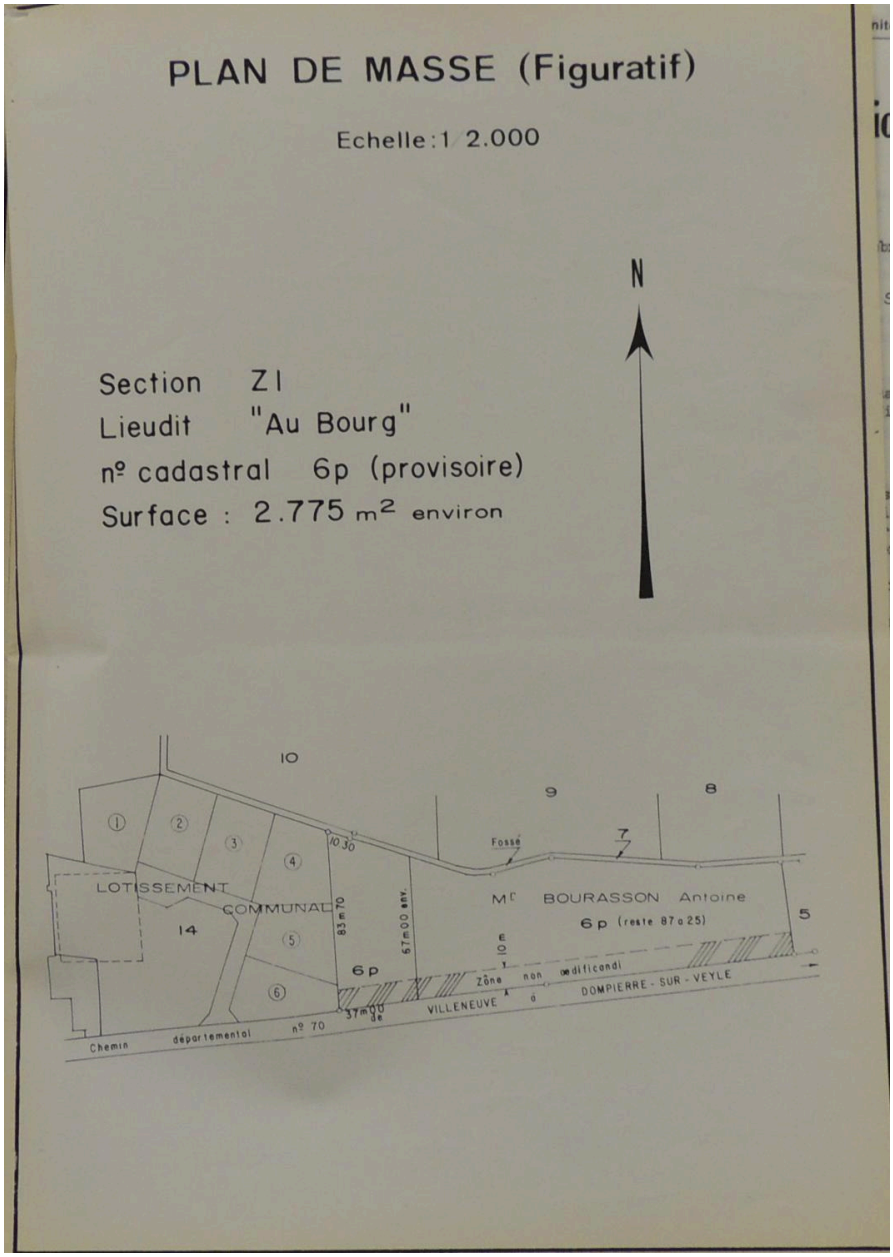

Plan de masse.

Référence du document reproduit :

- **Plan de masse (figuratif) [du terrain de M. Bourasson] (Bablet géomètre, 1973 (AC Villeneuve. 5W11)**
  Plan de masse (figuratif) [du terrain de M. Bourasson] / Robert Bablet, géomètre. 1973. 1:10.000. 1 plan papier (AC Villeneuve. 5W11).
  AC Villeneuve : 5W11

IVR84_20210100088NUCB
Auteur de l'illustration (reproduction) : Elisabeth Dandel
Auteur du document reproduit : Robert Bablet
Date de prise de vue : 2020
© Communauté de communes Dombes Saône Vallée
reproduction soumise à autorisation du titulaire des droits d'exploitation

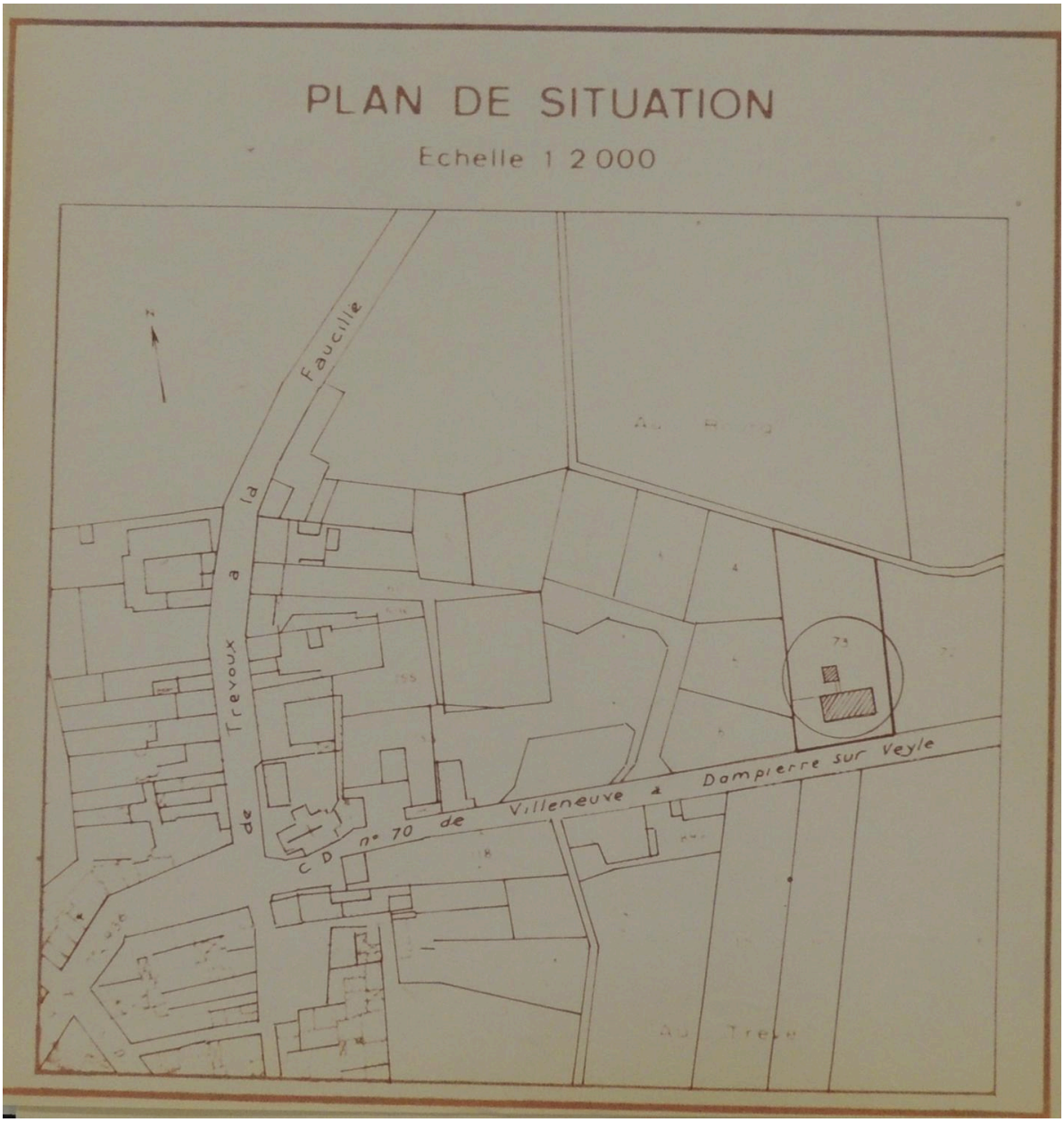

Plan de situation.

Référence du document reproduit :

- **Plan de situation, plans et façades. Jean Poupon, 1974 (AC Villeneuve. 5W11)**
  Plan de situation, plans et façades / Jean Poupon, architecte. 1974. 1:2000, 1:500. 1 plan papier (AC Villeneuve. 5 W 11).
  AC Villeneuve : 5W11

IVR84_20210100089NUCB
Auteur de l'illustration (reproduction) : Elisabeth Dandel
Auteur du document reproduit : Jean Poupon
Date de prise de vue : 2020
© Communauté de communes Dombes Saône Vallée
reproduction soumise à autorisation du titulaire des droits d'exploitation

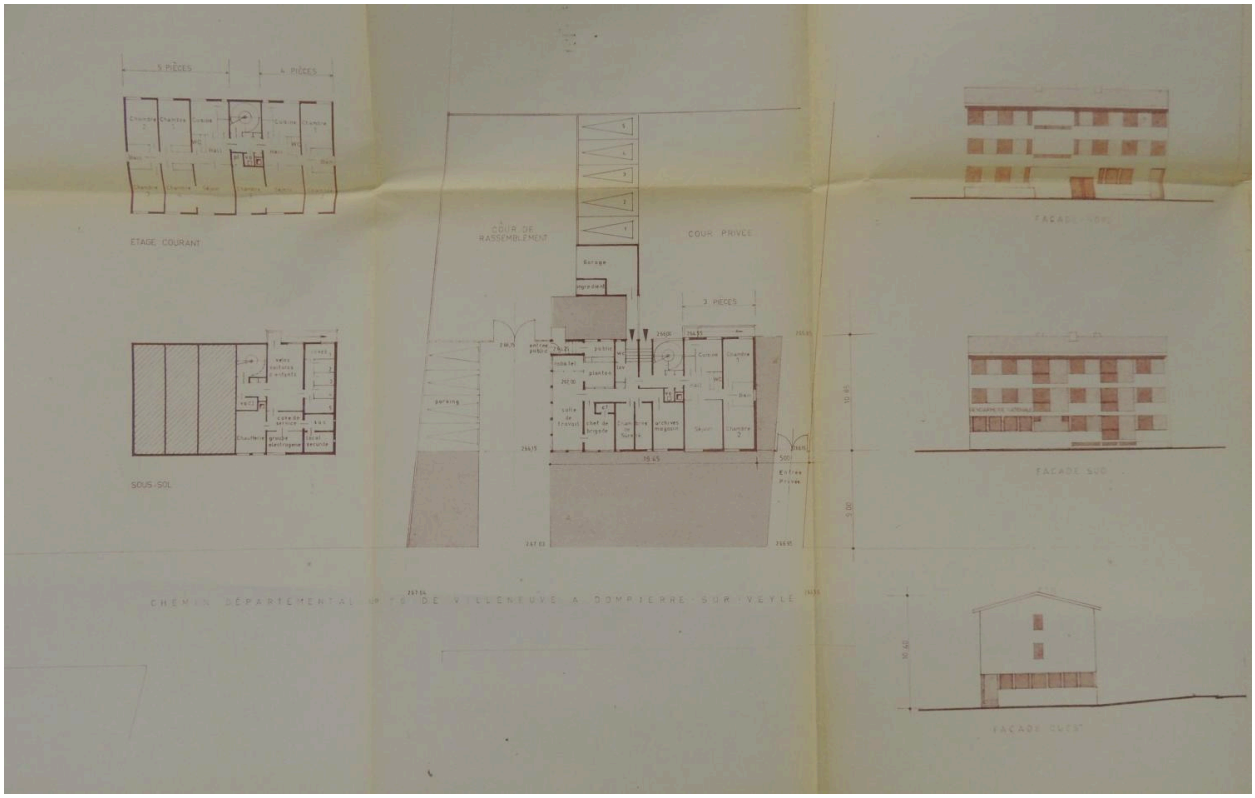

Plans et élévations.

Référence du document reproduit :

- **Plan de situation, plans et façades. Jean Poupon, 1974 (AC Villeneuve. 5W11)**
  Plan de situation, plans et façades / Jean Poupon, architecte. 1974. 1:2000, 1:500. 1 plan papier (AC Villeneuve. 5 W 11).
  AC Villeneuve : 5W11

IVR84_20210100090NUCA
Auteur de l'illustration (reproduction) : Elisabeth Dandel
Auteur du document reproduit : Jean Poupon
Date de prise de vue : 2020
© Communauté de communes Dombes Saône Vallée
reproduction soumise à autorisation du titulaire des droits d'exploitation

Élévation principale.

IVR84_20210100091NUCA
Auteur de l'illustration : Elisabeth Dandel
Date de prise de vue : 2021
© Communauté de communes Dombes Saône Vallée
reproduction soumise à autorisation du titulaire des droits d'exploitation