Rhône-Alpes, Haute-Savoie
Megève
la Mottaz
110 chemin de la Mottaz

Sanatorium : Préventorium le Christomet

Références du dossier

Numéro de dossier : IA74000006
Date de l'enquête initiale : 1996
Date(s) de rédaction : 2012
Cadre de l'étude : enquête thématique régionale Stations de sports d'hiver
Degré d'étude : repéré

Désignation

Dénomination : sanatorium
Appellation : Préventorium le Christomet

Compléments de localisation

Milieu d'implantation : isolé
Références cadastrales : 1990. B6 953 , 2012 BB 117

Historique

Pour prévenir les risques de tuberculose dans les quartiers pauvres de Paris, l´association Championnet Le Repos à la Montagne, créée en 1907 dans la paroisse Sainte-Geneviève de Paris, fait construire par l'architecte Henry Jacques Le Même, le préventorium du Christomet pour les jeunes gens de 16 à 25 ans. Le préventorium est inauguré le 20 janvier 1929. L´aile droite figurée sur la carte postale publicitaire (AD Haute-Savoie. 142 J 439), construite par la suite, ne compte qu'un étage ; une annexe en rez-de-chaussée a été également ajoutée sur la gauche. En 1967, le Christomet devient Institut médico-professionnel.

Période(s) principale(s) : 2e quart 20e siècle
Dates : 1926 (daté par source)
Auteur(s) de l'oeuvre : Henry-Jacques Le Même (architecte, attribution par source)

Description

L'édifice est traité comme un gros chalet prolongé latéralement par un corps de bâtiment en longueur. L'ensemble est couvert d'une toiture à deux pans. Le soubassement en granit de Combloux.

Eléments descriptifs

Matériau(x) du gros-oeuvre, mise en oeuvre et revêtement : béton ; granite ; bois ; essentage de planches ; béton armé ; moellon
Étage(s) ou vaisseau(x) : étage de soubassement, rez-de-chaussée, 1 étage carré, étage de comble
Type(s) de couverture : toit à longs pans ; demi-croupe

Statut, intérêt et protection

Intérêt de l'œuvre : à signaler
Statut de la propriété : propriété privée

Références documentaires

Documents d'archive

- **AD Haute-Savoie. 142 J 439-443 (1926-1933), 572-573 (1929)**
  AD Haute-Savoie. 142 J 439-443 (1926-1933), 572-573 (1929)

Documents figurés

- **Propriété du Repos à la Montagne. Chalet du Christomet à Megève. Plans. Henry Jacques Le Même,**
  Propriété du Repos à la Montagne. Chalet du Christomet à Megève. Plans. Henry Jacques Le Même, [1926]. Tirage ozalyd. 49,5 x 78,5 cm. 1 : 100 (AD Haute-Savoie. 142J 439)

- **Propriété du Repos à la Montagne. Chalet du Christomet. Megève. Façade. Henry Jacques Le Même,**
  Propriété du Repos à la Montagne. Chalet du Christomet. Megève. Façade. Henry Jacques Le Même, septembre 1926. 1 : 50 (AD Haute-Savoie. 142J 439)

- **Le repos à la montagne. Préventorium de Megève (Haute-Savoie). Publicité (AD Haute-Savoie. 142J**
  Le repos à la montagne. Préventorium de Megève (Haute-Savoie). Publicité (AD Haute-Savoie. 142J 439)

- **Le chalet en travaux. Photogr., [vers 1926] (AD Haute-Savoie. 142J 439)**
  Le chalet en travaux. Photogr., [vers 1926] (AD Haute-Savoie. 142J 439)

- **[Le Christomet]. Photogr. 1927 (AD Haute-Savoie. 142 J 443)**
  [Le Christomet]. Photogr. 1927 (AD Haute-Savoie. 142 J 443)

Bibliographie

- **ARCHIVES DEPARTEMENTALES DE LA SAVOIE. CENTRE D'ARCHITECTURE DU XXE SIECLE DE LA SAVOIE. Inventaire**
  ARCHIVES DEPARTEMENTALES DE LA SAVOIE. CENTRE D'ARCHITECTURE DU XXE SIECLE DE LA SAVOIE. **Inventaire des archives de l'Atelier d'Architecture en Montagne à Chambéry (1945-1985)** / Franck Delorme. Chambéry : Conseil général de la Savoie, 2001. 297 p. 30 cm
  p. 126-127

Annexe 1

Péroraison de la conférence prononcée par le R.P. Sanson. Paris, 28 mai 1926 (AD Haute-Savoie. 142J 439)
Le préventorium du Christomet ou "Le repos à la Montagne" a pour but de venir en aide à "tous ces enfants et jeunes gens de Paris sans fortune que guette la tuberculose (...). Stimulés par les premiers résultats, nous avons commencé une propagande plus intense il y a juste un an, afin de nous mettre en mesure d'augmenter nos moyens d'action. Au cours de cette période, des fonds importants ont été réunis, un terrain a été acheté orienté au midi, face au Mont-Blanc. La première pierre de la construction nouvelle a été bénie le 7 juin, et le bâtiment sera ouvert à l'automne prochain avant les neiges. L'hiver sera employé aux aménagements intérieurs et avant un an le Chalet du Christomet aura ouvert ses portes toutes grandes aux jeunes gens fatigués, qui ne savent où aller, et consacrera 40 lits à lutter victorieusement contre ce terrible fléau (...). Le gros oeuvre de notre construction à lui seul coûtera 650. 000 francs. Il faudra ensuite y installer le chauffage, le meubler, prévoir les annexes nécessaires pour le logement du personnel, la construction d'une chapelle, etc..."

Annexe 2

Liste des entrepreneurs (AD Haute-Savoie. 142J 439)
Entreprise générale. Sainrapt Brice.
Chauffage, plomberie, électricité. Verguin Meyerie
Maçonnerie. Hoybel Paul

Monte-plat. Jomain fils et Cie

Illustrations

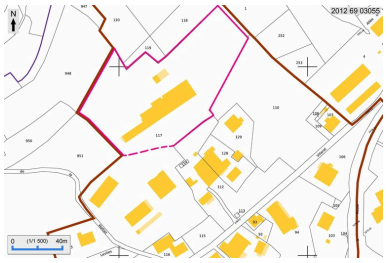

Plan de situation, extrait du plan cadastral 2012
Dess. André Céréza
IVR82_20127403055NUDA



Plan du rez-de-chaussée. Henry Jacques le Même, [1926] (AD Haute-Savoie. 142J 439)
Phot. M. Chalabi__
IVR82_20127401691NUCA

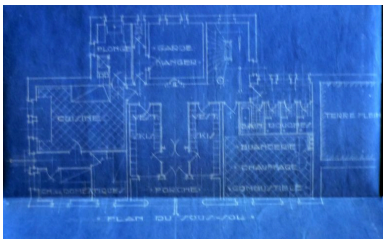

Plan du sous-sol. Henry Jacques le Même, [1926] (AD Haute-Savoie. 142J 439)
Phot. M. Chalabi__
IVR82_20127401692NUCA



Plan du premier étage. Henry Jacques le Même, [1926] (AD Haute-Savoie. 142J 439)
Phot. M. Chalabi__
IVR82_20127401693NUCA



Plan des combles. Henry Jacques le Même, [1926] (AD Haute-Savoie. 142J 439)
Phot. M. Chalabi__
IVR82_20127401694NUCA

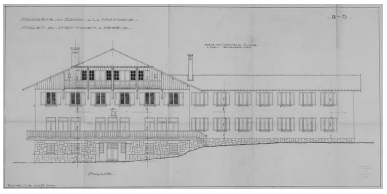

Elévation principale. Henry Jacques le Même, septembre 1926 (AD Haute-Savoie. 142J 439)
Phot. Eric Dessert
IVR82_20117400179NUC



Carton publicitaire. [vers 1926] (AD Haute-Savoie. 142J 439)
Phot. Eric Dessert
IVR82_20117400180NUC



Le chalet en travaux. Photogr. [1926] (AD Haute-Savoie. 142J 439)
Phot. M. Chalabi__
IVR82_20127401695NUCB

Vue d'ensemble à la fin des travaux. Photogr., [1927] (AD Haute-Savoie. 142J 439)
Phot. M. Chalabi__
IVR82_20127401697NUCB

Le chalet sous la neige. Photogr., 1927 (AD Haute-Savoie. 142J 439)
Phot. Eric Dessert
IVR82_20117400181NUCB

Vue d'ensemble
Phot. Mairie de Megève-Service Urbanisme
IVR82_20127401696NUCA

Dossiers liés

Dossiers de synthèse :
Présentation de l'aire d'étude (IA74002101) Megève
Pensionnats : maisons d'enfants (IA74002111) Rhône-Alpes, Haute-Savoie, Megève
Oeuvre(s) contenue(s) :

Auteur(s) du dossier : Françoise Véry, Sophie Paviol, Michèle Prax, Maryannick Chalabi
Copyright(s) : © Région Rhône-Alpes, Inventaire général du patrimoine culturel ; © Ecole d'architecture de Grenoble

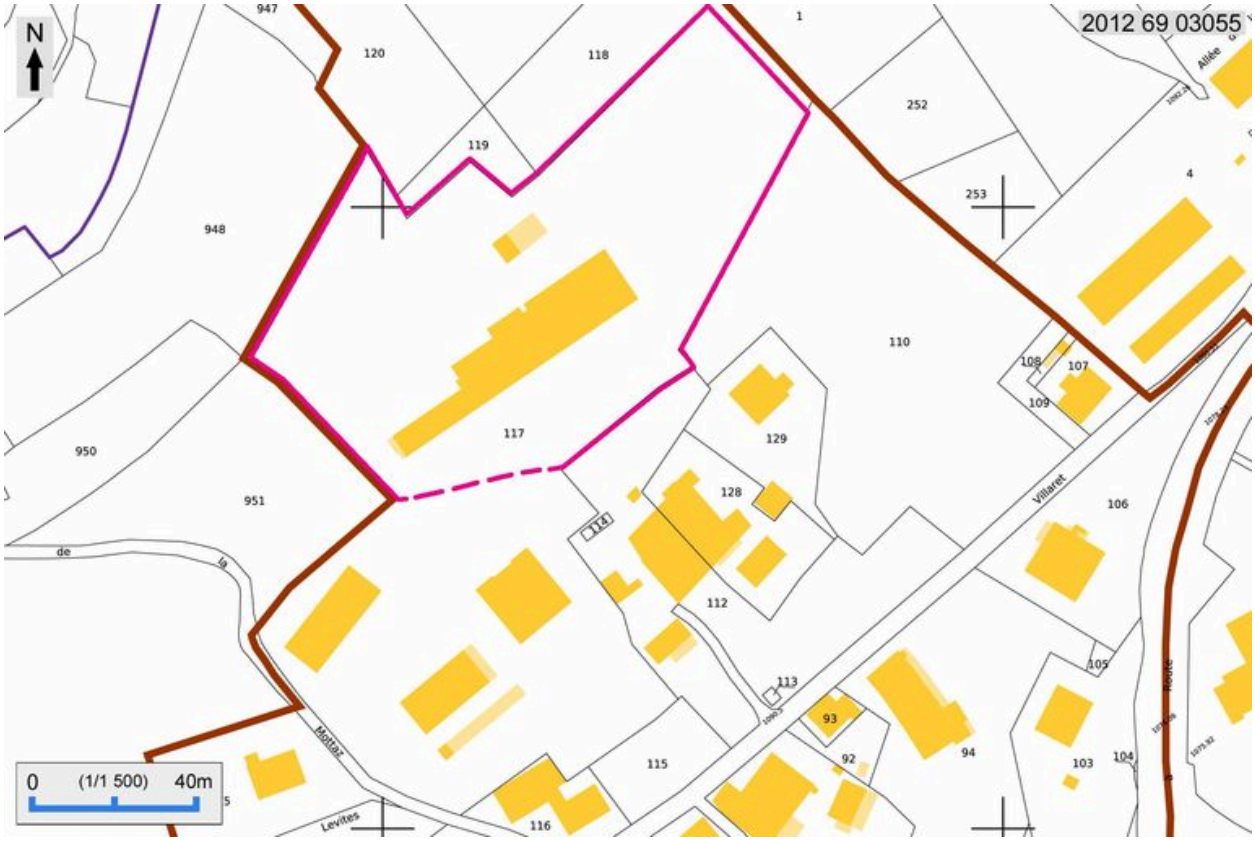

Plan de situation, extrait du plan cadastral 2012

Référence du document reproduit :

- **Plan cadastral de Megève**
  Plan cadastral de Megève

IVR82_20127403055NUDA
Auteur de l'illustration : André Céréza
Technique de relevé : reprise de fond ;
© Région Rhône-Alpes, Inventaire général du patrimoine culturel
reproduction soumise à autorisation du titulaire des droits d'exploitation



Plan du rez-de-chaussée. Henry Jacques le Même, [1926] (AD Haute-Savoie. 142J 439)

Référence du document reproduit :

- **Propriété du Repos à la Montagne. Chalet du Christomet à Megève. Plans. Henry Jacques Le Même,** *Propriété du Repos à la Montagne. Chalet du Christomet à Megève*. Plans. Henry Jacques Le Même, [1926]. Tirage ozalyd. 49,5 x 78,5 cm. 1 : 100 (AD Haute-Savoie. 142J 439)

IVR82_20127401691NUCA
Auteur de l'illustration : M. Chalabi__
© Région Rhône-Alpes, Inventaire général du patrimoine culturel ; © Archives départementales de la Haute-Savoie
reproduction soumise à autorisation du titulaire des droits d'exploitation

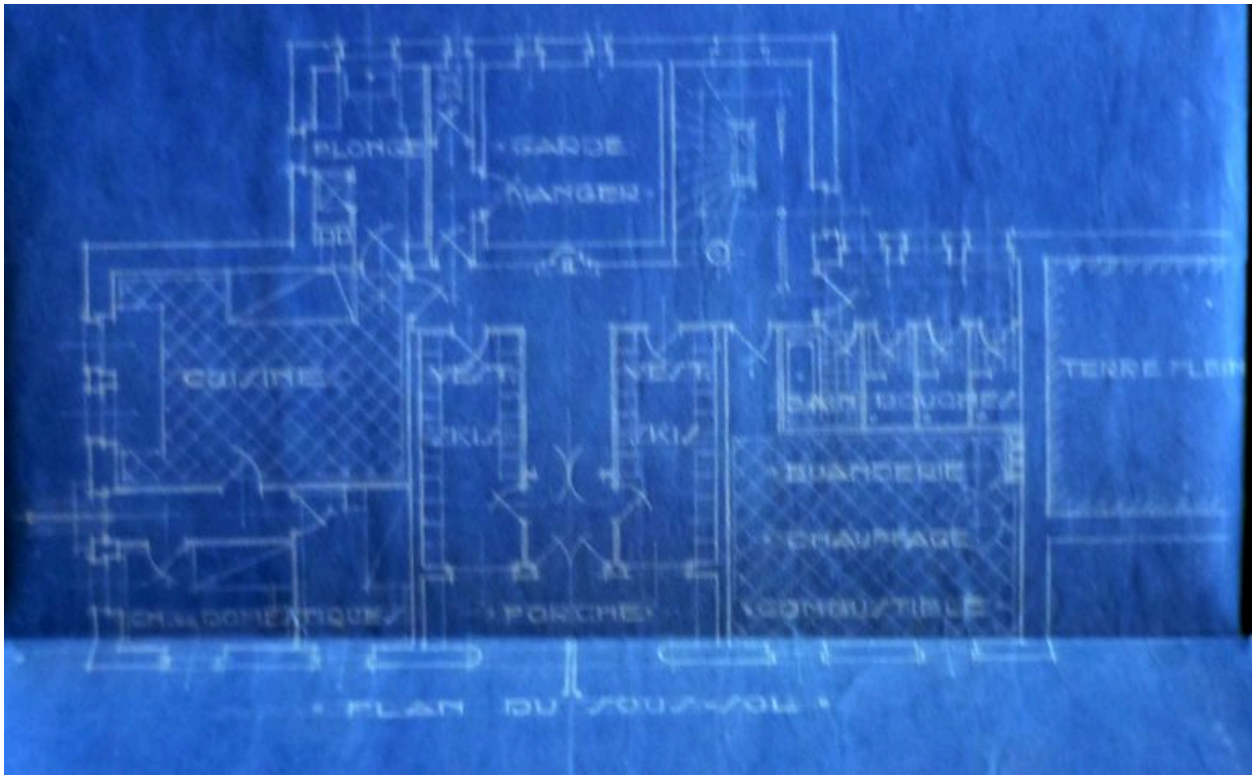

Plan du sous-sol. Henry Jacques le Même, [1926] (AD Haute-Savoie. 142J 439)

Référence du document reproduit :

- **Propriété du Repos à la Montagne. Chalet du Christomet à Megève. Plans. Henry Jacques Le Même,** *Propriété du Repos à la Montagne. Chalet du Christomet à Megève*. Plans. Henry Jacques Le Même, [1926]. Tirage ozalyd. 49,5 x 78,5 cm. 1 : 100 (AD Haute-Savoie. 142J 439)

IVR82_20127401692NUCA
Auteur de l'illustration : M. Chalabi__
© Région Rhône-Alpes, Inventaire général du patrimoine culturel ; © Archives départementales de la Haute-Savoie
reproduction soumise à autorisation du titulaire des droits d'exploitation



Plan du premier étage. Henry Jacques le Même, [1926] (AD Haute-Savoie. 142J 439)

Référence du document reproduit :

- **Propriété du Repos à la Montagne. Chalet du Christomet à Megève. Plans. Henry Jacques Le Même,** *Propriété du Repos à la Montagne. Chalet du Christomet à Megève*. Plans. Henry Jacques Le Même, [1926]. Tirage ozalyd. 49,5 x 78,5 cm. 1 : 100 (AD Haute-Savoie. 142J 439)

IVR82_20127401693NUCA
Auteur de l'illustration : M. Chalabi__
© Région Rhône-Alpes, Inventaire général du patrimoine culturel ; © Archives départementales de la Haute-Savoie
reproduction soumise à autorisation du titulaire des droits d'exploitation



Plan des combles. Henry Jacques le Même, [1926] (AD Haute-Savoie. 142J 439)

Référence du document reproduit :

- **Propriété du Repos à la Montagne. Chalet du Christomet à Megève. Plans. Henry Jacques Le Même,** *Propriété du Repos à la Montagne. Chalet du Christomet à Megève*. Plans. Henry Jacques Le Même, [1926]. Tirage ozalyd. 49,5 x 78,5 cm. 1 : 100 (AD Haute-Savoie. 142J 439)

IVR82_20127401694NUCA
Auteur de l'illustration : M. Chalabi__
© Région Rhône-Alpes, Inventaire général du patrimoine culturel ; © Archives départementales de la Haute-Savoie
reproduction soumise à autorisation du titulaire des droits d'exploitation

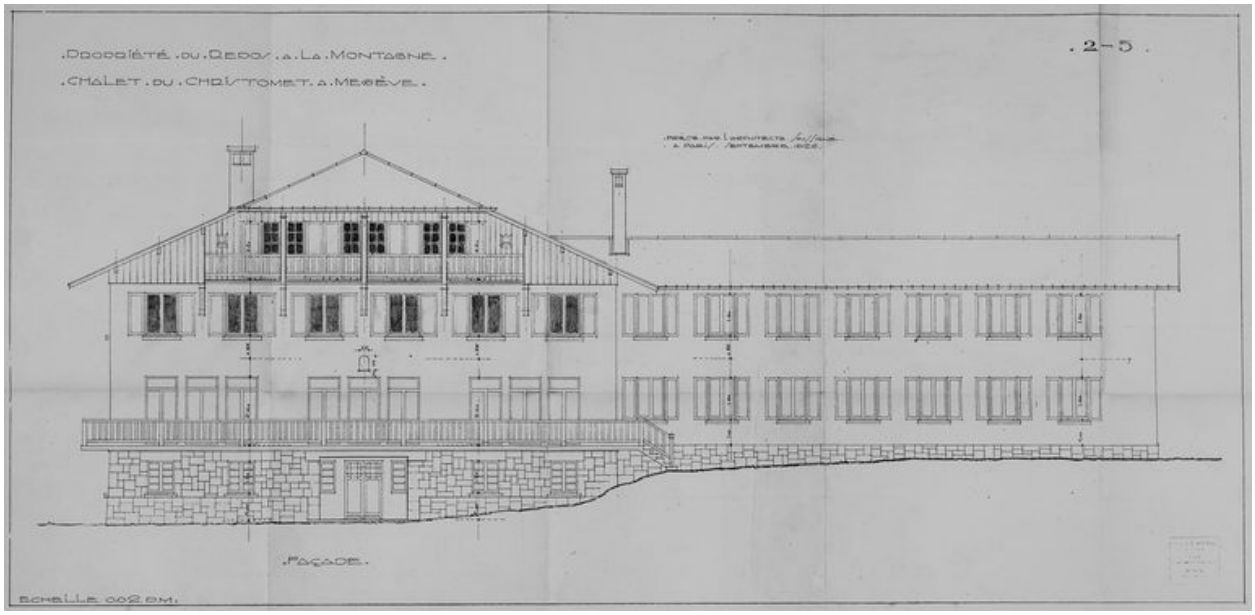

Elévation principale. Henry Jacques le Même, septembre 1926 (AD Haute-Savoie. 142J 439)

Référence du document reproduit :

- **Propriété du Repos à la Montagne. Chalet du Christomet. Megève. Façade. Henry Jacques Le Même,** *Propriété du Repos à la Montagne. Chalet du Christomet. Megève. Façade*. Henry Jacques Le Même, septembre 1926. 1 : 50 (AD Haute-Savoie. 142J 439)

IVR82_20117400179NUC
Auteur de l'illustration : Eric Dessert
© Région Rhône-Alpes, Inventaire général du patrimoine culturel ; © Archives départementales de la Haute-Savoie
reproduction soumise à autorisation du titulaire des droits d'exploitation

Carton publicitaire. [vers 1926] (AD Haute-Savoie. 142J 439)

Référence du document reproduit :

- **Le repos à la montagne. Préventorium de Megève (Haute-Savoie). Publicité (AD Haute-Savoie. 142J**
  Le repos à la montagne. Préventorium de Megève (Haute-Savoie). Publicité (AD Haute-Savoie. 142J 439)

IVR82_20117400180NUC
Auteur de l'illustration : Eric Dessert
© Région Rhône-Alpes, Inventaire général du patrimoine culturel ; © Archives départementales de la Haute-Savoie
reproduction soumise à autorisation du titulaire des droits d'exploitation



Le chalet en travaux. Photogr. [1926] (AD Haute-Savoie. 142J 439)

Référence du document reproduit :

- **Le chalet en travaux. Photogr., [vers 1926] (AD Haute-Savoie. 142J 439)**
  Le chalet en travaux. Photogr., [vers 1926] (AD Haute-Savoie. 142J 439)

IVR82_20127401695NUCB
Auteur de l'illustration : M. Chalabi__
© Région Rhône-Alpes, Inventaire général du patrimoine culturel ; © Archives départementales de la Haute-Savoie
reproduction soumise à autorisation du titulaire des droits d'exploitation

Vue d'ensemble à la fin des travaux. Photogr., [1927] (AD Haute-Savoie. 142J 439)

IVR82_20127401697NUCB
Auteur de l'illustration : M. Chalabi__
© Région Rhône-Alpes, Inventaire général du patrimoine culturel ; © Archives départementales de la Haute-Savoie
reproduction soumise à autorisation du titulaire des droits d'exploitation

Le chalet sous la neige. Photogr., 1927 (AD Haute-Savoie. 142J 439)

Référence du document reproduit :

- **[Le Christomet]. Photogr. 1927 (AD Haute-Savoie. 142 J 443)**
  [Le Christomet]. Photogr. 1927 (AD Haute-Savoie. 142 J 443)

IVR82_20117400181NUCB
Auteur de l'illustration : Eric Dessert
© Région Rhône-Alpes, Inventaire général du patrimoine culturel ; © Archives départementales de la Haute-Savoie
reproduction soumise à autorisation du titulaire des droits d'exploitation

Vue d'ensemble

IVR82_20127401696NUCA
Auteur de l'illustration : Mairie de Megève-Service Urbanisme
Date de prise de vue : 2009
© Ville de Megève, Service de l'Urbanisme-Service Urbanisme
reproduction soumise à autorisation du titulaire des droits d'exploitation