Rhône-Alpes, Savoie
Aix-les-Bains
Quartier de la Liberté

Avenue d'Italie

Références du dossier

Numéro de dossier : IA73002300
Date de l'enquête initiale : 2013
Date(s) de rédaction : 2013
Cadre de l'étude : inventaire topographique Inventaire de la Ville d'Aix-les-Bains
Degré d'étude : monographié

Désignation

Dénomination : avenue
Appellation : Italie (d')

Compléments de localisation

Milieu d'implantation : en ville
Références cadastrales :

Historique

Sur proposition d'Amédée Chevalley, propriétaire de terrains dans ce secteur, le conseil municipal approuve en 1905 l'ouverture, le tracé et le nom de cette voie appelée
« avenue d'Italie ». Les travaux de percement de cette nouvelle rue sont en partie financés par Amédée Chevalley et cette nouvelle voie permet au conseil municipal de trouver une solution à l'assainissement du quartier.
La jonction de cette avenue avec le reste du centre ville situé de l'autre côté de la voie ferrée demeure un problème durant tout le premier tiers du XXe siècle. En effet, l'accord passé entre la Ville et la Compagnie PLM en 1914 est rendu caduc par la Première guerre mondiale. Ce n'est qu'en 1931 que des travaux sont engagés pour la réalisation d'un passage souterrain financé en partie par la mise en place de « surtaxes locales et temporaires » sur le prix des billets en gare d'Aix.

Période(s) principale(s) : 1er quart 20e siècle ()
Période(s) secondaire(s) : 2e quart 20e siècle ()
Dates : 1905 (daté par source), 1931 (daté par source)

Description

L'avenue d'Italie relie, selon un axe est-ouest, l'avenue Alsace-Lorraine et le boulevard Lepic. Depuis l'avenue Alsace-Lorraine, elle effectue un coude en direction du sud avant de franchir la voie ferrée par un passage souterrain. Elle est bordée d'habitations hétérogènes mais peu élevées : maisons et petits immeubles placés ou non en retrait de la rue, séparés de celles-ci par des murets supportant des grilles.

Eléments descriptifs

Statut, intérêt et protection

Statut de la propriété : propriété de la commune

Références documentaires

Documents d'archive

- **AC Aix-les-Bains. 1 O 38. 1911-1938. Dossier rue.**
  AC Aix-les-Bains. 1 O 38. **Dossier rue d'Italie**, 1911-1980.
  AC Aix-les-Bains : 1 O 38

Documents figurés

- **AC Aix-les-Bains. 1 O 38. 1905. Tracé de l'avenue d'Italie.**
  Projet d'ouverture d'un chemin sur le prolongement de la rue des Prés-Riants jusqu'au Tillet. Plan parcellaire / [S. n.]. Aix-les-Bains, [1905]. Ech. 1 : 1000. 1 plan sur calque : encre, crayon ; 31 x 21, 5 cm (AC Aix-les-Bains. 1 O 38. Dossier rue d'Italie, 1911-1980).
  AC Aix-les-Bains : 1 O 38

- **AC Aix-les-Bains. 1 O 38. 1929. Passage souterrain de l'avenue d'Italie.**
  Service de voirie municipale. Ouverture et aménagement de voies d'accès au passage inférieur de l'avenue d'Italie. Plan / L'ingénieur municipal. Aix-les-Bains, 1929. Ech. 1 : 1000. 1 tirage de plan rehaussé ; 30, 5 x 41 cm (AC Aix-les-Bains. 1 O 38. Dossier rue d'Italie, 1911-1980).
  AC Aix-les-Bains : 1 O 38

Bibliographie

- **PAGE, L. Promenons-nous dans les rues... 1978.**
  PAGE, Léon. **Promenons-nous dans les rues d'Aix**. Aix-les-Bains : ville d'Aix, 1978. 284 p. ; 22 cm. (AC Aix-les-Bains : A2641)
  p. 141
  AC Aix-les-Bains : A2641

Illustrations

Projet de tracé, 1905
Repro. Denys Harreau
IVR82_20137301096NUCB

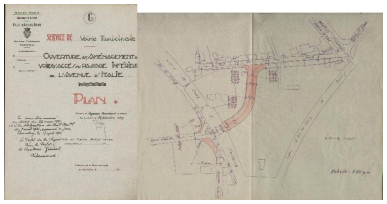

Détail de plan, passage
sous la voie ferrée, 1929
Repro. Denys Harreau
IVR82_20147300093NUCB

Vue depuis l'ouest
Phot. Denys Harreau
IVR82_20147301001NUCA

Vue depuis l'est
Phot. Denys Harreau
IVR82_20147301002NUCA

Dossiers liés

Dossiers de synthèse :

Généralités (IA73001081) Aix-les-Bains
Oeuvre(s) contenue(s) :
Oeuvre(s) en rapport :
Secteur urbain, Liberté (IA73001160) Aix-les-Bains, Quartier de la Liberté
Immeuble (IA73002302) Rhône-Alpes, Savoie, Aix-les-Bains, Quartier de la Liberté, 39 avenue d' Italie
Maison d'entrepreneur (IA73002301) Aix-les-Bains, Quartier de la Liberté, 56 avenue d' Italie, boulevard Lepic

Auteur(s) du dossier : Elsa Belle, Philippe Gras
Copyright(s) : © Région Rhône-Alpes, Inventaire général du patrimoine culturel ; © Ville d'Aix-les-Bains

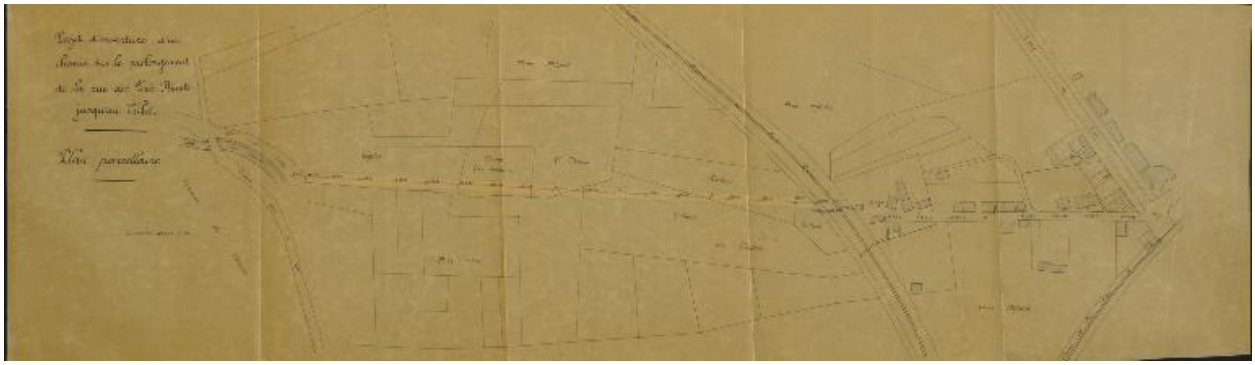

Projet de tracé, 1905

Référence du document reproduit :

- **AC Aix-les-Bains. 1 O 38. 1905. Tracé de l'avenue d'Italie.**
  Projet d'ouverture d'un chemin sur le prolongement de la rue des Prés-Riants jusqu'au Tillet. Plan parcellaire / [S. n.]. Aix-les-Bains, [1905]. Ech. 1 : 1000. 1 plan sur calque : encre, crayon ; 31 x 21, 5 cm (AC Aix-les-Bains. 1 O 38. Dossier rue d'Italie, 1911-1980).
  AC Aix-les-Bains : 1 O 38

IVR82_20137301096NUCB
Auteur de l'illustration (reproduction) : Denys Harreau
Date de prise de vue : 2013
© Archives municipales d'Aix-les-Bains
reproduction soumise à autorisation du titulaire des droits d'exploitation

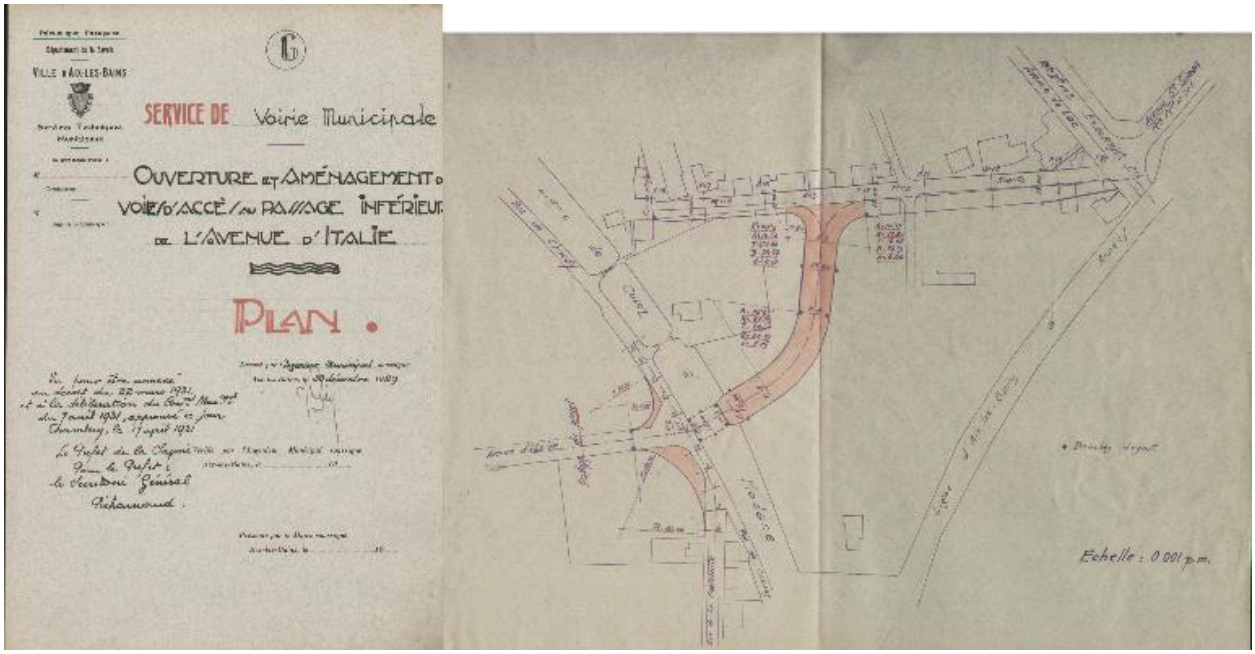

Détail de plan, passage sous la voie ferrée, 1929

Référence du document reproduit :

- **AC Aix-les-Bains. 1 O 38. 1929. Passage souterrain de l'avenue d'Italie.**
  Service de voirie municipale. Ouverture et aménagement de voies d'accès au passage inférieur de l'avenue d'Italie. Plan / L'ingénieur municipal. Aix-les-Bains, 1929. Ech. 1 : 1000. 1 tirage de plan rehaussé ; 30, 5 x 41 cm (AC Aix-les-Bains. 1 O 38. Dossier rue d'Italie, 1911-1980).
  AC Aix-les-Bains : 1 O 38

IVR82_20147300093NUCB
Auteur de l'illustration (reproduction) : Denys Harreau
Date de prise de vue : 2014
© Archives municipales d'Aix-les-Bains
reproduction soumise à autorisation du titulaire des droits d'exploitation

Vue depuis l'ouest

IVR82_20147301001NUCA
Auteur de l'illustration : Denys Harreau
Date de prise de vue : 2014
© Région Rhône-Alpes, Inventaire général du patrimoine culturel ; © Ville d'Aix-les-Bains
reproduction soumise à autorisation du titulaire des droits d'exploitation

Vue depuis l'est

IVR82_20147301002NUCA
Auteur de l'illustration : Denys Harreau
Date de prise de vue : 2014
© Région Rhône-Alpes, Inventaire général du patrimoine culturel ; © Ville d'Aix-les-Bains
reproduction soumise à autorisation du titulaire des droits d'exploitation