Rhône-Alpes, Savoie
Trévignin
Pré de la Chenaz

Ferme

Références du dossier

Numéro de dossier : IA73004322
Date de l'enquête initiale : 2014
Date(s) de rédaction : 2017
Cadre de l'étude : inventaire topographique Inventaire du Parc naturel régional du Massif des Bauges
Degré d'étude : étudié

Désignation

Dénomination : ferme

Compléments de localisation

Milieu d'implantation : isolé
Références cadastrales : 1732, 1419 ; 1880, B4, 429 ; 2014, B4, 403, 404

Historique

Le bâtiment occupe l'emplacement d'une parcelle bâtie de la mappe sarde (1732 1419, maison et cour aux Jorens). La date 1828 est gravée sur le linteau du logis. L'étable a été édifiée après la grange (chaîne d'angle), avant 1880. En 1880 (premier cadastre français), la ferme est mitoyenne : un "bâtiment" a été adossé contre son mur ouest (détruit). Une pièce a été ajoutée au sud de l'habitation : ses murs est et ouest ont été remaniés, mais cet espace a pu être fermé et servir de chambre ; une porte le met en communication directe avec la cuisine. L'édifice est désaffecté.

Période(s) principale(s) : 2e quart 19e siècle
Période(s) secondaire(s) : 3e quart 19e siècle (?)
Dates : 1828 (porte la date)

Description

Ferme à juxtaposition, édifiée dos à une légère pente. Elle comprend une habitation d'une travée, en rez-de-chaussée, avec cuisine (cheminée en molasse à linteau droit mouluré et cendrier à côté, sur le mur pignon ; placard mural en face) et chambre (placard garde-manger dans le mur nord ; les aérations ont été comblées). Une pièce a été ajoutée au sud, munie d'un placard à deux vantaux (actuellement : hangar). A la suite de l'habitation se trouve un cellier, une grange, puis l'étable, à un rang (trois guichets d'approvisionnement de la mangeoire depuis la grange). Le bâtiment est en moellon de calcaire enduit (terre et chaux) et bardage bois au niveau du comble sur le pignon, avec des encadrements en molasse (habitation) et bois (cellier et grange ; montants en calcaire et linteau bois pour l'étable). Toit à longs pans, en tôle ondulée.
Inscription, gravée sur le linteau de la porte : 15 9bre 1828

Eléments descriptifs

Matériau(x) du gros-oeuvre, mise en oeuvre et revêtement : calcaire, moellon, enduit (?)
Matériau(x) de couverture : tuile plate mécanique, ciment amiante en couverture
Étage(s) ou vaisseau(x) : rez-de-chaussée, 1 étage carré
Couvrements :
Type(s) de couverture : toit à longs pans

Typologies et état de conservation

Typologies : ferme à juxtaposition

Décor

Techniques : menuiserie
Représentations : croix
Précision sur les représentations :

Des croisettes en bois sont clouées au-dessus des portes de l'habitation et de l'étable et sur celle de la grange.

Statut, intérêt et protection

Protections :
Statut de la propriété : propriété privée

Données complémentaires

F-JDT-Fermes-Bauges

Implantation dans le parcellaire	sur cour
Mitoyenneté	Non
Emplacement de la façade principale	gouttereau ou grand côté
Pignon à redents	Non
Niche à statuette	Non
Matériaux d'encadrement des ouvertures du logis	molasse
Type de linteau de la porte du logis	droit
Type de piédroit de la porte du logis	assemblé
Accès au logis	plain-pied
Emplacement de la cuisine	rez-de-chaussée
Emplacement des chambres par rapport à la cuisine	au même niveau
Distribution des pièces du logis	intérieure sans couloir
Couronnement de l'élévation	avant-toit
Débord de toiture	débords inégaux par extension en façade
Cave à vin	Non
Alpage	Non
Grange	Non
Chai	Non
Scierie	Non
Type de linteau des portes de la grange-étable	en arc segmentaire
Pont	Non
Implantation dans la pente	parallèle

Illustrations

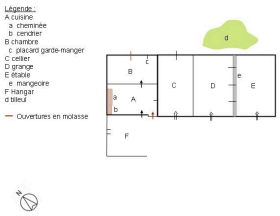

Plan-masse.
Dess. Caroline Guibaud
IVR84_20177301214NUD

Vue générale.
Phot. Eric Dessert
IVR84_20167306697NUCA

Vue d'ensemble.
Phot. Eric Dessert
IVR84_20167306699NUCAQ

Détail de la porte de l'étable.
Phot. Eric Dessert
IVR84_20167306904NUCA



Détail de la porte de
la grange : croisette.
Phot. Caroline Guibaud
IVR84_20167304703NUCA

Vue arrière.
Phot. Caroline Guibaud
IVR84_20167304702NUCA

Vue intérieure de la cuisine.
Phot. Eric Dessert
IVR84_20167306903NUCA

Vue intérieure de la grange.
Phot. Caroline Guibaud
IVR84_20167304704NUCA

Vue intérieure de la grange,
cloison de séparation avec l'étable.
Phot. Thierry Monnet
IVR84_20167304705NUCA

Vue inétrieure de l'étable, guichets
communiquant avec la grange
au-dessus de la mangeoire.
Phot. Thierry Monnet
IVR84_20167304706NUCA

Dossiers liés

Dossiers de synthèse :
Présentation de la commune de Trévignin (IA73004259) Rhône-Alpes, Savoie, Trévignin
Les fermes, mazets et chalets d'alpage des Hauts de l'Albanais (IA00141282)
Oeuvre(s) contenue(s) :

Auteur(s) du dossier : Thierry Monnet, Caroline Guibaud, Caroline Guibaud
Copyright(s) : © Région Rhône-Alpes, Inventaire général du patrimoine culturel ; © Parc naturel régional du Massif des Bauges

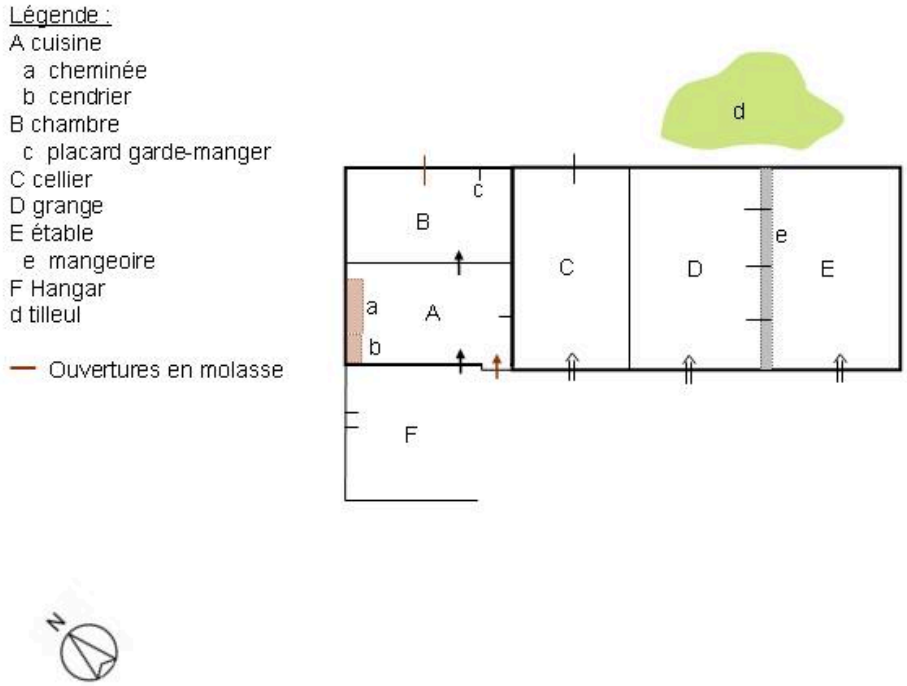

Plan-masse.

IVR84_20177301214NUD
Auteur de l'illustration : Caroline Guibaud
Technique de relevé : reprise de fond ;
© Région Auvergne-Rhône-Alpes, Inventaire général du patrimoine culturel ; © Parc naturel régional du Massif des Bauges
reproduction soumise à autorisation du titulaire des droits d'exploitation

Vue générale.

IVR84_20167306697NUCA
Auteur de l'illustration : Eric Dessert
© Région Auvergne-Rhône-Alpes, Inventaire général du patrimoine culturel ; © Parc naturel régional du Massif des Bauges
reproduction soumise à autorisation du titulaire des droits d'exploitation

Vue d'ensemble.

IVR84_20167306699NUCAQ
Auteur de l'illustration : Eric Dessert
© Région Auvergne-Rhône-Alpes, Inventaire général du patrimoine culturel ; © Parc naturel régional du Massif des Bauges
reproduction soumise à autorisation du titulaire des droits d'exploitation

Détail de la porte de l'étable.

IVR84_20167306904NUCA
Auteur de l'illustration : Eric Dessert
© Région Auvergne-Rhône-Alpes, Inventaire général du patrimoine culturel ; © Parc naturel régional du Massif des Bauges
reproduction soumise à autorisation du titulaire des droits d'exploitation



Détail de la porte de la grange : croisette.

IVR84_20167304703NUCA
Auteur de l'illustration : Caroline Guibaud
Date de prise de vue : 2014
© Région Auvergne-Rhône-Alpes, Inventaire général du patrimoine culturel ; © Parc naturel régional du Massif des Bauges
reproduction soumise à autorisation du titulaire des droits d'exploitation

Vue arrière.

IVR84_20167304702NUCA
Auteur de l'illustration : Caroline Guibaud
Date de prise de vue : 2014
© Région Auvergne-Rhône-Alpes, Inventaire général du patrimoine culturel ; © Parc naturel régional du Massif des Bauges
reproduction soumise à autorisation du titulaire des droits d'exploitation

Vue intérieure de la cuisine.

IVR84_20167306903NUCA
Auteur de l'illustration : Eric Dessert
© Région Auvergne-Rhône-Alpes, Inventaire général du patrimoine culturel ; © Parc naturel régional du Massif des Bauges
reproduction soumise à autorisation du titulaire des droits d'exploitation

Vue intérieure de la grange.

IVR84_20167304704NUCA
Auteur de l'illustration : Caroline Guibaud
Date de prise de vue : 2014
© Région Auvergne-Rhône-Alpes, Inventaire général du patrimoine culturel ; © Parc naturel régional du Massif des Bauges
reproduction soumise à autorisation du titulaire des droits d'exploitation

Vue intérieure de la grange, cloison de séparation avec l'étable.

IVR84_20167304705NUCA
Auteur de l'illustration : Thierry Monnet
Date de prise de vue : 2014
© Région Auvergne-Rhône-Alpes, Inventaire général du patrimoine culturel ; © Parc naturel régional du Massif des Bauges
reproduction soumise à autorisation du titulaire des droits d'exploitation

Vue inétrieure de l'étable, guichets communiquant avec la grange au-dessus de la mangeoire.

IVR84_20167304706NUCA
Auteur de l'illustration : Thierry Monnet
Date de prise de vue : 2014
© Région Auvergne-Rhône-Alpes, Inventaire général du patrimoine culturel ; © Parc naturel régional du Massif des Bauges
reproduction soumise à autorisation du titulaire des droits d'exploitation