



Rhône-Alpes, Savoie
La Motte-en-Bauges
Mezelire

Scierie Richardet (détruite)

Références du dossier

Numéro de dossier : IA73003992

Date de l'enquête initiale : 2016

Date(s) de rédaction : 2016

Cadre de l'étude : enquête thématique départementale Patrimoine hydraulique des Pays de Savoie

Degré d'étude : recensé

Désignation

Dénomination : scierie

Compléments de localisation

Milieu d'implantation : isolé

Réseau hydrographique : Nant de Bellecombe ; bassin-versant du Chéran

Références cadastrales : 2015, C, 831

Historique

Un bâtiment en ruine est visible sur le premier cadastre français de 1878 (section C, feuille 6, parcelle 1299). Le 12 août 1886, François Marie Richardet (feu Jean Baptiste) demande l'autorisation de construire une scierie équipée d'une roue verticale oscillante et d'une roue motrice de deux mètres de diamètre juste à côté de la ruine. L'autorisation est accordée par arrêté préfectoral du 8 juillet 1887. D'après un plan de 1912, la scierie est toujours en activité à cette date (FR.AD073, 81S15). Le bâtiment n'est plus visible sur le cadastre rénové de 1958. Actuellement il n'existe plus.

Période(s) principale(s) : 4e quart 19e siècle ()

Dates : 1878 (daté par source)

Description

Le site se trouvait en rive gauche du Nant de Bellecombe. Actuellement il n'existe plus.

Éléments descriptifs

Énergies : énergie hydraulique : produite sur place

Typologies et état de conservation

État de conservation : détruit

Statut, intérêt et protection

Le site se trouve dans le PNR des Bauges.

Sites de protection : parc naturel régional

Statut de la propriété : propriété privée

Références documentaires

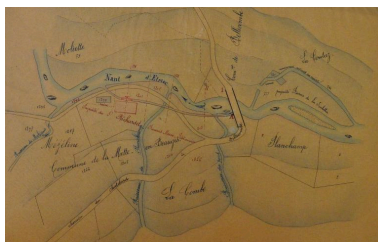
Documents d'archive

- **FR.AD073, 81S52, Motte-en-Bauges (La), 1861-1894.**
FR.AD073, 81S52, Service hydraulique. Motte-en-Bauges (La). Affaires diverses (1880-1894). Scieries Frénaud, Mugnier (1861-1870), Richardet (1887), Chauland (1900), 1861-1894.
AD Savoie : 81S52
- **FR.AD073, 3P 7180, 1878.**
FR.AD073, 3P 7180, Premier cadastre français, Motte-en-Bauges (la), Section C, feuille 6, 1878.
AD Savoie : 3P 7180
- **FR.AD073, 81S15, Bellecombe-en-Bauges, 1892-1934.**
FR.AD073, 81S15, Service hydraulique. Bellecombe-en-Bauges. Scieries Dussolier, Mugnier (1892) ; moulin Bourgeois (1894-1897) ; Beccu (1896) ; usine Lachenal (1912) ; ruisseau de Glapigny, demande de pont (1934), 1892-1934.
AD Savoie : 81S15
- **FR.AD073, 3P 7181, 1958.**
FR.AD073, 3P 7181, Cadastre rénové, Motte-en-Bauges (la), Section C, feuille 6, 1958.
AD Savoie : 3P 7181


Illustrations



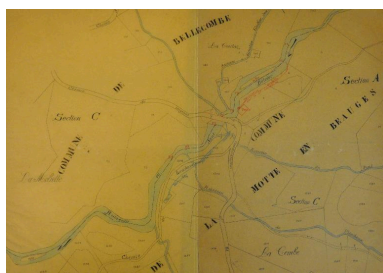
Premier cadastre français, Motte-en-Bauges (la), 1878 Section C, feuille 6 (FR.AD073, 3P 7180).
IVR84_20167302895NUCA



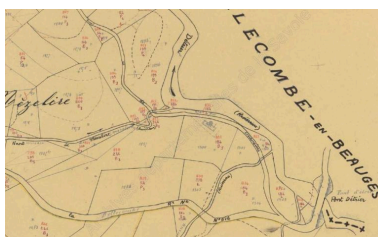
Plan du site, 1886
(FR.AD073, 81S52).
IVR84_20167302896NUCA



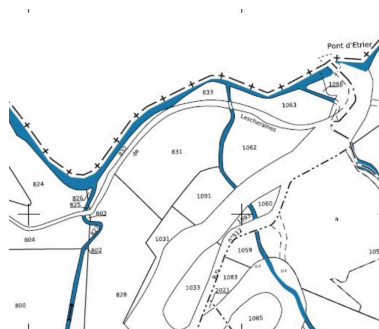
Plan du site, 1886
(FR.AD073, 81S52).
IVR84_20167302897NUCA



Plan accompagnant la demande de construction d'un martinet en amont de la scierie Richardet, 1912 (FR.AD073, 81S15).
IVR84_20167306496NUCA



Cadastre rénové, Motte-en-Bauges (la), 1958 Section C, feuille 6 (FR.AD073, 3P 7181).
IVR84_20167302898NUCA



Cadastre actuel, 2011.
IVR84_20167302899NUCA

Dossiers liés

Dossiers de synthèse :

Patrimoine hydraulique de la Savoie : présentation de l'étude départementale (IA00141274) Rhône-Alpes, Savoie, Savoie

Oeuvre(s) contenue(s) :

Oeuvre(s) en rapport :

Paysage du bassin-versant du Chéran (IA73002793) Rhône-Alpes, Savoie, Le Châtelard

Auteur(s) du dossier : Clara Bérelle

Copyright(s) : © Région Auvergne-Rhône-Alpes, Inventaire général du patrimoine culturel ; © Assemblée des Pays de Savoie

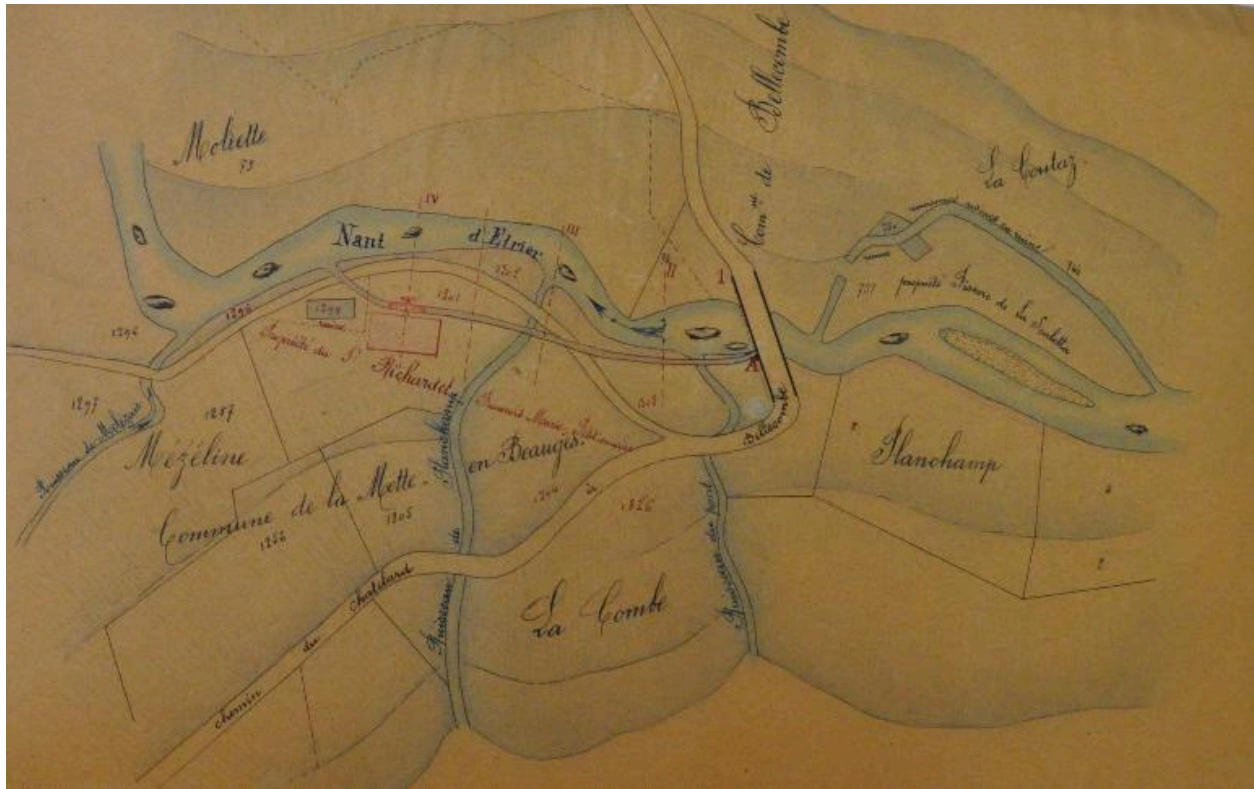


Premier cadastre français, Motte-en-Bauges (la), 1878 Section C, feuille 6 (FR.AD073, 3P 7180).

IVR84_20167302895NUCA

© Archives départementales de la Savoie

reproduction soumise à autorisation du titulaire des droits d'exploitation

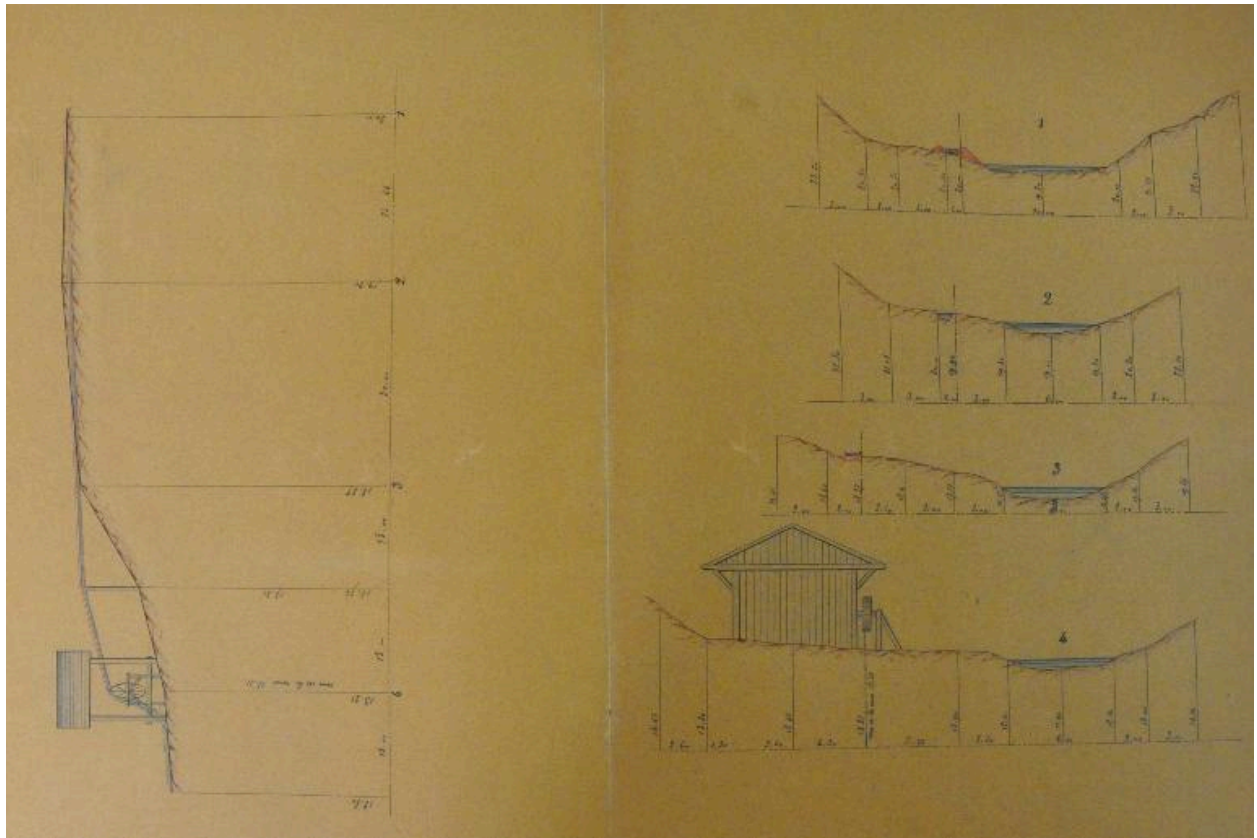


Plan du site, 1886 (FR.AD073, 81S52).

IVR84_20167302896NUCA

© Archives départementales de la Savoie

reproduction soumise à autorisation du titulaire des droits d'exploitation

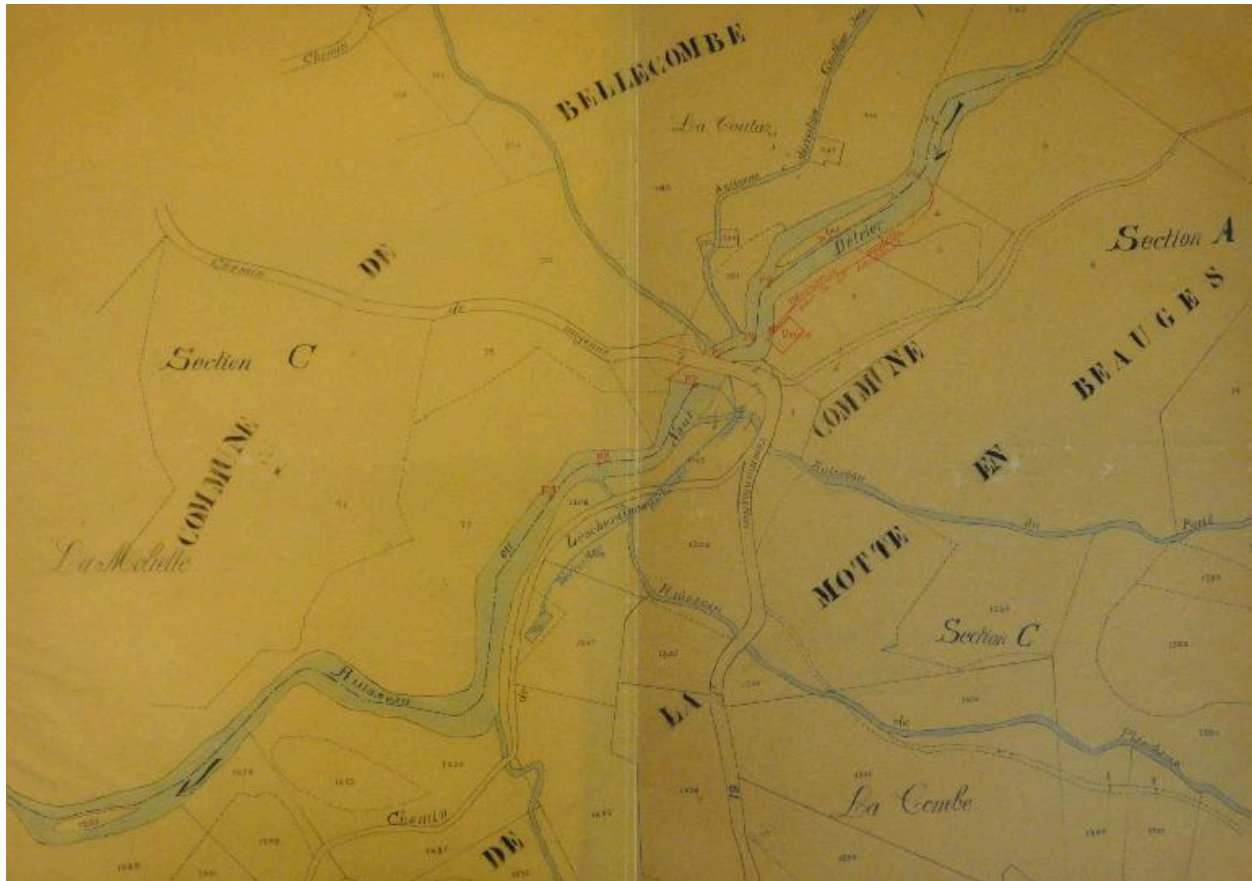


Plan du site, 1886 (FR.AD073, 81S52).

IVR84_20167302897NUCA

© Archives départementales de la Savoie

reproduction soumise à autorisation du titulaire des droits d'exploitation

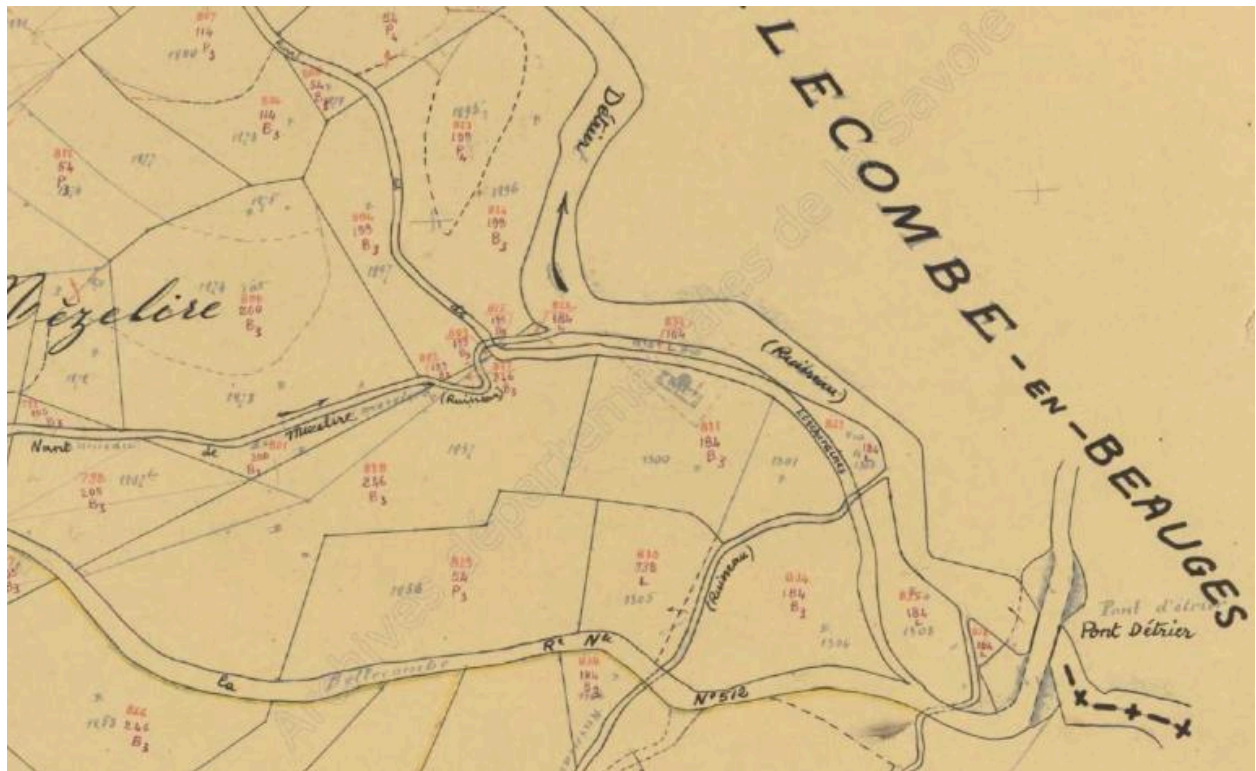


Plan accompagnant la demande de construction d'un martinet en amont de la scierie Richardet, 1912 (FR.AD073, 81S15).

IVR84_20167306496NUCA

© Archives départementales de la Savoie

reproduction soumise à autorisation du titulaire des droits d'exploitation



Cadastre rénové, Motte-en-Bauges (1a), 1958 Section C, feuille 6 (FR.AD073, 3P 7181).

IVR84_20167302898NUCA

© Archives départementales de la Savoie

reproduction soumise à autorisation du titulaire des droits d'exploitation



Cadastre actuel, 2011.

IVR84_20167302899NUCA

© Ministère des finances, CIDF, Service du cadastre
reproduction soumise à autorisation du titulaire des droits d'exploitation