Rhône-Alpes, Savoie
Bellecombe-en-Bauges
Vers le moulin Entrèves

Moulin à farine et battoir Mansoz dits moulin d'Entrèves actuellement vestiges

Références du dossier

Numéro de dossier : IA73002829
Date de l'enquête initiale : 2013
Date(s) de rédaction : 2013
Cadre de l'étude : enquête thématique départementale Patrimoine hydraulique des Pays de Savoie
Degré d'étude : recensé

Désignation

Dénomination : moulin à farine

Compléments de localisation

Milieu d'implantation : isolé
Réseau hydrographique : Nant de Bellecombe ; bassin-versant du Chéran
Références cadastrales : 2009, B, 258

Historique

Un moulin (parcelle 728) et un battoir (parcelle 729) appartenant à Guillaume Mansoz (bourgeois à Chambéry) et consorts sont visibles sur la mappe sarde 1732 au lieu-dit le moulin d'Entrèves. Le moulin est toujours en place sur le premier cadastre français de 1878 (section B, feuille 2, parcelle 332). A cette date, il appartient à Léon Mansoz. En 1880, le moulin est en vente (*Le Patriote Savoisien*, 26 septembre 1880). En 1886, il est toujours en vente (*Le Patriote Savoisien*, 7 juillet 1886). En 1891, il appartient à Claude et François Bouvier (FR.AD073, 81S14). Le site apparaît sur le recensement des moulins de 1917 au nom de Claude Bouvier-Provenal dit "le grand Bondieu" (FR.AD073, 284 R 1). Il n'est plus mentionné dans le recensement de 1923. Le bâtiment est actuellement à l'état de vestiges.

Période(s) principale(s) : 2e quart 18e siècle ()
Dates : 1732 (daté par source)

Description

Le site est implanté en rive droite du nant de Bellecombe au lieu-dit Entrèves. Une partie du bief d'amenée est toujours visible mais l'emplacement exact de la prise d'eau est difficile à déterminer. Le site comportait un moulin et une maison d'habitation. Actuellement, le site est en ruine mais certaines élévations de murs de pierre sont toujours en place. Le moulin disposait de deux roues verticales en bois. Leur emplacement est bien identifiable le long de la façade sud-ouest du bâtiment. Deux paires de meules sont visibles à l'intérieur de l'édifice : une paire composée de deux meules composites cerclées de métal et une paire composée d'une meule monolithe (meule dormante) et d'une meule composite (meule tournante). D'autres éléments témoignent de l'activité du site notamment de nombreuses pièces métalliques (pignon d'angle, etc.). L'arbre d'une des roues est toujours visible sous les décombres.

Eléments descriptifs

Matériau(x) du gros-oeuvre, mise en oeuvre et revêtement : pierre
Énergies : énergie hydraulique : produite sur place

Typologies et état de conservation

État de conservation : vestiges

Statut, intérêt et protection

Sites de protection : parc naturel régional
Statut de la propriété : propriété privée

Références documentaires

Documents d'archive

- **FR.AD073, C2186, 1732.**
  FR.AD073, C2186, Cadastre de 1728, Bellecombe-en-Bauges, 174, Vue 1, 1732.
  AD Savoie : C2186

- **FR.AD073, 81S14, Bellecombe-en-Bauges, 1860-1891.**
  FR.AD073, 81S14, Service hydraulique. Bellecombe-en-Bauges, Police des cours d'eau (1870-1891) ; scieries Mugnier, Poncier, David, Gonthier Collet, Bellon, Bouvier, Brunier, Richard, de la Scaleta, moulin Bouvier (1860-1889), 1860-1891.
  AD Savoie : 81S14

- **FR.AD073, 3P 7037, 1878.**
  FR.AD073, 3P 7037, Premier cadastre français, Bellecombe-en-Bauges, Section B, feuille 2, 1878.
  AD Savoie : 3P 7037

- **FR.AD073, 3P 7038, Cadastre rénové, 1960.**
  FR.AD073, 3P 7038, Cadastre rénové, Bellecombe-en-Bauges, Section B, feuille 2, 1960.
  AD Savoie : 3P 7038

- **FR.AD073, 284 R 1, Bellecombe-en-Bauges, 1917.**
  FR.AD073, 284 R 1, Moulins : recensements, Bellecombe-en-Bauges 1917.
  AD Savoie : 284 R 1

- **FR.AD073, 284 R 1, Bellecombe-en-Bauges, 1923.**
  FR.AD073, 284 R 1, Moulins : recensements, Bellecombe-en-Bauges, 1923.
  AD Savoie : 284 R 1

Bibliographie

- **Le Patriote Savoisien, 1880.**
  Le Patriote Savoisien, 26 septembre 1880.

- **Le Patriote Savoisien, 1886.**
  Le Patriote Savoisien, 7 juillet 1886.

- **F.Dantzer, Bellecombe-en-Bauges, La Fontaine de Siloë, 2010.**
  F.Dantzer, Bellecombe-en-Bauges, La Fontaine de Siloë, 2010.

Annexe 1

Le Patriote Savoisien, 26 septembre 1880.

Étude de Me Paul BILLET, avoué à Chambéry, rue Juiverie, 12. VENTE par la voie de l'expropriation forcée de DIVERS IMMEUBLES Situés sur la commune de Bellecombe-en-Bauges, canton du Châtelard (Savoie), Saisis au préjudice du sieur Mansoz Léon feu Joseph meunier, demeurant à Bellecombe-en-Bauges.
ADJUDICATION fixée au 22 octobre 1880 au Palais de Justice, à Chambéry, A MIDI
Les immeubles dont la désignation va suivre ont été saisis à la requête de M. Hudry Humbert, banquier, demeurant à Albertville, ayant pour avoué Me Lubin, avoué à Chambéry, sur ledit sieur Mansoz Léon, par procès-verbal de Goddard huissier au Châtelard, en date des douze, treize et dix-huit mai mil huit cent quatre-vingt, visé enregistré, dénoncé le vingt-un dudit mois et transcrit avec l'exploit de dénonciation au bureau des hypothèques de Chambéry le vingt-six même mois de mai, volume 44, n°7. Mais, par jugement rendu par le Tribunal, civil de Chambéry le onze septembre mil huit, cent quatre-vingt, le sieur Madelon, négociant, demeurant à Chambéry, ayant pour avoué Me Billet, à été déclaré subrogé à la poursuite de saisie immobilière commencée par M.Hudry Humbert. En conséquence, à la requête du sieur Madelon Claude, négociant, demeurant à Chambéry, pour lequel domicile est élu en cette ville, rue Juiverie, n°12, et l'étude de Me Paul Billet, son avoué constitué,
Contre sieur Mansoz Léon feu Joseph, meunier, demeurant à Bellecombe-en-Bauges. II sera procédé le samedi vingt trois octobre, mil huit cent quatre vingt,à midi précis, à l'audience des criées du Tribunal civil de Chambéry, séant au Palais-de-Justice de ladite ville, à l'adjudication au plus offrant et dernier enchérisseur des immeubles ci-après désignés.
DÉSIGNATION DES IMMEUBLES A VENDRE tous situés sur la commune de Bellecombe-en-Bauges, canton du Châtelard.
PREMIER LOT. Mise à prix : Dix francs,
1° Un tiers de partie de maison d'habitation située lieu dit à Entrèves, inscrite sous numéro 272 de la mappe locale, et confinée au midi par Mansoz Jean-François, curé (les, héritiers), et au nord par un chemin. Cette maison est construite en pierres et couverte eu chaume ; elle se compose de caves au rez-de-chaussée, et de chambres au premier étage, auquel on arrive par un escalier extérieur aboutissant à une galerie.
2° Jardin même lieu dit, soit au dessous de la-maison pré-désignée, inscrit à la matrice cadastrale du lieu sous le numéro 270 sauf erreur, d'une contenance de quatre-vingt-quatorze centiares environ, confiné au nord par maison des Mansoz et au midi par la route de Bellecombe.
[...]
CINQUIÈME LOT. Mise à prix : Vingt-cinq francs,
Les deux tiers de moulin, cours d'eau, sol, champ, pré. et bois, situés lieu dit Vers-le-Moulin, le tout d'un seul mas, inscrit sous, les numéros : 326, 328, 331, 332, 333, 334 et 335 de la mappe du lieu, d'une contenance totale d'un hectare nonante-deux ares onze centiares, confiné au nord par Mansoz François-Philémon, Mansoz Jean-François les héritiers et Mansoz Jean-Marie, frères, fils de Joseph-Antoine, au midi par un , ruisseau, au couchant par Mansoz François-Philémon ; Jean-Marie et frères, fils de Joseph Antoine, et autres. Le bâtiment, servant de moulin est construit en pierres, couvert en chaume, et il se compose de deux pierres de meule.
[...]
Fait et rédigé, à Chambéry, le vingt-trois septembre mil huit cent quatre-vingt. L'avoué poursuivant, P.BILLET

Annexe 2

Le Patriote Savoisien, 7 juillet 1886.

Etude de Me PARENT Auguste, avoué près le Tribunal civil de Chambéry, place St-Léger, 82.
VENTE ensuite d'expropriation forcée d'immeubles
Situés sur la commune de Bellecombe-en-Beauges, canton duChâtelard, arrondissement deChambéry, saisis au préjudice du sieur Mansoz Léon, feu Joseph, négociant et propriétaire, demeurant à Bellecombe-en-Beauges.
ADJUDICATION fixée au lundi 2 août 1886
Par-devant le Tribunal civil de Chambéry, au Palais-de-Justice, à midi précis.
Les immeubles dont la désignation suit ont été saisis à larequête de M. Hudry Humbert, banquier à Albertville, ayant pour avoué Me Lubin, sur le sieur Mansoz Léon, feu Joseph, suivant procès-verbal de Goddard, huissier au Châtelard, en date des 12, 13 et 18 mai 1880, visé, enregistré, dénoncé et transcrit avec l'exploit de dénonciation au bureau des hypothèques de Chambéry, le 26 mai 1880, volume 44, numéro 17 ; Mais, par jugement du tribunal civil de Chambéry du 11 septembre 1880, le sieur Madelon Claude, négociant à Chambéry, ayant pour avoué Me Billet, a été déclaré subrogé à la poursuite de saisie abandonnée par M. Hudry. Mais encore par un autre jugement du même tribunal, au 28 juin 1886, la Caisse commerciale de Chambéry, représentée par M. Duclos Eugène, son directeur, ayant Me Parent pour avoué, a été de nouveau subrogée à la poursuite de saisie immobilière abandonnée par le sieur Madelon Claude. En conséquence, à la requête de la Caisse commerciale de Chambéry, poursuites et diligence de M. Eugène Duclos,

son directeur, y demeurant, pour laquelle domicile est élu en cette ville, en l'étude de Me Parent, son avoué constitué ;
Contre sieur Mansoz Léon, feu Joseph, négociant et propriétaire, demeurant à Bellecombe-en-Bauges,
II sera procédé, le lundi 2 août 1886, à midi, à l'audience des criées du tribunal civil de Chambéry, au Palais-de-Justice, à l'adjudication, au plus offrant et dernier enchérisseur, des immeubles ci-après : [...]

Illustrations

Cadastre de 1728, Bellecombe-en-Bauges, 1732 174, Vue 1 (FR.AD073, C2186).
IVR84_20177300837NUCA

Premier cadastre français, Bellecombe-en-Bauges, 1878 Section B, feuille 2 (FR.AD073, 3P 7037).
IVR82_20137301796NUCA

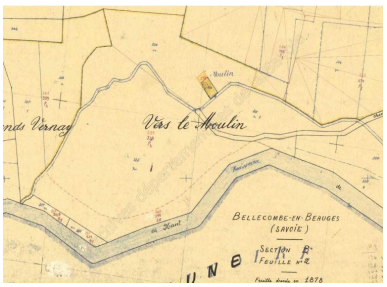

Cadastre rénové, Bellecombe-en-Bauges, 1960 Section B, feuille 2 (FR.AD073, 3P 7038).
IVR82_20137301797NUCA

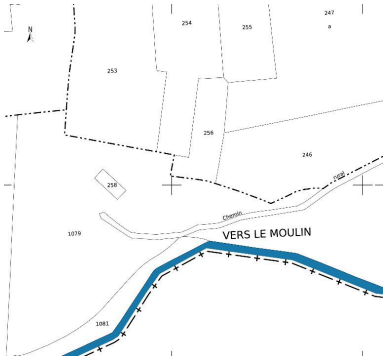

Cadastre actuel, 2009.
IVR82_20137301798NUCA

Vue de la façade sud-ouest du moulin où se trouvait les roues hydrauliques.
Phot. Clara Bérelle
IVR82_20137301799NUCA

Vue d'une meule composite dans les vestiges du moulin.
Phot. Clara Bérelle
IVR82_20137301800NUCA

Vue de la paire de meules composée d'une meule composite et d'une meule monolithe.
Phot. Clara Bérelle
IVR82_20137301801NUCA

Vue du bout d'un des arbres de transmission.
Phot. Clara Bérelle
IVR82_20137301802NUCA

Dossiers liés

Dossiers de synthèse :
Patrimoine hydraulique de la Savoie : présentation de l'étude départementale (IA00141274) Rhône-Alpes, Savoie, Savoie
Oeuvre(s) contenue(s) :
Oeuvre(s) en rapport :
Paysage du bassin-versant du Chéran (IA73002793) Rhône-Alpes, Savoie, Le Châtelard

Auteur(s) du dossier : Clara Bérelle
Copyright(s) : © Région Rhône-Alpes, Inventaire général du patrimoine culturel ; © Assemblée des Pays de Savoie

Cadastre de 1728, Bellecombe-en-Bauges, 1732 174, Vue 1 (FR.AD073, C2186).

IVR84_20177300837NUCA
© Archives départementales de la Savoie
reproduction soumise à autorisation du titulaire des droits d'exploitation

Premier cadastre français, Bellecombe-en-Bauges, 1878 Section B, feuille 2 (FR.AD073, 3P 7037).

IVR82_20137301796NUCA
© Archives départementales de la Savoie
reproduction soumise à autorisation du titulaire des droits d'exploitation

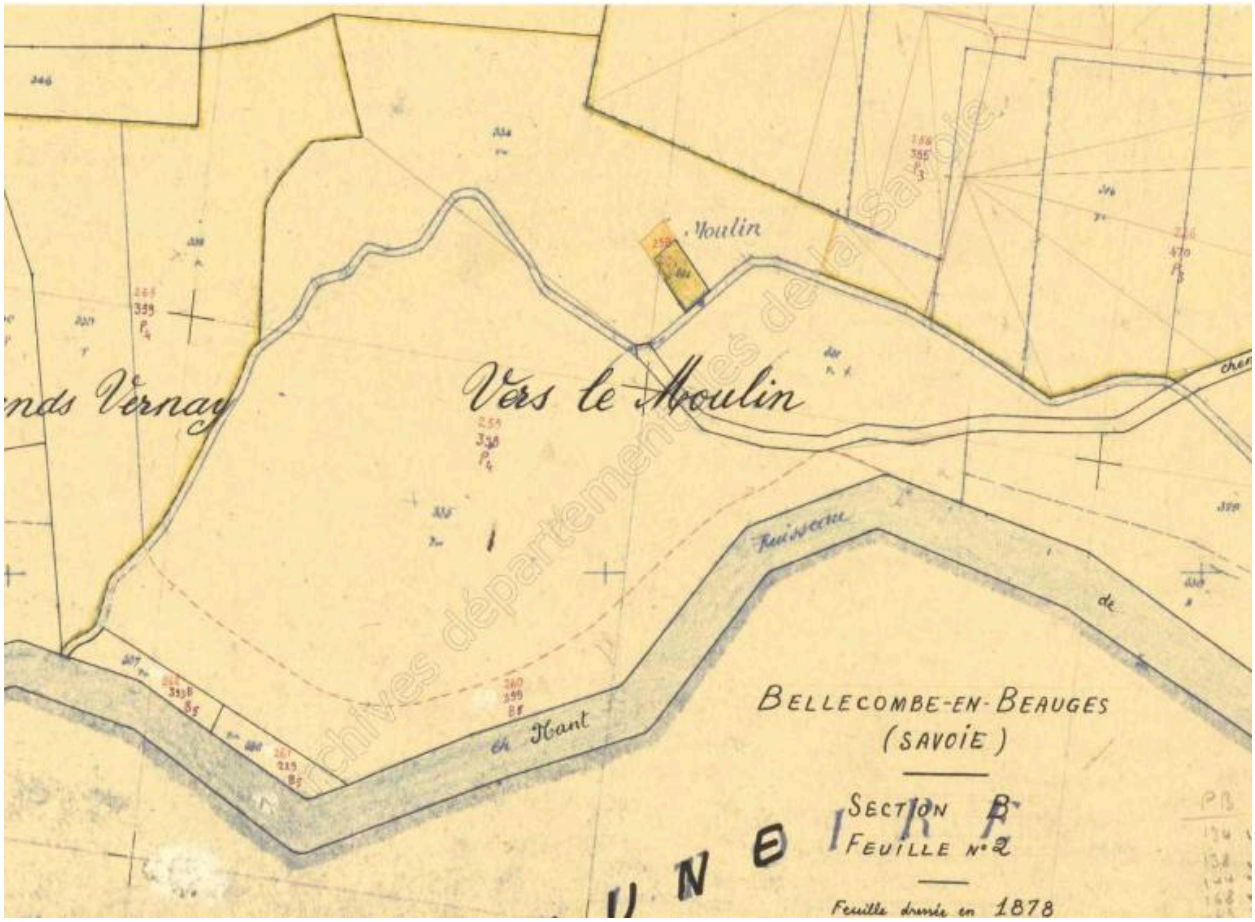

Cadastre rénové, Bellecombe-en-Bauges, 1960 Section B, feuille 2 (FR.AD073, 3P 7038).

IVR82_20137301797NUCA
© Archives départementales de la Savoie
reproduction soumise à autorisation du titulaire des droits d'exploitation

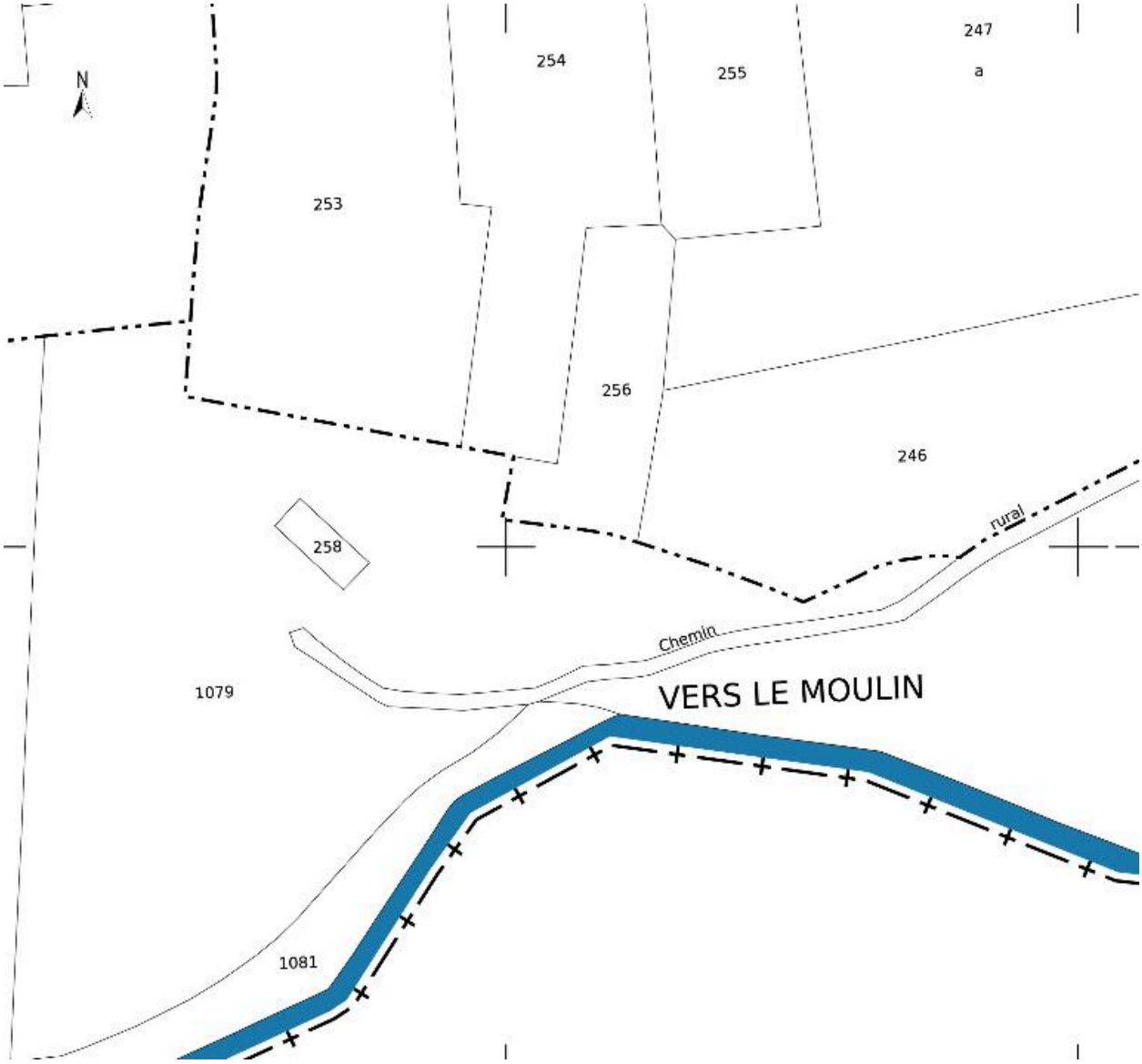

Cadastre actuel, 2009.

IVR82_20137301798NUCA
© Ministère des finances, CIDF, Service du cadastre
reproduction soumise à autorisation du titulaire des droits d'exploitation

Vue de la façade sud-ouest du moulin où se trouvait les roues hydrauliques.

IVR82_20137301799NUCA
Auteur de l'illustration : Clara Bérelle
© Région Rhône-Alpes, Inventaire général du patrimoine culturel ; © Assemblée des Pays de Savoie
reproduction soumise à autorisation du titulaire des droits d'exploitation

Vue d'une meule composite dans les vestiges du moulin.

IVR82_20137301800NUCA
Auteur de l'illustration : Clara Bérelle
© Région Rhône-Alpes, Inventaire général du patrimoine culturel ; © Assemblée des Pays de Savoie
reproduction soumise à autorisation du titulaire des droits d'exploitation

Vue de la paire de meules composée d'une meule composite et d'une meule monolithe.

IVR82_20137301801NUCA
Auteur de l'illustration : Clara Bérelle
© Région Rhône-Alpes, Inventaire général du patrimoine culturel ; © Assemblée des Pays de Savoie
reproduction soumise à autorisation du titulaire des droits d'exploitation

Vue du bout d'un des arbres de transmission.

IVR82_20137301802NUCA
Auteur de l'illustration : Clara Bérelle
© Région Rhône-Alpes, Inventaire général du patrimoine culturel ; © Assemblée des Pays de Savoie
reproduction soumise à autorisation du titulaire des droits d'exploitation