Rhône-Alpes, Savoie
Saint-Ours
aux Hutins

Groupe scolaire

Références du dossier

Numéro de dossier : IA73004388
Date de l'enquête initiale : 2015
Date(s) de rédaction : 2018
Cadre de l'étude : inventaire topographique Inventaire du Parc naturel régional des Baronnies provençales
Degré d'étude : monographié

Désignation

Dénomination : mairie, école primaire
Genre du destinataire : de garçons, de filles

Compléments de localisation

Milieu d'implantation : isolé
Références cadastrales : 2015, B5, 304

Historique

École primaire avec salle de mairie construite sur les plans et devis d'Eugène Charvin, architecte à Albens, datés du 20 janvier 1909, exécutés par Charles Antoniotti, entrepreneur de travaux publics domicilié à Saint-Ours (procès-verbal d'adjudication du 26 février 1910). Les travaux sont achevés en régie dans le courant de l'année 1914.

Période(s) principale(s) : 1er quart 20e siècle
Dates : 1909 (daté par source)
Auteur(s) de l'oeuvre : Eugène Charvin (architecte, attribution par source), Charles Antoniotti (entrepreneur, attribution par source)

Description

Eléments descriptifs

Matériau(x) du gros-oeuvre, mise en oeuvre et revêtement : calcaire, moellon, enduit
Matériau(x) de couverture : ardoise
Type(s) de couverture : toit à longs pans, croupe

Statut, intérêt et protection

Statut de la propriété : propriété de la commune

La deuxième école de Saint-Ours

Historique

Le projet de construction d'une nouvelle école apparaît dans les délibérations du conseil municipal en 1907 : l'école existante (construire en 1864) a besoin de travaux de gros entretien et d'un préau, le bâtiment n'a ni caves ni bûcher et est considéré comme excentré. L'emplacement du nouveau bâtiment fait l'objet dès septembre 1909 de trois promesses de vente : le terrain de Boniface Grillet est d'abord choisi, mais il est refusé à cause de sa proximité avec la fruitière, la

distance étant de moins de 100 m. Le terrain de Louis Brunier est alors choisi (AC, délibération du 11 août 1909 ; AD, 24 mai 1908 et 12 juillet 1908, délibérations). Le procès-verbal d'arpentage et d'estimation du terrain (parcelles au nord des n° 383 et 384 section B) indique qu'il se trouve "presque [au] centre de la commune ce qui égalise les distances parcourues par les élèves habitant les divers hameaux". Le plans, devis et cahier des charges du "groupe scolaire avec mairie" sont dressés le 20 janvier 1909 par **Eugène Charvin**, architecte à Albens (Savoie). L'avant-métré et détail estimatif donne le détail des matériaux employés : les fondations sont en béton, employé également en "maçonnerie de plots" pour les séparations de caves et les cages d'escalier. Les murs sont en maçonnerie enduite de moellon calcaire, avec un "parement vu du soubassement en moellon de choix dressé au marteau et à la grosse pointe, y compris les angles et encadrements des soupiraux et rejointement façon joints rustiques". Une rubrique est consacrée à la "pierre de taille en ciment Vicat moulé et armé", entre autres pour les cordons en façade ou seuils des portes ; un "dallage en ciment Vicat" est prévu en bas des escaliers des logements. Par contre, les perrons et les marches d'escalier de caves sont en pierre de taille de granite. La charpente est en sapin. A l'intérieur, les escaliers sont en chêne (contremarches et faux limon en sapin, maincourante en noyer ; l'escalier du 1er étage au comble est tout en sapin), les cloisons en brique creuse ; on prévoit la pose de "mâchefer ou marrein très sec sur les plafonds du rez-de-chaussée pour éviter la sonorité". La mairie et les salles à manger sont équipées de cheminées en marbre, et les cuisines d'éviers en fonte émaillée sur placard.
Le procès-verbal d'adjudication des travaux est rédigé le 26 février 1910, en faveur de **Charles Antoniotti**, entrepreneur de travaux publics demeurant à Saint-Ours (36 120 F). Un courrier du maire au préfet le 17 mai 1911 indique que les travaux sont considérés comme quasiment terminés ; cependant, un second courrier du 1er août 1911 révèle que l'entrepreneur a abandonné les travaux au commencement du mois de de mai : "Parmi les travaux prévus, il y en a de non exécutés, d'autres incomplètement achevés et aussi un certain nombre à retoucher pour mauvais exécution. Il est certain que ledit entrepreneur ne reviendra pas d'Italie, son pays d'origine et sa résidence actuelle… " ; afin de pouvoir faire la rentrée scolaire dans la nouvelle école, le maire demande à pouvoir achever les travaux en régie (AD). En juin 1912, la commune demande un complément de subvention, la loi de finance du 27 février 1912 ayant relevé le seuil de calcul des montants éligibles (refusé). Les travaux d'adduction d'eau sont réalisés par traité de gré à gré du 30 août 1913 avec Guillaume Curtet, entrepreneur de plomberie à Albertville, d'après un avant-métré et détail estimatif de Charvin du 23 juillet 1912 ; le procès-verbal de réception de ces travaux est dressé le 30 décembre 1913 (2405 F).
Un courrier du 20 septembre 1914 rapporte que "l'exécution des travaux s'étant prolongée par suite d'abandon de l'entrepreneur et de la mise en régie de ce qui restait à exécuter, et d'autre part la mobilisation [à la guerre] de l'architecte M. Charvin dès le 1er août dernier", les décomptes définitifs n'ont pas encore été établis. Ils le sont le 16 février 1917 (décompte des travaux réalisés par l'entrepreneur Antoniotti : 28 753, 37 F ; décompte des travaux réalisés pour le compte de la commune : 3058,91 F ; coût total : 35 525,83 F).
La mairie occupe depuis les années 1980 un bâtiment édifié au hameau de Bassa, en bordure de la route des Bauges.
Le bâtiment est désaffecté au début des années 2000, suite à la construction d'une troisième école 600 m plus au sud.

Description

La deuxième mairie-école est implantée le long de la route du Chef-lieu, à 150 m de la fruitière. L'édifice comprend un sous-sol, un rez-de-chaussée, un étage carré et un comble. La façade nord compte sept travées, avec une porte axiale, alors que la façade sud est marquée par un avant-corps central de deux travées, correspondant à la saillie en façade des escaliers.
Le sous-sol, sous la partie centrale du bâtiment, est composé de deux caves, accessibles par des escaliers intérieurs (une volée droite). Le rez-de-chaussée comprenait, dans le corps central, la salle de mairie (porte axiale, côté nord) et deux escaliers tournants à jour, et dans les ailes latérales deux classes, celle des filles à l'est et celle des garçons à l'est (portes latérales, protégées par des préaux couverts, en partie réaménagés en espaces fermés). A l'étage, distribué par un grand couloir longitudinal, se trouvaient une salle pour la couture ou les enseignements ménagers au-dessus de la mairie et les appartements des instituteurs au-dessus des classes.
Les murs sont en moellon de calcaire enduit, avec des encadrements en béton moulé ; les salles de classe (au rez-de-chaussée et 1er étage) sont éclairées par des fenêtres jumelées). Le toit est à longs pans et croupes, avec un fronton triangulaire sur l'avant-corps et des appentis sur les préaux, en ardoise.
Inscriptions peintes, sur la façade nord (en lettres minuscules, 4e quart 20e siècle) : MAIRIE ; sur la façade su : ECOLE PRIMAIRE. Les inscriptions prévues sur le projet de 1909 étaient toutes sur la façade nord : ECOLE DE FILLES au-dessus des fenêtres de la classe des filles, MAIRIE au-dessus de la porte de la mairie, ECOLE DE GARCONS au-dessus des fenêtres de la classe des garçons.

Références documentaires

Documents d'archive

- **AD Savoie. Série 2O : 2659. Saint-Ours Projet de construction d'un groupe scolaire avec mairie (1914-1918).**

AD Savoie. Série 2O : 2659. **Saint-Ours Projet de construction d'un groupe scolaire avec mairie** (1914-1918).
AD Savoie : 2O : 2659

- **AC Saint-Ours. Registre des délibérations du conseil municipal de la commune de saint-Ours, 25 mars 1897 au 26 octobre 1908.**
  AC Saint-Ours. **Registre des délibérations du conseil municipal de la commune de saint-Ours**, 25 mars 1897 - 26 octobre 1908. 1 registre, 200 feuillets.
  AC Saint-Ours

Documents figurés

- **AD Savoie. 2O : 2659 Département de la Savoie Arrondissement de Chambéry Canton d'Albens Commune de St-Ours. Projet de construction d'un groupe scolaire avec mairie. Dessins des ouvrages Eugène Charvin (architecte 1909**
  Département de la Savoie Arrondissement de Chambéry Canton d'Albens Commune de St-Ours. Projet de construction d'un groupe scolaire avec mairie. Dessins des ouvrages. [1] Plan d'ensemble. [2] Élévation sur la cour. [3] Élévation sur le chemin. [4] Sous-sol. Rez-de-chaussée [5] 1er étage. Combles [6] Coupe suivant AB [7] Coupe suivant EF. Élévation latérale suivant CD. [8]Tables – bancs Type 1 Type 2 Type 3 Élévation / Eugène Charvin (architecte). 8 dess. : tirages de plan sur papier fort, avec : [1] encre rouge, lavis rose et vert, [4] lavis rose et bleu, [5] lavis rose, [6] et [7] lavis rose et brun, [8] lavis brun. 31x42 cm. Ech : 1:100 sauf [1] et 1:200. 20 janvier 1909 (AD Savoie. 2O : 2659).
  Signature : « Dressé par l'architecte soussigné Albens, le 20 janvier 1909 E. Charvin »
  AD Savoie : 2O : 2659

- **AP Podevin 2796. St-OURS (Savoie) – La Mairie – Les Ecoles COLL. L. GRIMAL. CHAMBÉRY. Carte postale 1er q 20e**
  2796. St-OURS (Savoie) – La Mairie – Les Ecoles COLL. L. GRIMAL. CHAMBÉRY / Louis Grimal (éditeur). 1 impr. photoméc. (carte postale) : N&B. 1er quart 20e siècle (AP Podevin).
  AP Podevin

Illustrations

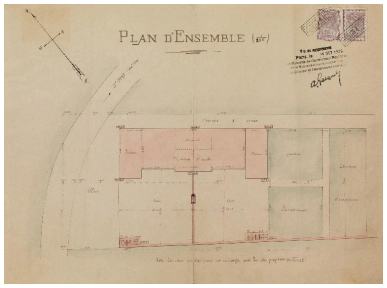

Commune de St-Ours. Projet de construction d'un groupe scolaire avec mairie. Dessins des ouvrages. [1] Plan d'ensemble. Eugène Charvin, architecte, 20 janvier 1909 (AD Savoie). Phot. Thierry Leroy IVR84_20177301774NUCA



Commune de St-Ours. Projet de construction d'un groupe scolaire avec mairie. Dessins des ouvrages. [2] Élévation sur la cour. Eugène Charvin, architecte, 20 janvier 1909 (AD Savoie). Phot. Thierry Leroy IVR84_20177301775NUCA



Commune de St-Ours. Projet de construction d'un groupe scolaire avec mairie. Dessins des ouvrages. [3] Élévation sur le chemin. Eugène Charvin, architecte, 20 janvier 1909 (AD Savoie). Phot. Thierry Leroy IVR84_20177301776NUCA

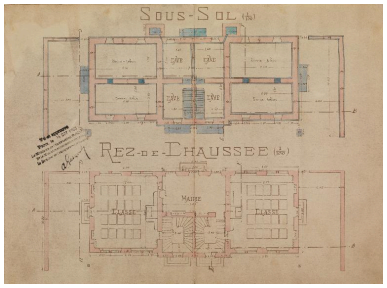

Commune de St-Ours. Projet de construction d'un groupe scolaire avec mairie. Dessins des ouvrages. [4] Sous-sol. Rez-de-chaussée. Eugène Charvin, architecte, 20 janvier 1909 (AD Savoie). Phot. Thierry Leroy IVR84_20177301777NUCA

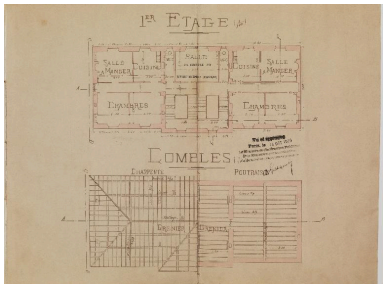

Commune de St-Ours. Projet de construction d'un groupe scolaire avec mairie. Dessins des ouvrages. [5] 1er étage. Combles. Eugène Charvin, architecte, 20 janvier 1909 (AD Savoie). Phot. Thierry Leroy IVR84_20177301778NUCA



Commune de St-Ours. Projet de construction d'un groupe scolaire avec mairie. Dessins des ouvrages. [6] Coupe suivant AB. Eugène Charvin, architecte, 20 janvier 1909 (AD Savoie). Phot. Thierry Leroy IVR84_20177301779NUCA



Commune de St-Ours. Projet de construction d'un groupe scolaire avec mairie. Dessins des ouvrages. [7] Coupe suivant EF. Élévation latérale suivant CD. Eugène Charvin, architecte, 20 janvier 1909 (AD Savoie). Phot. Thierry Leroy IVR84_20177301780NUCA

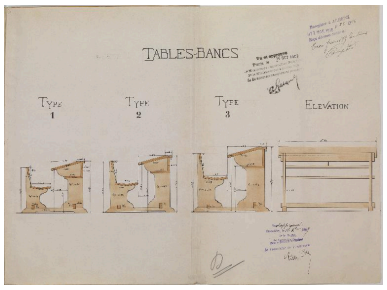

Commune de St-Ours. Projet de construction d'un groupe scolaire avec mairie. Dessins des ouvrages. [8]Tables – bancs Type 1 Type 2 Type 3 Élévation. Eugène Charvin, architecte, 20 janvier 1909 (AD Savoie). Phot. Thierry Leroy IVR84_20177301781NUCA

2796. St-OURS (Savoie) – La Mairie – Les Ecoles COLL. L. GRIMAL. CHAMBÉRY. Carte postale, 1er quart 20e siècle (AP Podevin). Autr. Louis Grimal, Phot. Eric (reproduction) Dessert IVR84_20167303107NUCB

Vue d'ensemble depuis le sud-ouest. Phot. Eric Dessert IVR84_20167306630NUCA

Vue d'ensemble depuis le nord-ouest. Phot. Caroline Guibaud IVR84_20187301353NUCA

Vue d'ensemble depuis le sud-ouest. Phot. Caroline Guibaud IVR84_20187301354NUCA

Vue d'ensemble depuis l'ouest : cour, bâtiment principal et sanitaites.
Phot. Caroline Guibaud
IVR84_20187301355NUCA

Elévation sud, avant-corps central.
Phot. Caroline Guibaud
IVR84_20187301356NUCA

Remise est, depuis le sud.
Phot. Caroline Guibaud
IVR84_20187301357NUCA

Dossiers liés

Dossiers de synthèse :
Présentation de la commune de Saint-Ours (IA73004384) Rhône-Alpes, Savoie, Saint-Ours
Oeuvre(s) contenue(s) :

Auteur(s) du dossier : Caroline Guibaud, Caroline Guibaud, Thierry Monnet
Copyright(s) : © Région Auvergne-Rhône-Alpes, Inventaire général du patrimoine culturel ; © Parc naturel régional du Massif des Bauges

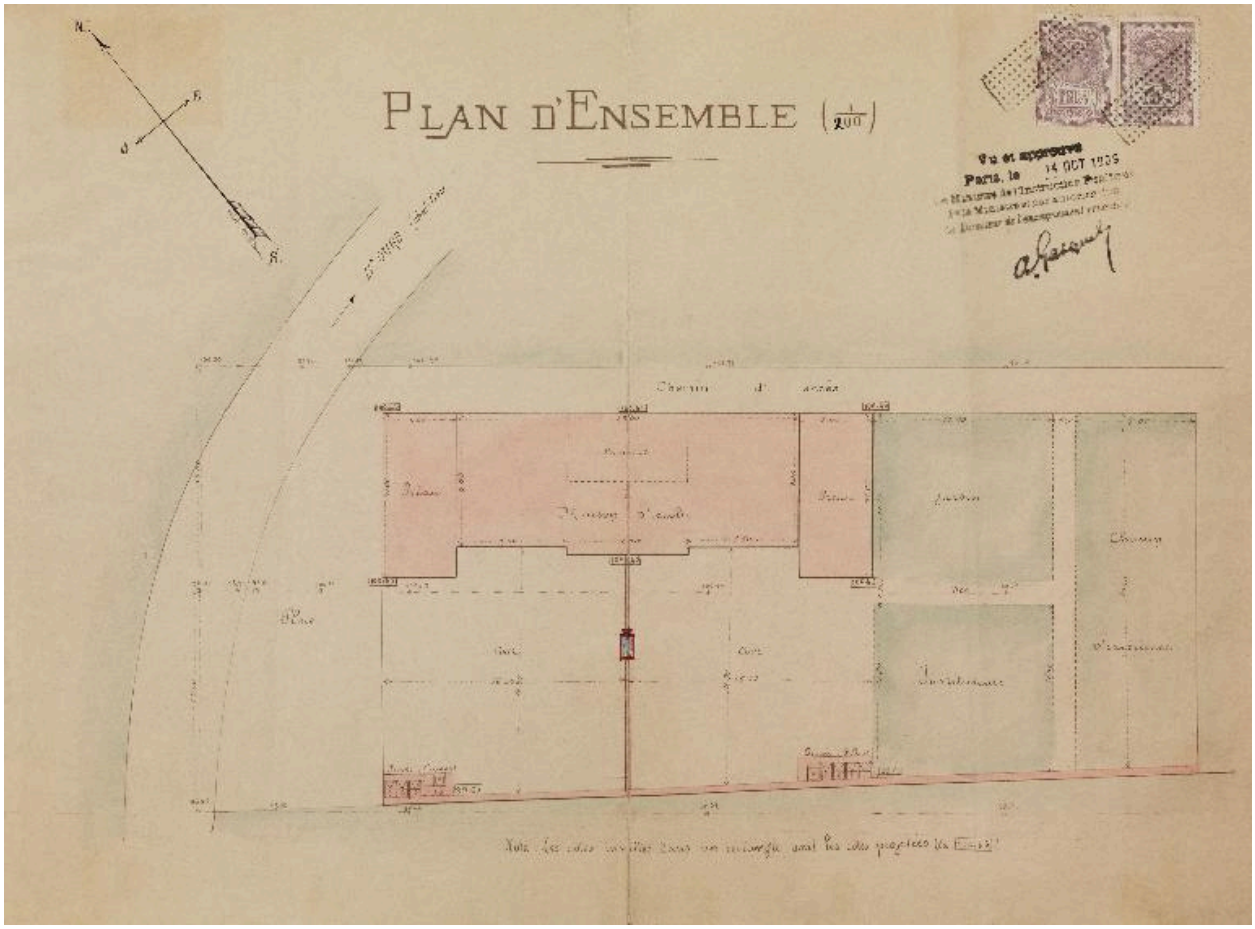

Commune de St-Ours. Projet de construction d'un groupe scolaire avec mairie. Dessins des ouvrages. [1] Plan d'ensemble. Eugène Charvin, architecte, 20 janvier 1909 (AD Savoie).

Référence du document reproduit :

- **AD Savoie. 2O : 2659 Département de la Savoie Arrondissement de Chambéry Canton d'Albens Commune de St-Ours. Projet de construction d'un groupe scolaire avec mairie. Dessins des ouvrages Eugène Charvin (architecte 1909**
  Département de la Savoie Arrondissement de Chambéry Canton d'Albens Commune de St-Ours. Projet de construction d'un groupe scolaire avec mairie. Dessins des ouvrages. [1] Plan d'ensemble. [2] Élévation sur la cour. [3] Élévation sur le chemin. [4] Sous-sol. Rez-de-chaussée [5] 1er étage. Combles [6] Coupe suivant AB [7] Coupe suivant EF. Élévation latérale suivant CD. [8]Tables – bancs Type 1 Type 2 Type 3 Élévation / Eugène Charvin (architecte). 8 dess. : tirages de plan sur papier fort, avec : [1] encre rouge, lavis rose et vert, [4] lavis rose et bleu, [5] lavis rose, [6] et [7] lavis rose et brun, [8] lavis brun. 31x42 cm. Ech : 1:100 sauf [1] et 1:200. 20 janvier 1909 (AD Savoie. 2O : 2659).
  Signature : « Dressé par l'architecte soussigné Albens, le 20 janvier 1909 E. Charvin »
  AD Savoie : 2O : 2659

IVR84_20177301774NUCA
Auteur de l'illustration : Thierry Leroy
© Région Auvergne-Rhône-Alpes, Inventaire général du patrimoine culturel ; © Parc naturel régional du Massif des Bauges ; © Archives départementales de la Savoie
reproduction soumise à autorisation du titulaire des droits d'exploitation



Commune de St-Ours. Projet de construction d'un groupe scolaire avec mairie. Dessins des ouvrages. [2] Élévation sur la cour. Eugène Charvin, architecte, 20 janvier 1909 (AD Savoie).

Référence du document reproduit :

- **AD Savoie. 2O : 2659 Département de la Savoie Arrondissement de Chambéry Canton d'Albens Commune de St-Ours. Projet de construction d'un groupe scolaire avec mairie. Dessins des ouvrages Eugène Charvin (architecte 1909**
  Département de la Savoie Arrondissement de Chambéry Canton d'Albens Commune de St-Ours. Projet de construction d'un groupe scolaire avec mairie. Dessins des ouvrages. [1] Plan d'ensemble. [2] Élévation sur la cour. [3] Élévation sur le chemin. [4] Sous-sol. Rez-de-chaussée [5] 1er étage. Combles [6] Coupe suivant AB [7] Coupe suivant EF. Élévation latérale suivant CD. [8]Tables – bancs Type 1 Type 2 Type 3 Élévation / Eugène Charvin (architecte). 8 dess. : tirages de plan sur papier fort, avec : [1] encre rouge, lavis rose et vert, [4] lavis rose et bleu, [5] lavis rose, [6] et [7] lavis rose et brun, [8] lavis brun. 31x42 cm. Ech : 1:100 sauf [1] et 1:200. 20 janvier 1909 (AD Savoie. 2O : 2659).
  Signature : « Dressé par l'architecte soussigné Albens, le 20 janvier 1909 E. Charvin »
  AD Savoie : 2O : 2659

IVR84_20177301775NUCA
Auteur de l'illustration : Thierry Leroy
© Région Auvergne-Rhône-Alpes, Inventaire général du patrimoine culturel ; © Parc naturel régional du Massif des Bauges ; © Archives départementales de la Savoie
reproduction soumise à autorisation du titulaire des droits d'exploitation

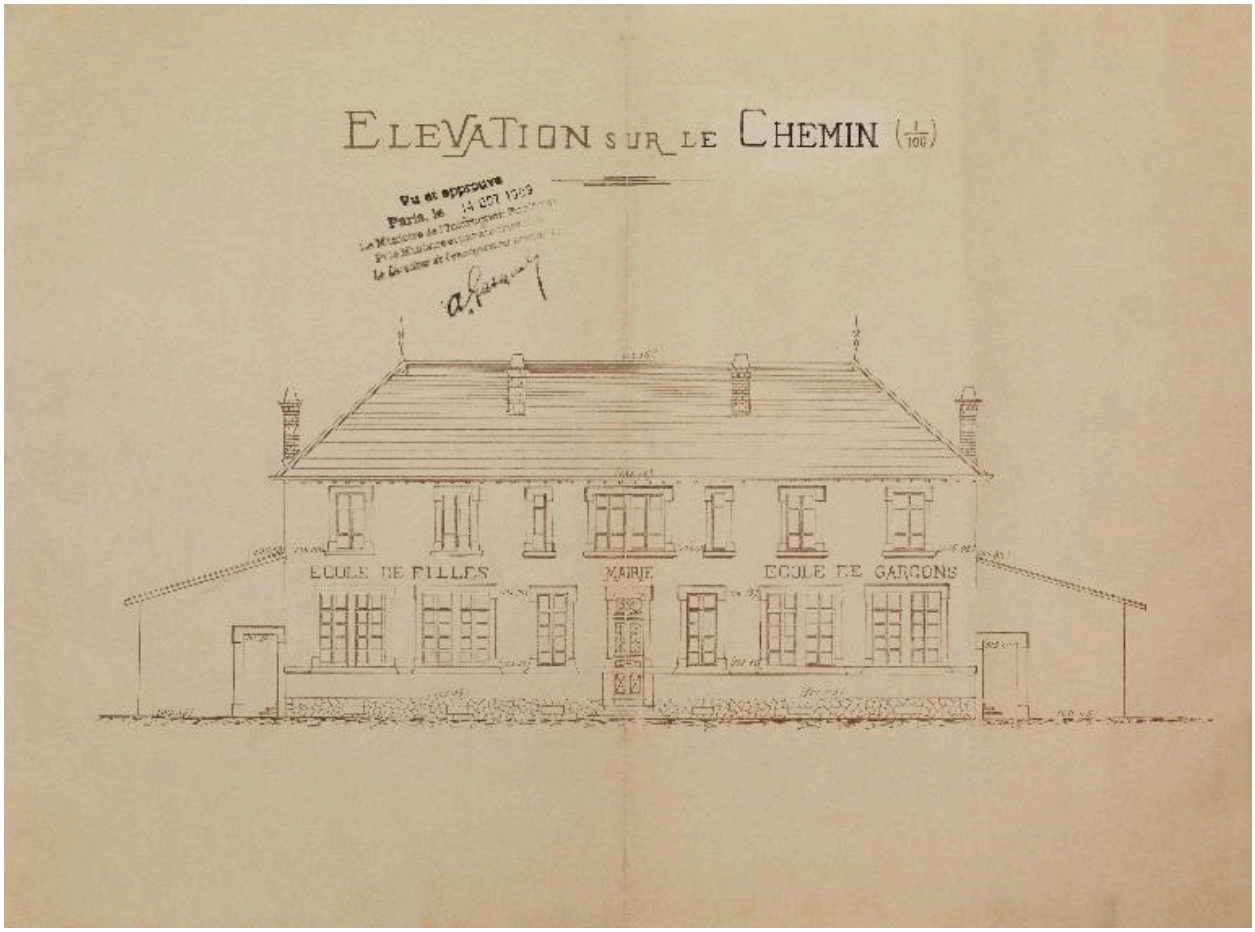

Commune de St-Ours. Projet de construction d'un groupe scolaire avec mairie. Dessins des ouvrages. [3] Élévation sur le chemin. Eugène Charvin, architecte, 20 janvier 1909 (AD Savoie).

Référence du document reproduit :

- **AD Savoie. 2O : 2659 Département de la Savoie Arrondissement de Chambéry Canton d'Albens Commune de St-Ours. Projet de construction d'un groupe scolaire avec mairie. Dessins des ouvrages Eugène Charvin (architecte 1909**
  Département de la Savoie Arrondissement de Chambéry Canton d'Albens Commune de St-Ours. Projet de construction d'un groupe scolaire avec mairie. Dessins des ouvrages. [1] Plan d'ensemble. [2] Élévation sur la cour. [3] Élévation sur le chemin. [4] Sous-sol. Rez-de-chaussée [5] 1er étage. Combles [6] Coupe suivant AB [7] Coupe suivant EF. Élévation latérale suivant CD. [8]Tables – bancs Type 1 Type 2 Type 3 Élévation / Eugène Charvin (architecte). 8 dess. : tirages de plan sur papier fort, avec : [1] encre rouge, lavis rose et vert, [4] lavis rose et bleu, [5] lavis rose, [6] et [7] lavis rose et brun, [8] lavis brun. 31x42 cm. Ech : 1:100 sauf [1] et 1:200. 20 janvier 1909 (AD Savoie. 2O : 2659).
  Signature : « Dressé par l'architecte soussigné Albens, le 20 janvier 1909 E. Charvin »
  AD Savoie : 2O : 2659

IVR84_20177301776NUCA
Auteur de l'illustration : Thierry Leroy
© Région Auvergne-Rhône-Alpes, Inventaire général du patrimoine culturel ; © Parc naturel régional du Massif des Bauges ; © Archives départementales de la Savoie
reproduction soumise à autorisation du titulaire des droits d'exploitation

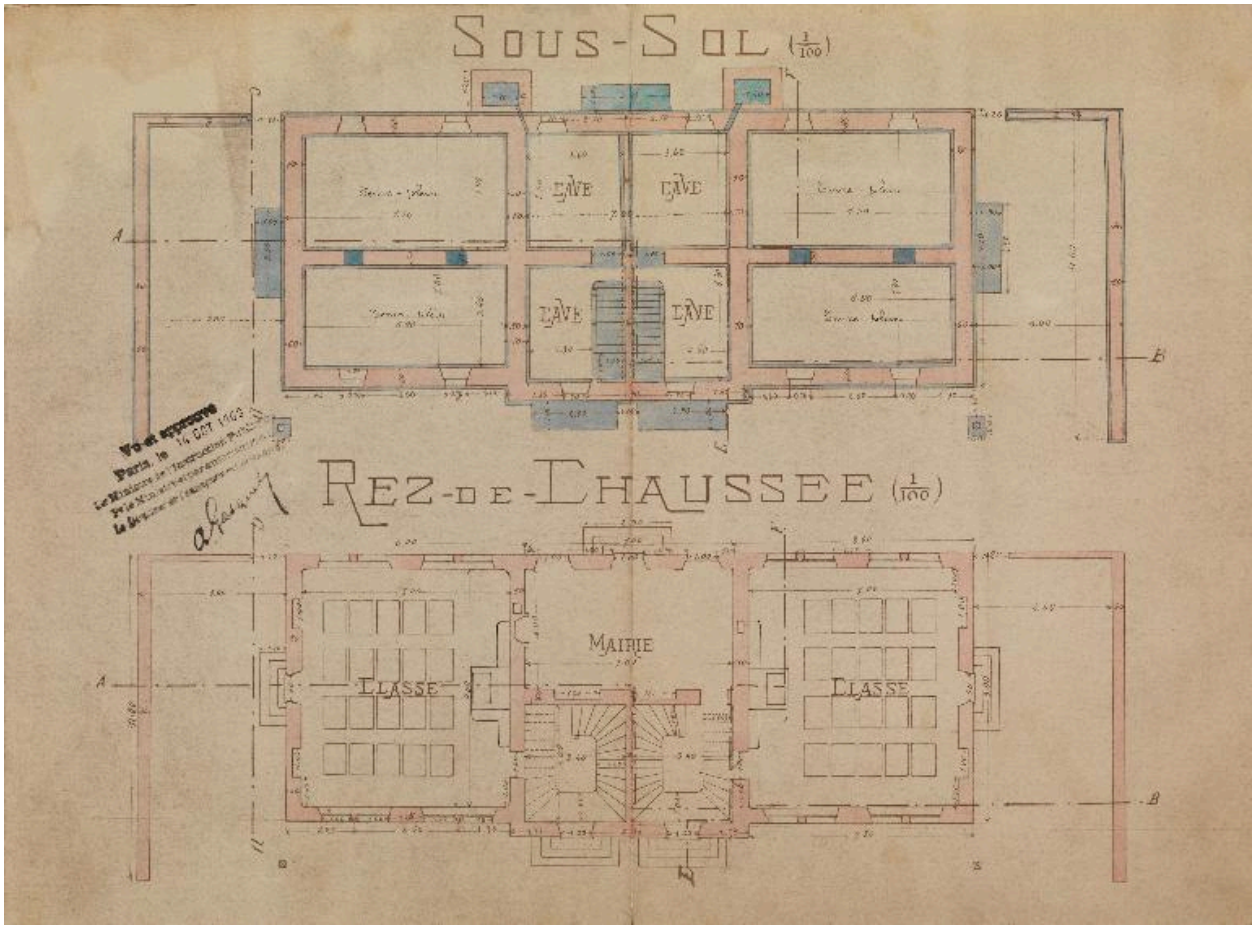

Commune de St-Ours. Projet de construction d'un groupe scolaire avec mairie. Dessins des ouvrages. [4] Sous-sol. Rez-de-chaussée. Eugène Charvin, architecte, 20 janvier 1909 (AD Savoie).

Référence du document reproduit :

- **AD Savoie. 2O : 2659 Département de la Savoie Arrondissement de Chambéry Canton d'Albens Commune de St-Ours. Projet de construction d'un groupe scolaire avec mairie. Dessins des ouvrages Eugène Charvin (architecte 1909**
  Département de la Savoie Arrondissement de Chambéry Canton d'Albens Commune de St-Ours. Projet de construction d'un groupe scolaire avec mairie. Dessins des ouvrages. [1] Plan d'ensemble. [2] Élévation sur la cour. [3] Élévation sur le chemin. [4] Sous-sol. Rez-de-chaussée [5] 1er étage. Combles [6] Coupe suivant AB [7] Coupe suivant EF. Élévation latérale suivant CD. [8]Tables – bancs Type 1 Type 2 Type 3 Élévation / Eugène Charvin (architecte). 8 dess. : tirages de plan sur papier fort, avec : [1] encre rouge, lavis rose et vert, [4] lavis rose et bleu, [5] lavis rose, [6] et [7] lavis rose et brun, [8] lavis brun. 31x42 cm. Ech : 1:100 sauf [1] et 1:200. 20 janvier 1909 (AD Savoie. 2O : 2659).
  Signature : « Dressé par l'architecte soussigné Albens, le 20 janvier 1909 E. Charvin »
  AD Savoie : 2O : 2659

IVR84_20177301777NUCA
Auteur de l'illustration : Thierry Leroy
© Région Auvergne-Rhône-Alpes, Inventaire général du patrimoine culturel ; © Parc naturel régional du Massif des Bauges ; © Archives départementales de la Savoie
reproduction soumise à autorisation du titulaire des droits d'exploitation

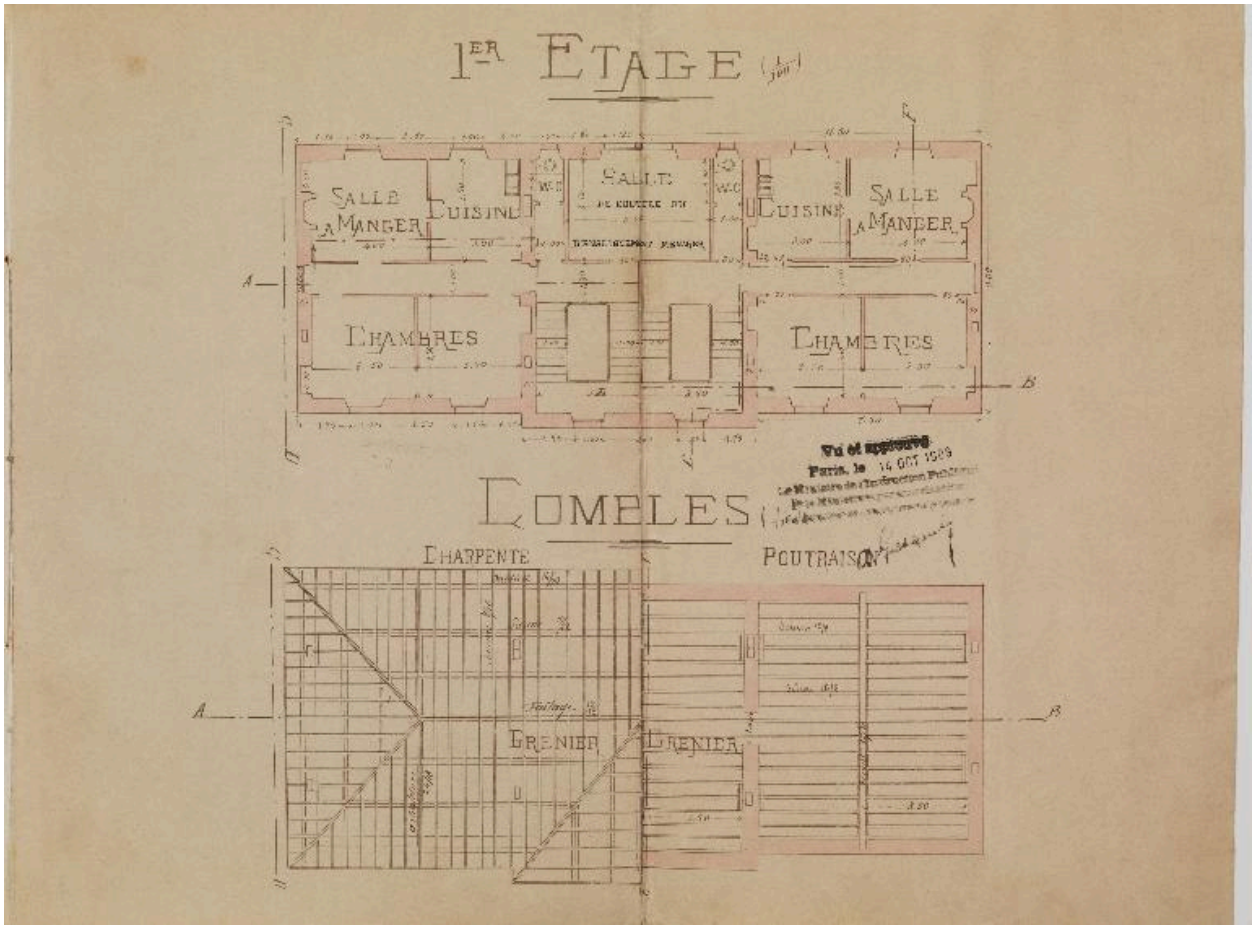

Commune de St-Ours. Projet de construction d'un groupe scolaire avec mairie. Dessins des ouvrages. [5] 1er étage. Combles. Eugène Charvin, architecte, 20 janvier 1909 (AD Savoie).

Référence du document reproduit :

- **AD Savoie. 2O : 2659 Département de la Savoie Arrondissement de Chambéry Canton d'Albens Commune de St-Ours. Projet de construction d'un groupe scolaire avec mairie. Dessins des ouvrages Eugène Charvin (architecte 1909**
  Département de la Savoie Arrondissement de Chambéry Canton d'Albens Commune de St-Ours. Projet de construction d'un groupe scolaire avec mairie. Dessins des ouvrages. [1] Plan d'ensemble. [2] Élévation sur la cour. [3] Élévation sur le chemin. [4] Sous-sol. Rez-de-chaussée [5] 1er étage. Combles [6] Coupe suivant AB [7] Coupe suivant EF. Élévation latérale suivant CD. [8]Tables – bancs Type 1 Type 2 Type 3 Élévation / Eugène Charvin (architecte). 8 dess. : tirages de plan sur papier fort, avec : [1] encre rouge, lavis rose et vert, [4] lavis rose et bleu, [5] lavis rose, [6] et [7] lavis rose et brun, [8] lavis brun. 31x42 cm. Ech : 1:100 sauf [1] et 1:200. 20 janvier 1909 (AD Savoie. 2O : 2659).
  Signature : « Dressé par l'architecte soussigné Albens, le 20 janvier 1909 E. Charvin »
  AD Savoie : 2O : 2659

IVR84_20177301778NUCA
Auteur de l'illustration : Thierry Leroy
© Région Auvergne-Rhône-Alpes, Inventaire général du patrimoine culturel ; © Parc naturel régional du Massif des Bauges ; © Archives départementales de la Savoie
reproduction soumise à autorisation du titulaire des droits d'exploitation

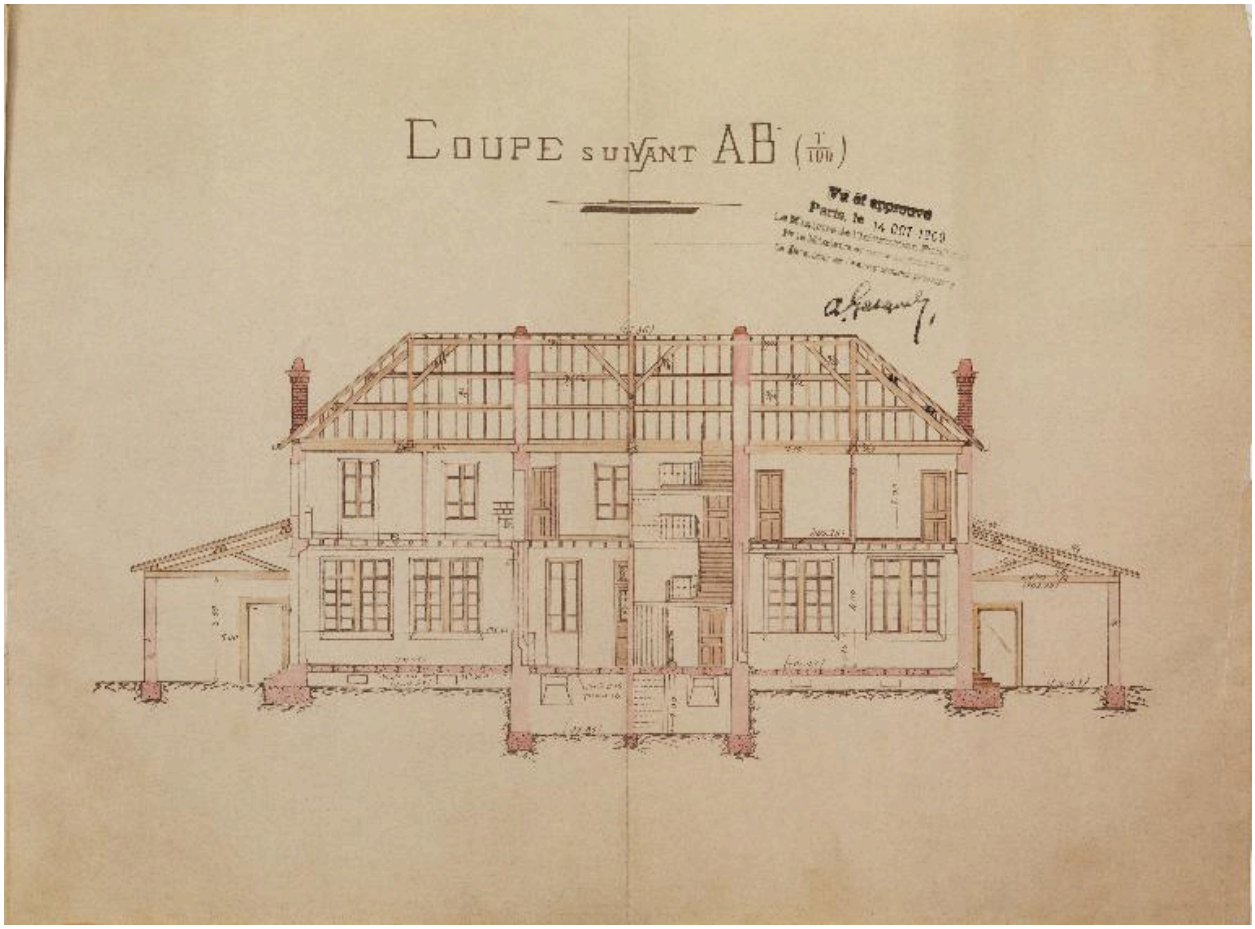

Commune de St-Ours. Projet de construction d'un groupe scolaire avec mairie. Dessins des ouvrages. [6] Coupe suivant AB. Eugène Charvin, architecte, 20 janvier 1909 (AD Savoie).

Référence du document reproduit :

- **AD Savoie. 2O : 2659 Département de la Savoie Arrondissement de Chambéry Canton d'Albens Commune de St-Ours. Projet de construction d'un groupe scolaire avec mairie. Dessins des ouvrages Eugène Charvin (architecte 1909**
  Département de la Savoie Arrondissement de Chambéry Canton d'Albens Commune de St-Ours. Projet de construction d'un groupe scolaire avec mairie. Dessins des ouvrages. [1] Plan d'ensemble. [2] Élévation sur la cour. [3] Élévation sur le chemin. [4] Sous-sol. Rez-de-chaussée [5] 1er étage. Combles [6] Coupe suivant AB [7] Coupe suivant EF. Élévation latérale suivant CD. [8]Tables – bancs Type 1 Type 2 Type 3 Élévation / Eugène Charvin (architecte). 8 dess. : tirages de plan sur papier fort, avec : [1] encre rouge, lavis rose et vert, [4] lavis rose et bleu, [5] lavis rose, [6] et [7] lavis rose et brun, [8] lavis brun. 31x42 cm. Ech : 1:100 sauf [1] et 1:200. 20 janvier 1909 (AD Savoie. 2O : 2659).
  Signature : « Dressé par l'architecte soussigné Albens, le 20 janvier 1909 E. Charvin »
  AD Savoie : 2O : 2659

IVR84_20177301779NUCA
Auteur de l'illustration : Thierry Leroy
© Région Auvergne-Rhône-Alpes, Inventaire général du patrimoine culturel ; © Parc naturel régional du Massif des Bauges ; © Archives départementales de la Savoie
reproduction soumise à autorisation du titulaire des droits d'exploitation

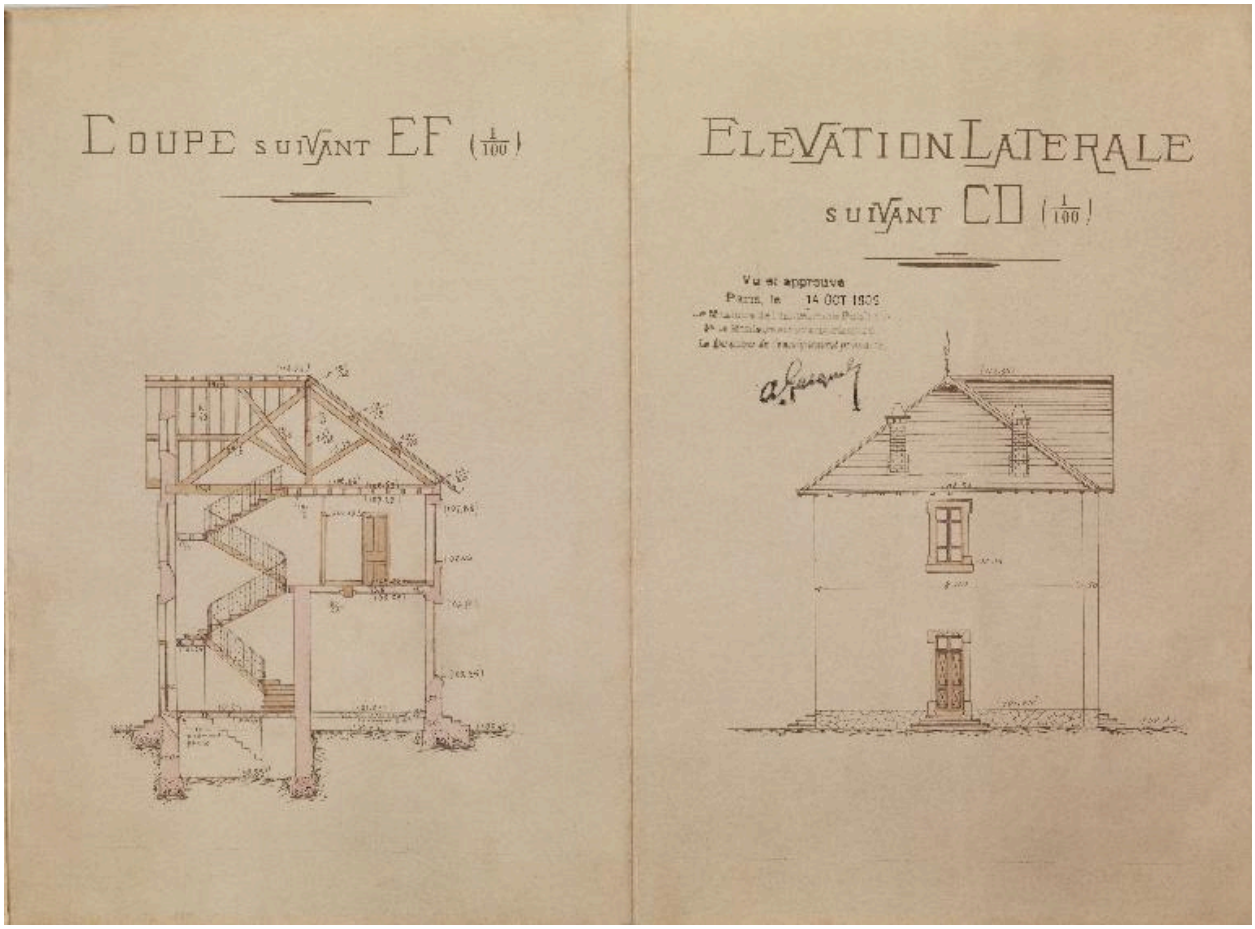

Commune de St-Ours. Projet de construction d'un groupe scolaire avec mairie. Dessins des ouvrages. [7] Coupe suivant EF. Élévation latérale suivant CD. Eugène Charvin, architecte, 20 janvier 1909 (AD Savoie).

Référence du document reproduit :

- **AD Savoie. 2O : 2659 Département de la Savoie Arrondissement de Chambéry Canton d'Albens Commune de St-Ours. Projet de construction d'un groupe scolaire avec mairie. Dessins des ouvrages Eugène Charvin (architecte 1909**
  Département de la Savoie Arrondissement de Chambéry Canton d'Albens Commune de St-Ours. Projet de construction d'un groupe scolaire avec mairie. Dessins des ouvrages. [1] Plan d'ensemble. [2] Élévation sur la cour. [3] Élévation sur le chemin. [4] Sous-sol. Rez-de-chaussée [5] 1er étage. Combles [6] Coupe suivant AB [7] Coupe suivant EF. Élévation latérale suivant CD. [8]Tables – bancs Type 1 Type 2 Type 3 Élévation / Eugène Charvin (architecte). 8 dess. : tirages de plan sur papier fort, avec : [1] encre rouge, lavis rose et vert, [4] lavis rose et bleu, [5] lavis rose, [6] et [7] lavis rose et brun, [8] lavis brun. 31x42 cm. Ech : 1:100 sauf [1] et 1:200. 20 janvier 1909 (AD Savoie. 2O : 2659).
  Signature : « Dressé par l'architecte soussigné Albens, le 20 janvier 1909 E. Charvin »
  AD Savoie : 2O : 2659

IVR84_20177301780NUCA
Auteur de l'illustration : Thierry Leroy
© Région Auvergne-Rhône-Alpes, Inventaire général du patrimoine culturel ; © Parc naturel régional du Massif des Bauges ; © Archives départementales de la Savoie
reproduction soumise à autorisation du titulaire des droits d'exploitation

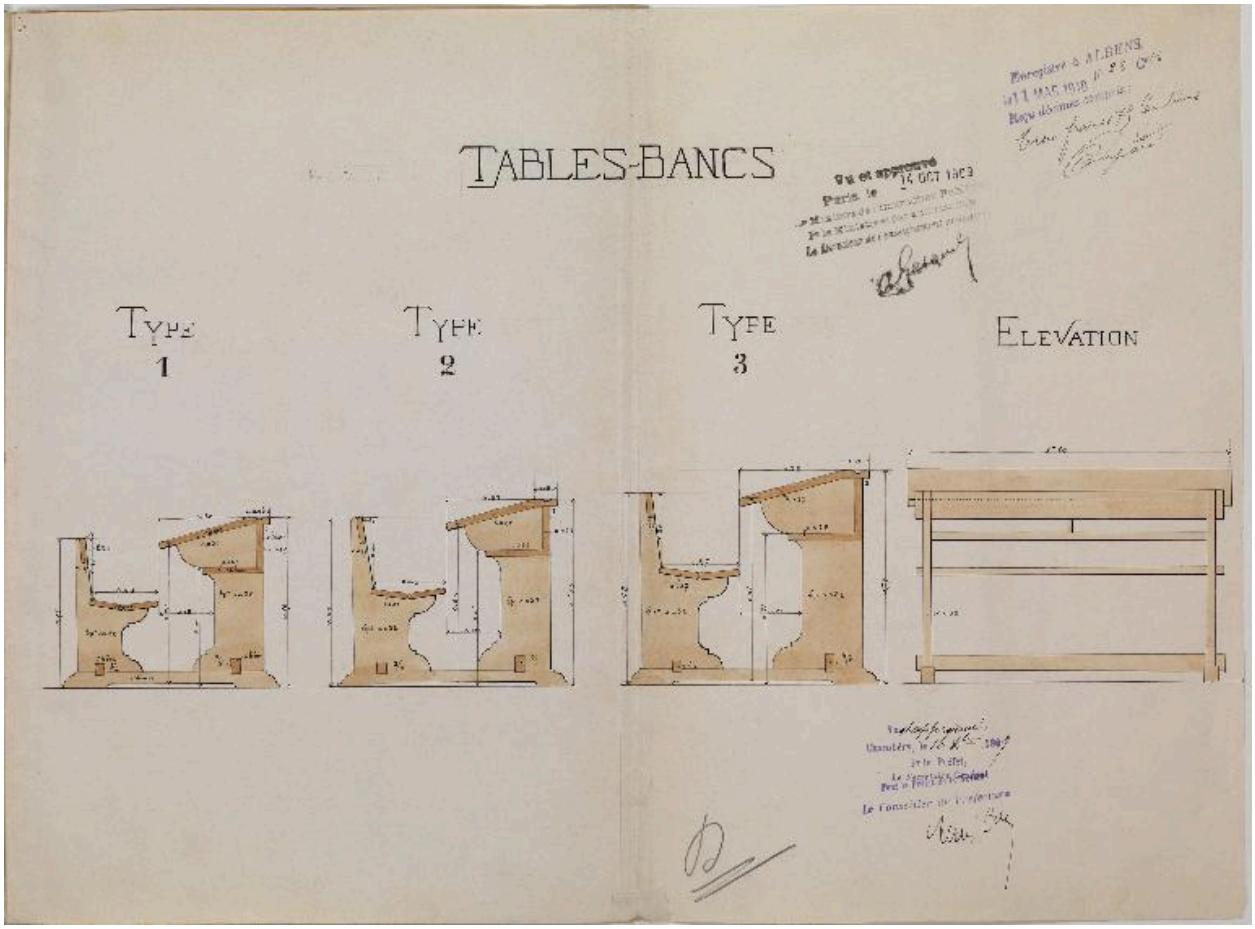

Commune de St-Ours. Projet de construction d'un groupe scolaire avec mairie. Dessins des ouvrages. [8]Tables – bancs Type 1 Type 2 Type 3 Élévation. Eugène Charvin, architecte, 20 janvier 1909 (AD Savoie).

Référence du document reproduit :

- **AD Savoie. 2O : 2659 Département de la Savoie Arrondissement de Chambéry Canton d'Albens Commune de St-Ours. Projet de construction d'un groupe scolaire avec mairie. Dessins des ouvrages Eugène Charvin (architecte 1909**
  Département de la Savoie Arrondissement de Chambéry Canton d'Albens Commune de St-Ours. Projet de construction d'un groupe scolaire avec mairie. Dessins des ouvrages. [1] Plan d'ensemble. [2] Élévation sur la cour. [3] Élévation sur le chemin. [4] Sous-sol. Rez-de-chaussée [5] 1er étage. Combles [6] Coupe suivant AB [7] Coupe suivant EF. Élévation latérale suivant CD. [8]Tables – bancs Type 1 Type 2 Type 3 Élévation / Eugène Charvin (architecte). 8 dess. : tirages de plan sur papier fort, avec : [1] encre rouge, lavis rose et vert, [4] lavis rose et bleu, [5] lavis rose, [6] et [7] lavis rose et brun, [8] lavis brun. 31x42 cm. Ech : 1:100 sauf [1] et 1:200. 20 janvier 1909 (AD Savoie. 2O : 2659).
  Signature : « Dressé par l'architecte soussigné Albens, le 20 janvier 1909 E. Charvin »
  AD Savoie : 2O : 2659

IVR84_20177301781NUCA
Auteur de l'illustration : Thierry Leroy
© Région Auvergne-Rhône-Alpes, Inventaire général du patrimoine culturel ; © Parc naturel régional du Massif des Bauges ; © Archives départementales de la Savoie
reproduction soumise à autorisation du titulaire des droits d'exploitation



2796. St-OURS (Savoie) – La Mairie – Les Ecoles COLL. L. GRIMAL. CHAMBÉRY. Carte postale, 1er quart 20e siècle (AP Podevin).

Référence du document reproduit :

- **AP Podevin 2796. St-OURS (Savoie) – La Mairie – Les Ecoles COLL. L. GRIMAL. CHAMBÉRY. Carte postale 1er q 20e**
  2796. St-OURS (Savoie) – La Mairie – Les Ecoles COLL. L. GRIMAL. CHAMBÉRY / Louis Grimal (éditeur). 1 impr. photoméc. (carte postale) : N&B. 1er quart 20e siècle (AP Podevin).
  AP Podevin

IVR84_20167303107NUCB
Auteur de l'illustration : Eric (reproduction) Dessert
Auteur du document reproduit : Louis Grimal
© Région Auvergne-Rhône-Alpes, Inventaire général du patrimoine culturel ; © Parc naturel régional du Massif des Bauges ; © Collection particulière M.-A. Podevin
reproduction soumise à autorisation du titulaire des droits d'exploitation

Vue d'ensemble depuis le sud-ouest.

IVR84_20167306630NUCA
Auteur de l'illustration : Eric Dessert
© Région Auvergne-Rhône-Alpes, Inventaire général du patrimoine culturel ; © Parc naturel régional du Massif des Bauges
reproduction soumise à autorisation du titulaire des droits d'exploitation

Vue d'ensemble depuis le nord-ouest.

IVR84_20187301353NUCA
Auteur de l'illustration : Caroline Guibaud
© Région Auvergne-Rhône-Alpes, Inventaire général du patrimoine culturel ; © Parc naturel régional du Massif des Bauges
reproduction soumise à autorisation du titulaire des droits d'exploitation

Vue d'ensemble depuis le sud-ouest.

IVR84_20187301354NUCA
Auteur de l'illustration : Caroline Guibaud
© Région Auvergne-Rhône-Alpes, Inventaire général du patrimoine culturel ; © Parc naturel régional du Massif des Bauges
reproduction soumise à autorisation du titulaire des droits d'exploitation

Vue d'ensemble depuis l'ouest : cour, bâtiment principal et sanitaites.

IVR84_20187301355NUCA
Auteur de l'illustration : Caroline Guibaud
© Région Auvergne-Rhône-Alpes, Inventaire général du patrimoine culturel ; © Parc naturel régional du Massif des Bauges
reproduction soumise à autorisation du titulaire des droits d'exploitation

Elévation sud, avant-corps central.

IVR84_20187301356NUCA
Auteur de l'illustration : Caroline Guibaud
© Région Auvergne-Rhône-Alpes, Inventaire général du patrimoine culturel ; © Parc naturel régional du Massif des Bauges
reproduction soumise à autorisation du titulaire des droits d'exploitation

Remise est, depuis le sud.

IVR84_20187301357NUCA
Auteur de l'illustration : Caroline Guibaud
© Région Auvergne-Rhône-Alpes, Inventaire général du patrimoine culturel ; © Parc naturel régional du Massif des Bauges
reproduction soumise à autorisation du titulaire des droits d'exploitation