Rhône-Alpes, Ain
Jassans-Riottier

présentation de la commune de Jassans-Riottier

Références du dossier

Numéro de dossier : IA01000022
Date de l'enquête initiale : 1987
Date(s) de rédaction : 1996
Cadre de l'étude : inventaire topographique

Désignation

Aires d'études : Trévoux
Milieu d'implantation :

Historique

Sous l'ancien régime, Jassans faisait partie de la principauté de Dombes, châtellenie de Beauregard, et Riottier du petit franc lyonnais, sous l'autorité des évêques de Lyon ; Riottier passe à la Dombes en octobre 1789 : Jassans et Riottier sont rassemblées en une seule commune, qui prendra le nom de Jassans-Riottier par décret du 5 novembre 1880 ; commune de 481 ha, longée par la Saône à l'ouest ; 4632 habitants en 1990

Références documentaires

Liens web

- http://www.patrimoine.rhonealpes.fr/DOSSNUM/TREVOUX/ia01000022/index.htm : http://www.patrimoine.rhonealpes.fr/DOSSNUM/TREVOUX/ia01000022/index.htm

Illustrations

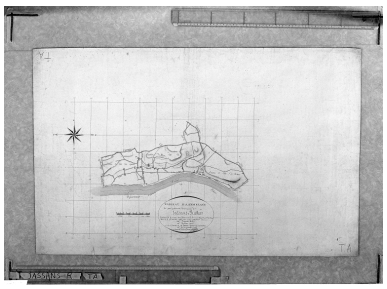

Cadastre de 1823.
Tableau d'assemblage.
Phot. Eric (reproduction) Dessert
IVR82_19870100022P

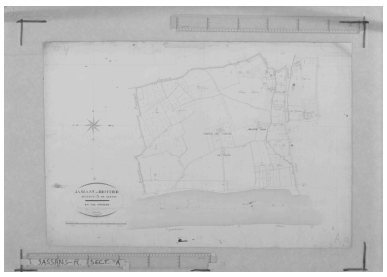

Cadastre de 1823.
Section A, de Gletin.
Phot. Eric (reproduction) Dessert
IVR82_19870100023P

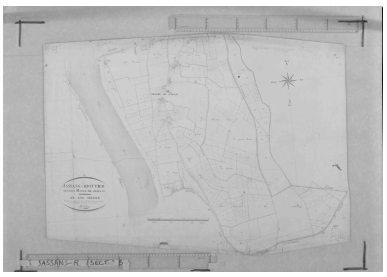

Cadastre de 1823. Section B, dite de Jassans.
Phot. Eric (reproduction) Dessert
IVR82_19870100024P

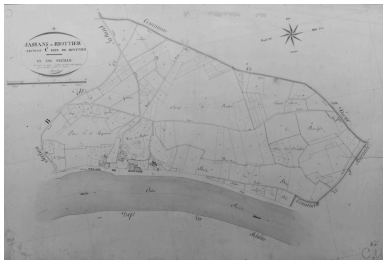

Cadastre de 1823. Section
C, dite de Riottier.
Phot. Eric (reproduction) Dessert
IVR82_19870100025P

Auteur(s) du dossier : Geneviève Jourdan
Copyright(s) : © Région Rhône-Alpes, Inventaire général du patrimoine culturel

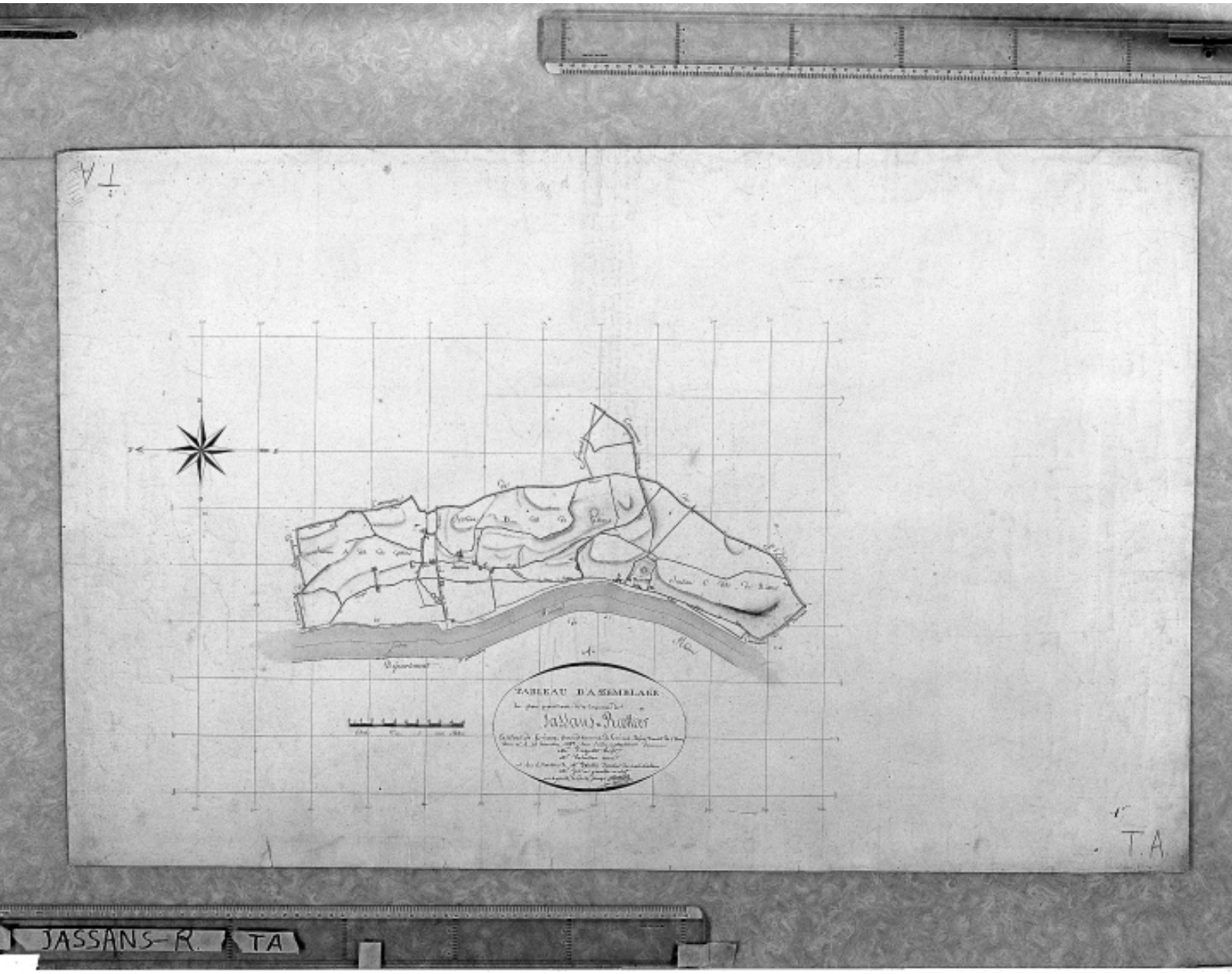

Cadastre de 1823. Tableau d'assemblage.

Référence du document reproduit :

- **Cadastre de 1823. Tableau d'assemblage.**
  Cadastre de 1823. Tableau d'assemblage. Cadastre napoléonien daté 1823, tableau d'assemblage.

IVR82_19870100022P
Auteur de l'illustration : Eric (reproduction) Dessert
© Région Rhône-Alpes, Inventaire général du patrimoine culturel
reproduction soumise à autorisation du titulaire des droits d'exploitation

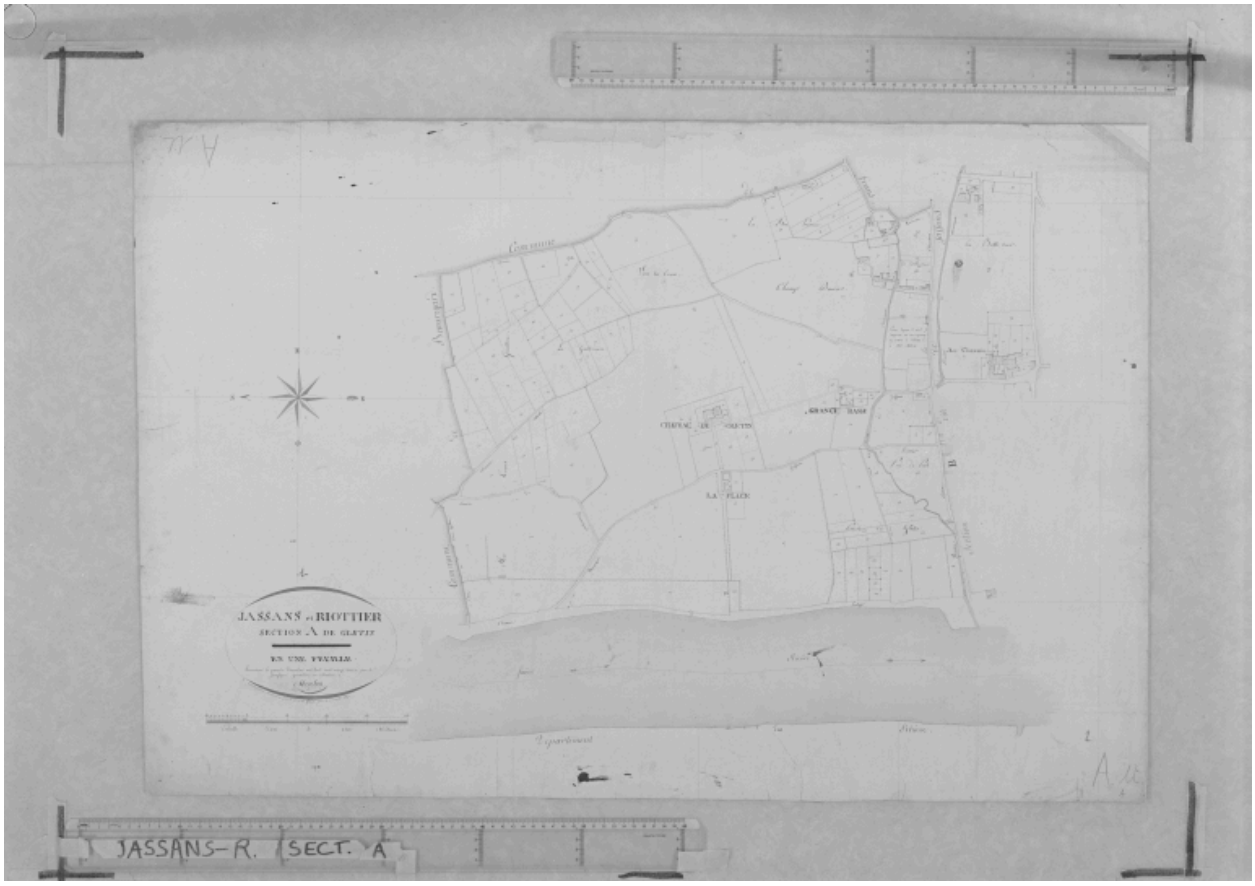

Cadastre de 1823. Section A, de Gletin.

Référence du document reproduit :

- **Cadastre de 1823. Section A, de Gletin.**
  Cadastre de 1823. Section A, de Gletin. Cadastre napoléonien daté 1823, section A de Gletin.

IVR82_19870100023P
Auteur de l'illustration : Eric (reproduction) Dessert
© Région Rhône-Alpes, Inventaire général du patrimoine culturel
reproduction soumise à autorisation du titulaire des droits d'exploitation

Cadastre de 1823. Section B, dite de Jassans.

Référence du document reproduit :

- **Cadastre de 1823. Section B, dite de Jassans.**
  Cadastre de 1823. Section B, dite de Jassans. Cadastre napoléonien daté 1823, section B, dite de Jassans.

IVR82_19870100024P
Auteur de l'illustration : Eric (reproduction) Dessert
© Région Rhône-Alpes, Inventaire général du patrimoine culturel
reproduction soumise à autorisation du titulaire des droits d'exploitation

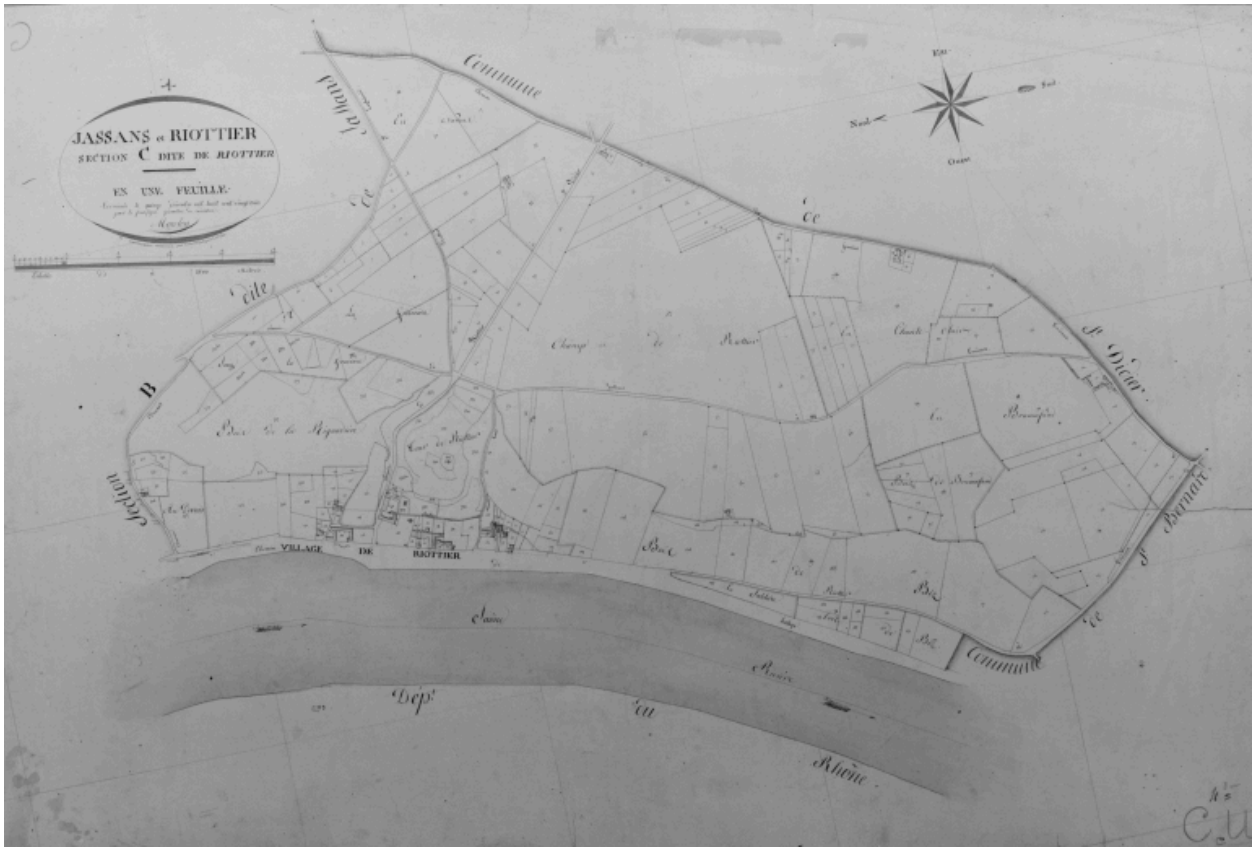

Cadastre de 1823. Section C, dite de Riottier.

Référence du document reproduit :

- **Cadastre de 1823. Section C, dite de Riottier.**
  Cadastre de 1823. Section C, dite de Riottier. Cadastre napoléonien daté 1823, section C, dte de Riottier.

IVR82_19870100025P
Auteur de l'illustration : Eric (reproduction) Dessert
© Région Rhône-Alpes, Inventaire général du patrimoine culturel
reproduction soumise à autorisation du titulaire des droits d'exploitation