Rhône-Alpes, Loire
Montbrison
3 rue Tupinerie

Immeuble

Références du dossier

Numéro de dossier : IA42001642
Date de l'enquête initiale : 2007
Date(s) de rédaction : 2011
Cadre de l'étude : inventaire topographique
Degré d'étude : repéré

Désignation

Dénomination : immeuble
Parties constituantes non étudiées : boutique, cour

Compléments de localisation

Milieu d'implantation : en ville
Références cadastrales : 1809. E 522 (partie) ; 1986, BK, 638

Historique

Le plan de Hyacinthe de Boisboissel, dressé à partir de 1808, représente un vaste jardin, alors que l'état des sections de 1809 mentionne à la parcelle E522, six maisons dont une appartenant à Jean Goure, huissier. Construit dans la 1ère moitié du 19e siècle, ce petit immeuble avec balcon axial, présente un garde-corps en fer forgé, orné du chiffre J G inscrit dans un médaillon ovale ; il s'agit probablement des lettres initiales du propriétaire Jean Goure.

Période(s) principale(s) : 1ère moitié 19e siècle

Description

Eléments descriptifs

Matériau(x) du gros-oeuvre, mise en oeuvre et revêtement : enduit
Matériau(x) de couverture : tuile creuse
Étage(s) ou vaisseau(x) : sous-sol, rez-de-chaussée, 2 étages carrés, étage en surcroît
Élévations extérieures : élévation à travées
Type(s) de couverture : toit à longs pans
Escaliers : escalier intérieur : escalier tournant à retours avec jour, en charpente

Typologies et état de conservation

Typologies : immeuble de type 2: immeuble à un corps de bâtiment
État de conservation : bon état

Statut, intérêt et protection

Statut de la propriété : propriété privée

Références documentaires

Documents figurés

- **Département de la Loire. Arrondissement de Montbrison. Canton de Montbrison. Commune de Montbrison.**
  Département de la Loire. Arrondissement de Montbrison. Canton de Montbrison. Commune de Montbrison. Parcellaire de 1809. Section E dite de la ville. Reboul, géomètre, Montbrison, 1809. Papier, encre brune, lavis bleu. Ech. 1/1250e. (AC Montbrison)
  état des sections

Illustrations

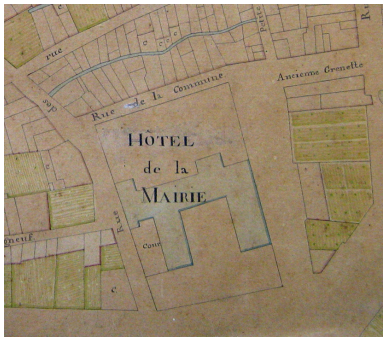

Vue du parcellaire vers 1808, d'après le plan de H. de Boisboissel. Phot. La Diana, Autr. Hyacinthe de (ingénieur) Boisboissel IVR82_20114201306NUCA

Vue générale.
Phot. Simone Hartmann-Nussbaum IVR82_20114200687NUCA



Départ de l'escalier et porte de la descente de cave en bois.
Phot. Simone Hartmann-Nussbaum IVR82_20114200688NUCA

Dossiers liés

Dossiers de synthèse :
Les immeubles de la commune de Montbrison (IA42001306) Rhône-Alpes, Loire, Montbrison
Oeuvre(s) contenue(s) :
Oeuvre(s) en rapport :
Ville de Montbrison (IA42001310) Rhône-Alpes, Loire, Montbrison

Auteur(s) du dossier : Simone Hartmann-Nussbaum, Geneviève Jourdan
Copyright(s) : © Région Rhône-Alpes, Inventaire général du patrimoine culturel ; © Conseil général de la Loire

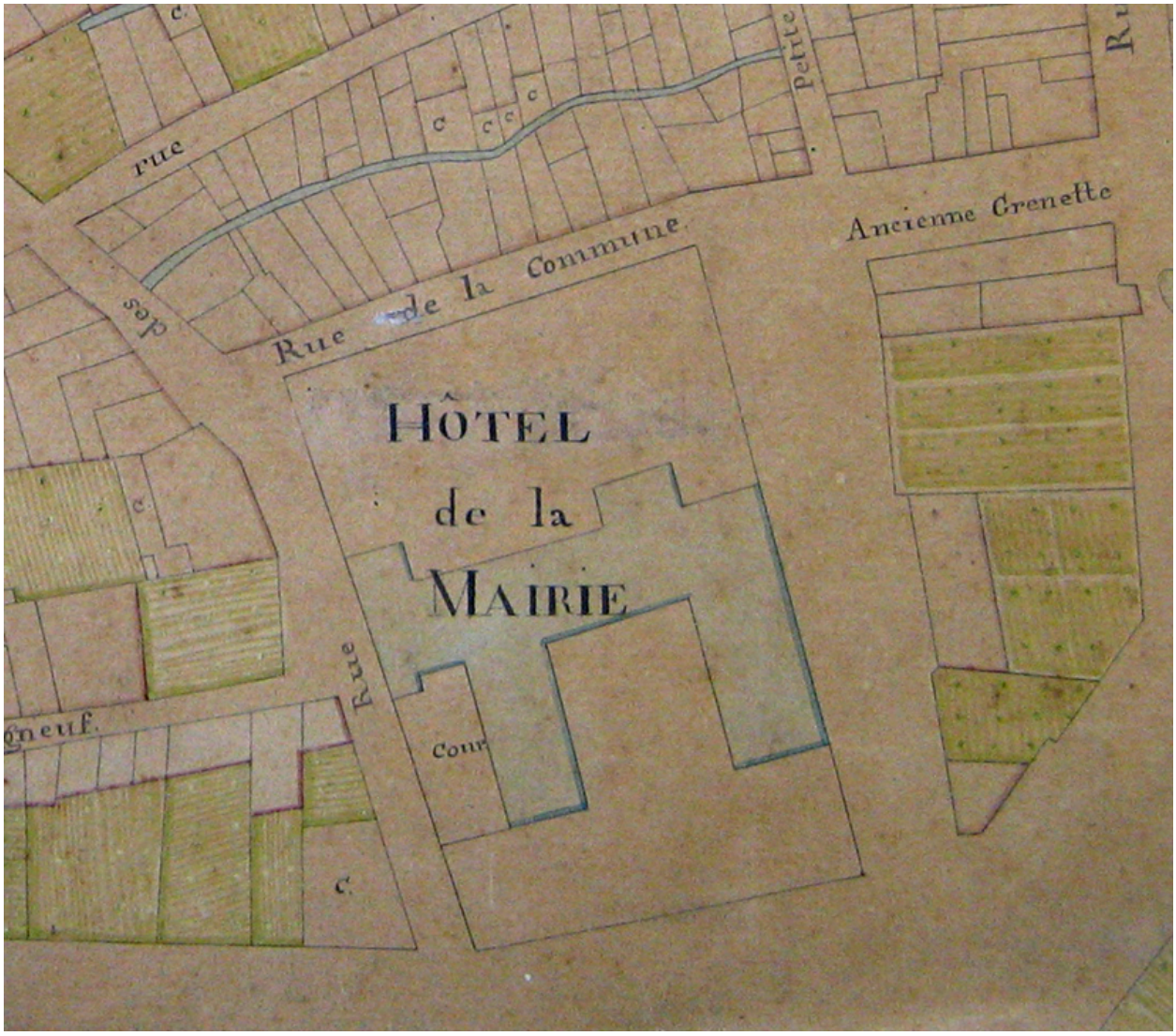

Vue du parcellaire vers 1808, d'après le plan de H. de Boisboissel.

IVR82_20114201306NUCA
Auteur de l'illustration : La Diana
Auteur du document reproduit : Hyacinthe de (ingénieur) Boisboissel
© Région Rhône-Alpes, Inventaire général du patrimoine culturel ; © Bibliothèque de la Diana, Montbrison
reproduction soumise à autorisation du titulaire des droits d'exploitation

Vue générale.

IVR82_20114200687NUCA
Auteur de l'illustration : Simone Hartmann-Nussbaum
Date de prise de vue : 2007
© Région Rhône-Alpes, Inventaire général du patrimoine culturel
reproduction soumise à autorisation du titulaire des droits d'exploitation

Départ de l'escalier et porte de la descente de cave en bois.

IVR82_20114200688NUCA
Auteur de l'illustration : Simone Hartmann-Nussbaum
Date de prise de vue : 2007
© Région Rhône-Alpes, Inventaire général du patrimoine culturel
reproduction soumise à autorisation du titulaire des droits d'exploitation