Rhône-Alpes, Rhône
Solaize
69 Solaize, Île de la Table Ronde
R.D. 36, rue du Rhône

Pont routier de Solaize

Références du dossier

Numéro de dossier : IA69006569
Date de l'enquête initiale : 2010
Date(s) de rédaction : 2011
Cadre de l'étude : enquête thématique régionale Points de franchissement du Rhône
Degré d'étude : repéré

Désignation

Dénomination : pont
Précision sur la dénomination : pont routier
Appellation : pont de Solaize

Compléments de localisation

Milieu d'implantation : en écart
Réseau hydrographique : Rhône; canal de dérivation de Pierre-Bénite
Références cadastrales :

Historique

La construction du pont suspendu de Solaize est liée à l'aménagement de Pierre-Bénite, dont il franchit le canal de dérivation. Il a été certainement mis en oeuvre par la Compagnie Nationale du Rhône et achevé en 1966, date de mise en service de l'aménagement. Le département du Rhône, propriétaire du pont, est responsable de sa surveillance et de son entretien ; les travaux sont exécutés en accord avec la Compagnie Nationale du Rhône.

Période(s) principale(s) : 3e quart 20e siècle
Dates : 1966 (daté par travaux historiques)
Auteur(s) de l'oeuvre : Compagnie Nationale du Rhône (maître d'oeuvre,)

Description

Le pont de Solaize, implanté sur la commune dont il porte le nom, franchit le canal de fuite de l'aménagement de Pierre-Bénite (formant bras gauche du Rhône) en une seule travée. Il se situe dans le prolongement du pont suspendu de Vernaison-Solaize, desservant l'île de la Table Ronde en rive droite. L'ouvrage est de type pont suspendu, de 154 m de long (ouverture totale de 152,50 m). Le tablier à ossature métallique et dalle de couverture en béton armé, de 8 m de large, porte une chaussée de 6 m à deux voies à double sens de circulation, encadrée de deux trottoirs de 1 m bordés de garde-corps métalliques. Deux pylônes en béton portent la suspension métallique. Les culées et massifs d'ancrage sont également en béton.

Eléments descriptifs

Matériau(x) du gros-oeuvre, mise en oeuvre et revêtement : métal ; béton ; béton armé

Typologies et état de conservation

Typologies : pont suspendu à travée unique
État de conservation : état moyen

Statut, intérêt et protection

Repérage carto. Propriété Rhône.

Statut de la propriété : propriété du département

Références documentaires

Bibliographie

- **Compagnie Nationale du Rhône. Direction du Patrimoine Fluvial et Industriel. Pôle Fluvial. Base** Compagnie Nationale du Rhône. Direction du Patrimoine Fluvial et Industriel. Pôle Fluvial. **Base documentaire OASIS**. Répertoire des ouvrages sur le Rhône
  n° 0306

Illustrations

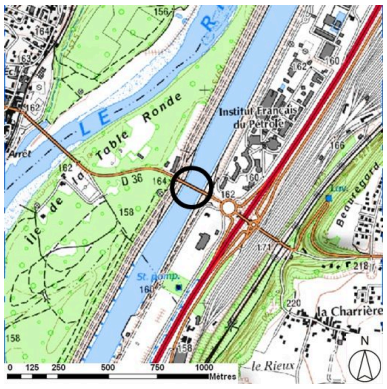

Plan de situation (sur fond de SCAN25(R) (C) IGN-2008 (C) Région Rhône-Alpes Licence n°2008-CISE27-1010)
Dess. S. Delétoille
IVR82_20106907528NUD

Vue panoramique, face aval (depuis une avancée en rive gauche)
Phot. I. Havard
IVR82_20106907451NUCAQ

Vue générale, face aval (depuis la rive gauche)
Phot. I. Havard
IVR82_20106907035NUCA



Parapet et câbles, vue partielle, face aval (depuis la rive gauche)
Phot. I. Havard
IVR82_20106907036NUCA

Tablier vu de dessous (depuis la rive gauche)
Phot. I. Havard
IVR82_20106907037NUCA

Pylône de la rive gauche (depuis la rive droite, face aval)
Phot. I. Havard
IVR82_20106907039NUCA



Nacelle, face aval
(depuis la rive droite)
Phot. I. Havard
IVR82_20106907040NUCA

Massif d'ancrage de la rive droite
Phot. I. Havard
IVR82_20106907041NUCA

Câbles de retenue, vue partielle
Phot. I. Havard
IVR82_20106907038NUCA

Chaussée (depuis la rive droite)
Phot. I. Havard
IVR82_20106907042NUCA

Dossiers liés

Dossiers de synthèse :
Ponts du Rhône : ponts, ponceaux, passerelles, viaducs (IA00000332)
Oeuvre(s) contenue(s) :
Oeuvre(s) en rapport :
Présentation de l'étude des points de franchissement du Rhône en région Rhône-Alpes (IA00000331) Rhône-Alpes, Rhône-Alpes
Pont routier de Vernaison (IA69006568) Vernaison, 69 Vernaison, 69 Solaize, Île de la Table Ronde, R.D. 36, rue du Pont

Auteur(s) du dossier : Isabelle Havard, Bruno Decrock
Copyright(s) : © Région Rhône-Alpes, Inventaire général du patrimoine culturel

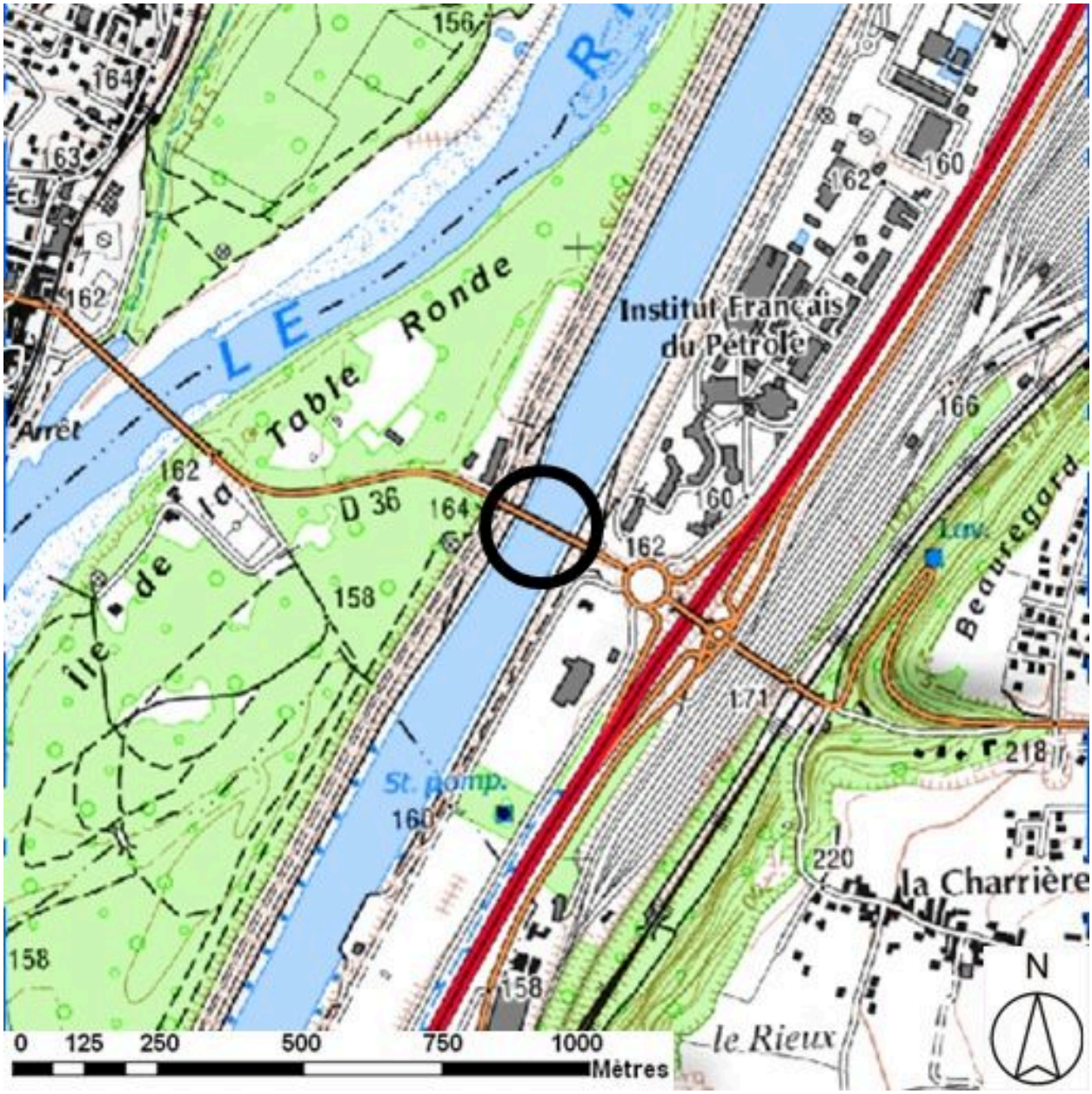

Plan de situation (sur fond de SCAN25(R) (C) IGN-2008 (C) Région Rhône-Alpes Licence n°2008-CISE27-1010)

IVR82_20106907528NUD
Auteur de l'illustration : S. Delétoille
Technique de relevé : reprise de fond ; Échelle : 1:25000
© Région Rhône-Alpes, Inventaire général du patrimoine culturel ; © IGN
reproduction interdite

Vue panoramique, face aval (depuis une avancée en rive gauche)

IVR82_20106907451NUCAQ
Auteur de l'illustration : I. Havard
© Région Rhône-Alpes, Inventaire général du patrimoine culturel
reproduction soumise à autorisation du titulaire des droits d'exploitation

Vue générale, face aval (depuis la rive gauche)

IVR82_20106907035NUCA
Auteur de l'illustration : I. Havard
© Région Rhône-Alpes, Inventaire général du patrimoine culturel
reproduction soumise à autorisation du titulaire des droits d'exploitation

Parapet et câbles, vue partielle, face aval (depuis la rive gauche)

IVR82_20106907036NUCA
Auteur de l'illustration : I. Havard
© Région Rhône-Alpes, Inventaire général du patrimoine culturel
reproduction soumise à autorisation du titulaire des droits d'exploitation

Tablier vu de dessous (depuis la rive gauche)

IVR82_20106907037NUCA
Auteur de l'illustration : I. Havard
© Région Rhône-Alpes, Inventaire général du patrimoine culturel
reproduction soumise à autorisation du titulaire des droits d'exploitation

Pylône de la rive gauche (depuis la rive droite, face aval)

IVR82_20106907039NUCA
Auteur de l'illustration : I. Havard
© Région Rhône-Alpes, Inventaire général du patrimoine culturel
reproduction soumise à autorisation du titulaire des droits d'exploitation



Nacelle, face aval (depuis la rive droite)

IVR82_20106907040NUCA
Auteur de l'illustration : I. Havard
© Région Rhône-Alpes, Inventaire général du patrimoine culturel
reproduction soumise à autorisation du titulaire des droits d'exploitation

Massif d'ancrage de la rive droite

IVR82_20106907041NUCA
Auteur de l'illustration : I. Havard
© Région Rhône-Alpes, Inventaire général du patrimoine culturel
reproduction soumise à autorisation du titulaire des droits d'exploitation

Câbles de retenue, vue partielle

IVR82_20106907038NUCA
Auteur de l'illustration : I. Havard
© Région Rhône-Alpes, Inventaire général du patrimoine culturel
reproduction soumise à autorisation du titulaire des droits d'exploitation

Chaussée (depuis la rive droite)

IVR82_20106907042NUCA
Auteur de l'illustration : I. Havard
© Région Rhône-Alpes, Inventaire général du patrimoine culturel
reproduction soumise à autorisation du titulaire des droits d'exploitation