



Auvergne-Rhône-Alpes, Rhône
Lyon 7e Arrondissement
Guillotière
54 rue Raulin

Sté anonyme anciens Ets J. Platret fils et Robert et Cie réuni fourrure et pelleteries actuellement marchand de vins et entrepôt à vin

Références du dossier

Numéro de dossier : IA69001332
Date de l'enquête initiale : 2012
Date(s) de rédaction : 2012
Cadre de l'étude : enquête thématique régionale Patrimoine industriel
Degré d'étude : recensé

Désignation

Dénomination : usine de pelleterie, entrepôt commercial
Parties constituantes non étudiées : atelier de fabrication

Compléments de localisation

Milieu d'implantation : en ville
Références cadastrales : 1999, AT, 31

Historique

Sté anonyme des anciens Ets J. Platret fils et Robert et Cie réuni fourrure et pelleteries (travail de la peaux destiné à être transformé en fourrure) actuellement marchand de vins et entrepôt à vin.

Cet entrepôt apparaît sur le plan général de la ville de Lyon en 1920 sous le nom de "Platret" (4S/ secteur 263) on le retrouve jusqu'au années 1980 indiqué sur le plan général de la ville de Lyon. Le site s'étendait du n° 50 au n° 58 de la rue Raulin, comprenant les ateliers 'aux n° 50 et 58, et les appartements au n° 54.

Le site évolue en terme de parcelaire en 1967 avec la construction d'un immeuble de logement en copropriété à l'angle de la rue Etienne Rognon. (ACL, plan général de la ville de Lyon, 1967 4S/ 263)

Ce site actuellement occupé par un "marchand de vins et entrepôt à vin" est localisé à proximité de la voie ferrée.

Période(s) principale(s) : 1er quart 20e siècle

Description

Ensemble d'éléments bâtis en rez-de-chaussée, avec des toitures à un seul pan sur l'arrière.

Éléments descriptifs

Matériau(x) de couverture : tuile plate mécanique
Type(s) de couverture : toit à longs pans

Typologies et état de conservation

État de conservation : bon état

Statut, intérêt et protection

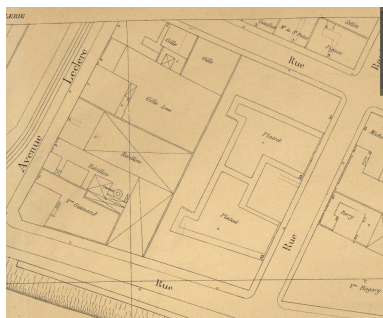
Statut de la propriété : propriété privée

Références documentaires

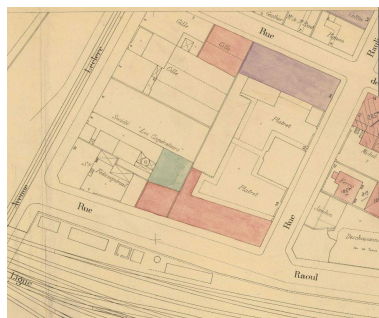
Documents d'archive

- **ACL 1920 : Plan général de la ville de Lyon 1920**
ACL 4S/ secteur 263, 1920 : Plan général de la ville de Lyon 1920
- **ACL 4S/ secteur 263, 1942 : Plan général de la ville de Lyon 1942**
ACL 4S/ secteur 263, 1942 : Plan général de la ville de Lyon 1942
- **ACL : Annuaire commercial Fournier 1935, p. 480**
ACL : Annuaire commercial Fournier 1935, p. 480
p. 480

Illustrations



Plan général de la ville de Lyon, 1920 4S 263
Phot. Nadine Halitim-Dubois
IVR84_20256901445NUCA



Plan général de la ville de Lyon 1942, ACL : 4S 263
Phot. Nadine Halitim-Dubois
IVR84_20256901446NUCA



Plan général de la ville de Lyon, 1976 4S 263
Phot. Nadine Halitim-Dubois
IVR84_20256901447NUCA



Plan général de la ville de Lyon 1989, ACL : 4S/263
Phot. Nadine Halitim-Dubois
IVR84_20256901448NUCA




Vue d'ensemble zénithale (google)
Phot. Nadine Halitim-Dubois
IVR82_20126900443NUCA



Vue d'ensemble nord-est du site dont la partie habitation.
Phot. Nadine Halitim-Dubois
IVR84_20226901521NUCA



Entrepôts sur cour
Phot. Nadine Halitim-Dubois
IVR84_20226901523NUCA



Portail et enseigne commerciale
Phot. Nadine Halitim-Dubois
IVR84_20226901520NUCA



façade nord rue Etienne Rognon
Phot. Nadine Halitim-Dubois
IVR84_20226901525NUCA



Façade sud-est
Phot. Nadine Halitim-Dubois
IVR84_20226901516NUCA



Monogramme porté des Ets
J. Platret fils et Robert et Cie
réuni fourrure et pelleteries
Phot. Nadine Halitim-Dubois
IVR84_20256901449NUCA



Détail monogramme des Ets
Platret fils et Robert et Cie
réuni fourrure et pelleteries
Phot. Nadine Halitim-Dubois
IVR84_20226901522NUCA

Dossiers liés

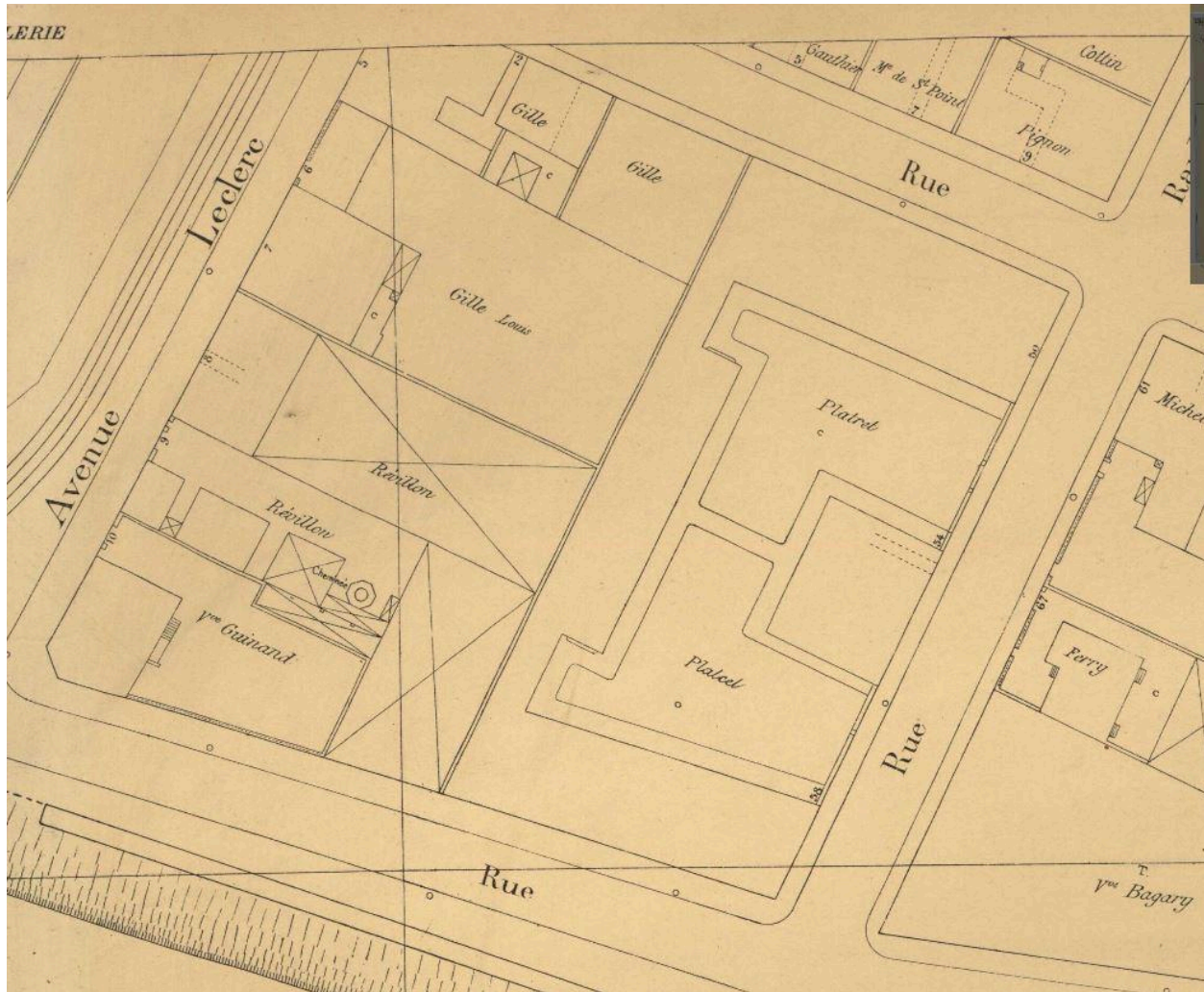
Dossiers de synthèse :

Présentation et synthèse du patrimoine industriel de la ville de Lyon (IA69001377) Auvergne-Rhône-Alpes, Rhône, Lyon

Oeuvre(s) contenue(s) :

Auteur(s) du dossier : Nadine Halitim-Dubois

Copyright(s) : © Région Rhône-Alpes, Inventaire général du patrimoine culturel ; © Ville de Lyon



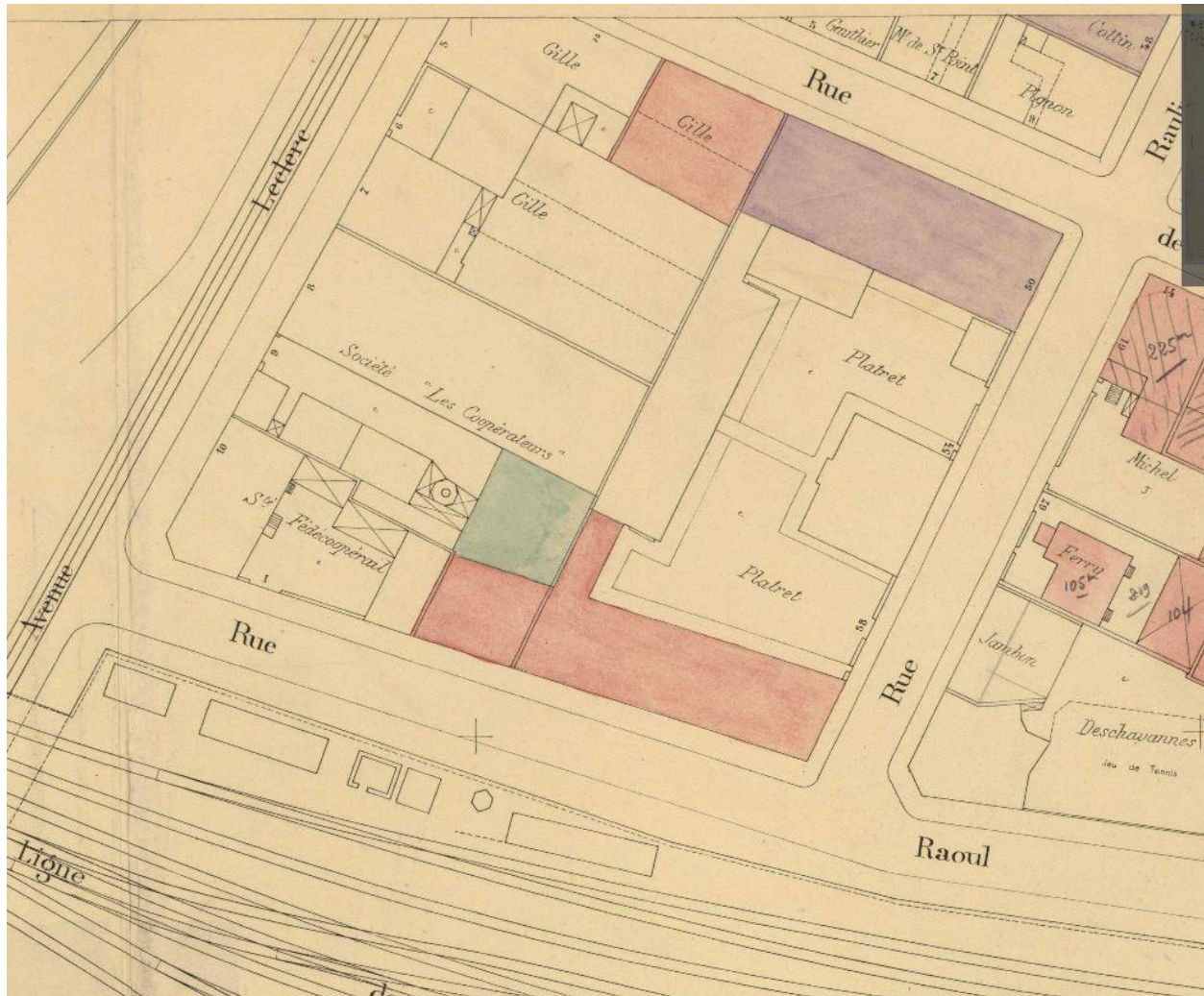
Plan général de la ville de Lyon, 1920 4S 263

IVR84_20256901445NUCA

Auteur de l'illustration : Nadine Halitim-Dubois

© Archives municipales de Lyon

communication libre, reproduction soumise à autorisation



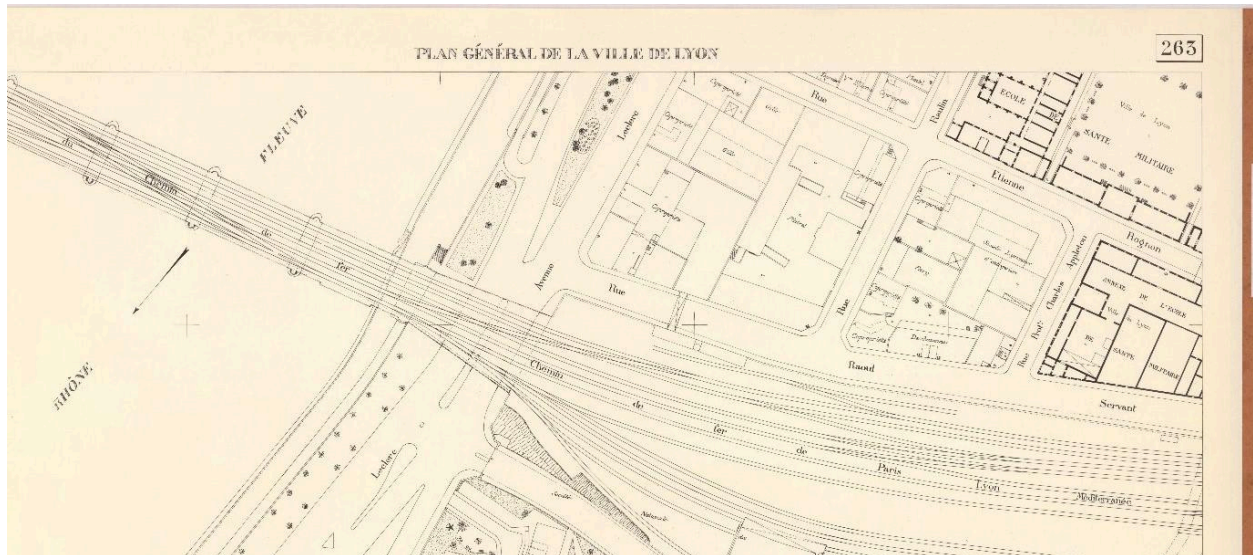
Plan général de la ville de Lyon 1942, ACL : 4S 263

IVR84_20256901446NUCA

Auteur de l'illustration : Nadine Halitim-Dubois

© Archives municipales de Lyon

communication libre, reproduction soumise à autorisation



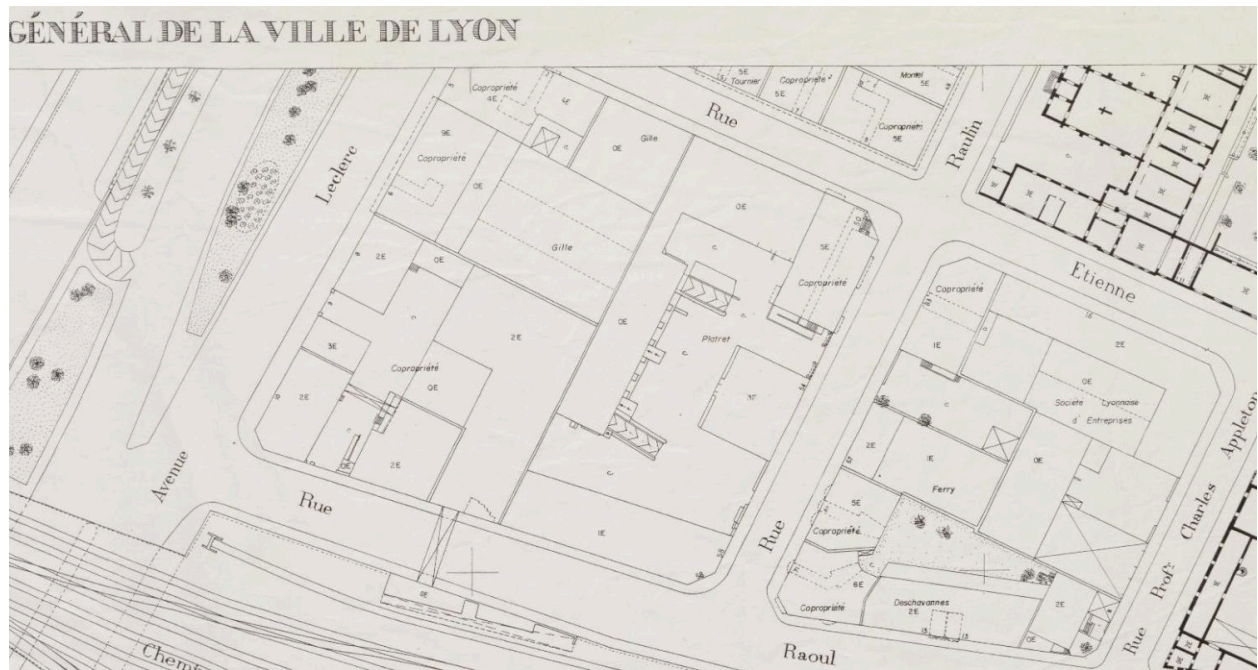
Plan général de la ville de Lyon, 1976 4S 263

IVR84_20256901447NUCA

Auteur de l'illustration : Nadine Halitim-Dubois

© Archives municipales de Lyon

communication libre, reproduction soumise à autorisation



Plan général de la ville de Lyon 1989, ACL : 4S/263

IVR84_20256901448NUCA

Auteur de l'illustration : Nadine Halitim-Dubois

© Archives municipales de Lyon

communication libre, reproduction soumise à autorisation



Vue d'ensemble zénithale (google)

IVR82_20126900443NUCA

Auteur de l'illustration : Nadine Halitim-Dubois

Date de prise de vue : 2012

© Région Rhône-Alpes, Inventaire général du patrimoine culturel ; © Ville de Lyon
reproduction soumise à autorisation du titulaire des droits d'exploitation



Vue d'ensemble nord-est du site dont la partie habitation.

IVR84_20226901521NUCA

Auteur de l'illustration : Nadine Halitim-Dubois

© Région Rhône-Alpes, Inventaire général du patrimoine culturel ; © Ville de Lyon
reproduction soumise à autorisation du titulaire des droits d'exploitation



Entrepôts sur cour

IVR84_20226901523NUCA

Auteur de l'illustration : Nadine Halitim-Dubois

© Région Rhône-Alpes, Inventaire général du patrimoine culturel ; © Ville de Lyon
reproduction soumise à autorisation du titulaire des droits d'exploitation



Portail et enseigne commerciale

IVR84_20226901520NUCA

Auteur de l'illustration : Nadine Halitim-Dubois

© Région Rhône-Alpes, Inventaire général du patrimoine culturel ; © Ville de Lyon
reproduction soumise à autorisation du titulaire des droits d'exploitation



façade nord rue Etienne Rognon

IVR84_20226901525NUCA

Auteur de l'illustration : Nadine Halitim-Dubois

© Région Rhône-Alpes, Inventaire général du patrimoine culturel ; © Ville de Lyon
reproduction soumise à autorisation du titulaire des droits d'exploitation



Façade sud-est

IVR84_20226901516NUCA

Auteur de l'illustration : Nadine Halitim-Dubois

© Région Rhône-Alpes, Inventaire général du patrimoine culturel ; © Ville de Lyon
reproduction soumise à autorisation du titulaire des droits d'exploitation



Monogramme porté des Ets J. Platret fils et Robert et Cie réuni fourrure et pelleteries

IVR84_20256901449NUCA

Auteur de l'illustration : Nadine Halitim-Dubois

© Région Auvergne-Rhône-Alpes, Inventaire général du patrimoine culturel
communication libre, reproduction soumise à autorisation



Détail monogramme des Ets Platret fils et Robert et Cie réuni fourrure et pelleteries

IVR84_20226901522NUCA

Auteur de l'illustration : Nadine Halitim-Dubois

© Région Auvergne-Rhône-Alpes, Inventaire général du patrimoine culturel
communication libre, reproduction soumise à autorisation