Lyon 2e
Confluent
1-1bis rue Dugas-Montbel , 5 quai Rambaud , rue Claudius Collonge

Immeuble

Références du dossier

Numéro de dossier : IA69000317
Date de l'enquête initiale : 2001
Date(s) de rédaction : 2001
Cadre de l'étude : inventaire topographique Inventaire de la Ville de Lyon
Degré d'étude : étudié

Désignation

Dénomination : immeuble
Parties constituantes non étudiées : cour, restaurant, café, boutique, bureau

Compléments de localisation

Milieu d'implantation : en ville
Références cadastrales : 1831, Y, 43 ; 1998, AY, 48

Historique

Immeuble de rapport construit en 1904 à l'emplacement de l'ancienne usine de chaussures Simon Ulmo, en réutilisant au moins le rez-de-chaussée. Les corps de logis ouvrant sur la rue Dugas-Montbel ont été réalisés par l'architecte Xavier Thoubillon pour Pierre-Laurent Santa.

Période(s) principale(s) : 1er quart 20e siècle
Période(s) secondaire(s) : 2e quart 19e siècle
Dates : 1904 (daté par source)
Auteur(s) de l'oeuvre : Xavier Thoubillon (architecte, attribution par source)
Personne(s) liée(s) à l'histoire de l'oeuvre : Pierre-Laurent Santa (commanditaire)

Description

Immeuble d'angle formant l'extrémité d'un îlot, caractérisé par le traitement du rez-de-chaussée et de l'entresol soulignés par un bandeau courant sur les 3 façades sur rue.

Eléments descriptifs

Étage(s) ou vaisseau(x) : sous-sol, entresol, 3 étages carrés
Élévations extérieures : élévation à travées
Escaliers : escalier dans-oeuvre : escalier tournant à retours avec jour, en maçonnerie

Typologies et état de conservation

Typologies : trois corps de bâtiment en U

Dimensions

Mesures : h : 1 810 cm ; h : 1 795 cm ; h : 1 800 cm

Statut, intérêt et protection

1810 h (1 rue Dugas-Montbel) ; 1795 h (1bis rue Dugas-Montbel) ; 1800 h (5 quai Rambaud)

Intérêt de l'œuvre : à signaler
Statut de la propriété : propriété privée

Références documentaires

Documents d'archive

- **AC Lyon. 0344 WP 013. Permis de construire : exhaussement d'une maison, 1904**
  AC Lyon. 0344 WP 013. **Permis de construire : exhaussement d'une maison**, 1904

Documents figurés

- **Plan topographique de la Ville de Lyon et de ses environs / Eugène Rembielinski et Laurent Dignoscyo, 1847**
  Plan topographique de la Ville de Lyon et de ses environs / Eugène Rembielinski et Laurent Dignoscyo, 1847. 1 : 10000. 1 est. : lithogr. ; 65 x 89,9 cm (AC Lyon : 2 S 574)
  AC Lyon : 2 S 574

Illustrations



Plan de la ville de Lyon / E. Rembielinski et L. Dignoscyo, 1947 (AC Lyon : 0002 S 00574). plan, lithogr., 1847
AC Lyon. 0002 S 00574
Phot. Jean-Marie Refflé, Autr. Eugène (ingénieur) Rembielinski, Autr. Laurent (dessinateur) Dignoscyo
IVR82_20016901160P

Vue générale, angle du quai Rambaud et de la rue Dugas-Montbel
Phot. Maryannick Chalabi
IVR82_20016900349NUCA

Vue générale, angle des rues Dugas-Montbel et Claudius-Collonge
Phot. Maryannick Chalabi
IVR82_20016900330NUCA

Entrée rue Dugas-Montbel
Phot. Maryannick Chalabi
IVR82_20016900342NUCA

Détail des fenêtres de
l'entresol, rue Dugas-Montbel
Phot. Maryannick Chalabi
IVR82_20016900346NUCA

Détail d'un soupirail
rue Dugas-Montbel
Phot. Maryannick Chalabi
IVR82_20016900344NUCA

Vue du passage
couvert, quai Rambaud
Phot. Maryannick Chalabi
IVR82_20016900353NUCA



Vue du pignon nord
Phot. Eric Dessert
IVR82_20026903629XA

Vue du passage couvert quai
Rambaud, depuis la cour, avec
les trottoirs de chaque côté
Phot. Maryannick Chalabi
IVR82_20016900345NUCA



Vue de la cour
Phot. Maryannick Chalabi
IVR82_20016900333NUCA

Montée d'escalier, 5 quai Rambaud
Phot. Maryannick Chalabi
IVR82_20016900347NUCA

Détail du départ de
l'escalier, 5 quai Rambaud
Phot. Maryannick Chalabi
IVR82_20016900348NUCA

Dossiers liés

Dossiers de synthèse :
Généralités du secteur du Confluent à Lyon (IA69000497) Rhône-Alpes, Rhône, Lyon 2e, Confluent
Immeuble (IA69000496) Lyon 2e, Confluent
Oeuvre(s) contenue(s) :
Oeuvre(s) en rapport :
Immeuble (IA69000316) Rhône-Alpes, Rhône, Lyon 2e, Confluent, 4 quai Rambaud

Auteur(s) du dossier : Maryannick Chalabi, Chantal Archer-Galéa
Copyright(s) : © Région Rhône-Alpes, Inventaire général du patrimoine culturel ; © Ville de Lyon



Plan de la ville de Lyon / E. Rembielinski et L. Dignoscyo, 1947 (AC Lyon : 0002 S 00574). plan, lithogr., 1847 AC Lyon. 0002 S 00574

IVR82_20016901160P
Auteur de l'illustration : Jean-Marie Refflé
Auteur du document reproduit : Eugène (ingénieur) Rembielinski, Laurent (dessinateur) Dignoscyo
Échelle : 1 : 10000
© Région Rhône-Alpes, Inventaire général du patrimoine culturel ; © Ville de Lyon
reproduction soumise à autorisation du titulaire des droits d'exploitation

Vue générale, angle du quai Rambaud et de la rue Dugas-Montbel

IVR82_20016900349NUCA
Auteur de l'illustration : Maryannick Chalabi
© Région Rhône-Alpes, Inventaire général du patrimoine culturel ; © Ville de Lyon
reproduction soumise à autorisation du titulaire des droits d'exploitation

Vue générale, angle des rues Dugas-Montbel et Claudius-Collonge

IVR82_20016900330NUCA
Auteur de l'illustration : Maryannick Chalabi
© Région Rhône-Alpes, Inventaire général du patrimoine culturel ; © Ville de Lyon
reproduction soumise à autorisation du titulaire des droits d'exploitation

Entrée rue Dugas-Montbel

IVR82_20016900342NUCA
Auteur de l'illustration : Maryannick Chalabi
© Région Rhône-Alpes, Inventaire général du patrimoine culturel ; © Ville de Lyon
reproduction soumise à autorisation du titulaire des droits d'exploitation

Détail des fenêtres de l'entresol, rue Dugas-Montbel

IVR82_20016900346NUCA
Auteur de l'illustration : Maryannick Chalabi
© Région Rhône-Alpes, Inventaire général du patrimoine culturel ; © Ville de Lyon
reproduction soumise à autorisation du titulaire des droits d'exploitation

Détail d'un soupirail rue Dugas-Montbel

IVR82_20016900344NUCA
Auteur de l'illustration : Maryannick Chalabi
© Région Rhône-Alpes, Inventaire général du patrimoine culturel ; © Ville de Lyon
reproduction soumise à autorisation du titulaire des droits d'exploitation

Vue du passage couvert, quai Rambaud

IVR82_20016900353NUCA
Auteur de l'illustration : Maryannick Chalabi
© Région Rhône-Alpes, Inventaire général du patrimoine culturel ; © Ville de Lyon
reproduction soumise à autorisation du titulaire des droits d'exploitation

Vue du pignon nord

IVR82_20026903629XA
Auteur de l'illustration : Eric Dessert
© Région Rhône-Alpes, Inventaire général du patrimoine culturel ; © Ville de Lyon
reproduction soumise à autorisation du titulaire des droits d'exploitation

Vue du passage couvert quai Rambaud, depuis la cour, avec les trottoirs de chaque côté

IVR82_20016900345NUCA
Auteur de l'illustration : Maryannick Chalabi
© Région Rhône-Alpes, Inventaire général du patrimoine culturel ; © Ville de Lyon
reproduction soumise à autorisation du titulaire des droits d'exploitation

Vue de la cour

IVR82_20016900333NUCA
Auteur de l'illustration : Maryannick Chalabi
© Région Rhône-Alpes, Inventaire général du patrimoine culturel ; © Ville de Lyon
reproduction soumise à autorisation du titulaire des droits d'exploitation

Montée d'escalier, 5 quai Rambaud

IVR82_20016900347NUCA
Auteur de l'illustration : Maryannick Chalabi
© Région Rhône-Alpes, Inventaire général du patrimoine culturel ; © Ville de Lyon
reproduction soumise à autorisation du titulaire des droits d'exploitation

Détail du départ de l'escalier, 5 quai Rambaud

IVR82_20016900348NUCA
Auteur de l'illustration : Maryannick Chalabi
© Région Rhône-Alpes, Inventaire général du patrimoine culturel ; © Ville de Lyon
reproduction soumise à autorisation du titulaire des droits d'exploitation