Rhône-Alpes, Ain
Fareins
1987 route départementale 933

Ancienne gare de tramway (dit Tacot), actuellement maison

Références du dossier

Numéro de dossier : IA01000715
Date de l'enquête initiale : 2020
Date(s) de rédaction : 2021
Cadre de l'étude : inventaire topographique Pays d'art et d'histoire de Trévoux Dombes Saône Vallée
Degré d'étude : étudié

Désignation

Dénomination : gare
Précision sur la dénomination : gare de tramway

Compléments de localisation

Milieu d'implantation : en village
Références cadastrales : 2017, AL, 16

Historique

La ligne de chemin de fer reliant Trévoux à Saint-Trivier-de-Courtes, longue de 78 km, comprend deux sections : Trévoux-La Madeleine, aménagée à partir de 1895 ; La Madeleine-Saint-Trivier-de-Courtes terminée en 1897. À partir de Jassans, la ligne suit le tracé du Grand Chemin 28, jusqu'à Montmerle, desservant Beauregard, Fareins, Messimy. Le bâtiment s'inscrit dans les modèles d'établissement de 2e classe, incluant un petit bâtiment accolé, abritant le logement du personnel, en brique. Ce dernier a été détruit à une date indéterminée et remplacé par une construction plus moderne, placée dans l'alignement du bâtiment de la gare.

Période(s) principale(s) : 4e quart 19e siècle ()
Dates : 1895 (daté par travaux historiques)

Description

Le bâtiment comprend deux niveaux : un rez-de-chaussée et un étage. Les deux baies rectangulaires sont soulignées de briques cuites (piédroits et linteau cintré) ; le linteau est interrompu par une agrafe en pierre calcaire.

Eléments descriptifs

Matériau(x) du gros-oeuvre, mise en oeuvre et revêtement : pisé enduit ; brique ; calcaire enduit
Matériau(x) de couverture : tuile mécanique
Étage(s) ou vaisseau(x) : 1 étage carré
Type(s) de couverture : toit à longs pans

Typologies et état de conservation

État de conservation : bon état

Statut, intérêt et protection

Statut de la propriété : propriété privée

Références documentaires

Bibliographie

- **Les tramways de l'Ain (1879-1954)**
  DOMENGIE, Henri. **Les tramways de l'Ain (1879-1954)**. Les Éditions du Cabri. 1987.
  p. 35

- **Richesses touristiques et archéologiques du canton de Saint-Trivier-sur-Moignans. 2000.**
  BERTHET, Jacques, RENOUX, Carine. **Richesses touristiques et archéologiques du canton de Saint-Trivier-sur-Moignans.** Bourg-en-Bresse, 2000.
  p. 115

Illustrations



La station vers 1920 (tiré de : Les Tramways de l'Ain, p. 35). Repro. Elisabeth Dandel
IVR84_20200100497NUCB

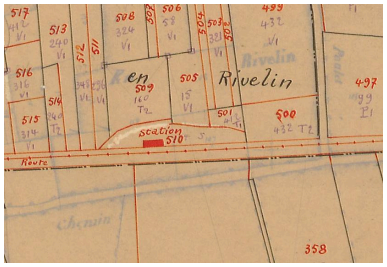

Extrait du plan cadastral de 1933 (AD de l'Ain).
IVR84_20200100498NUCA

État actuel (2020).
Phot. Elisabeth Dandel
IVR84_20200100499NUCA

Dossiers liés

Dossiers de synthèse :
Présentation de la commune de Fareins (IA01000700) Rhône-Alpes, Ain, Fareins
Oeuvre(s) contenue(s) :

Auteur(s) du dossier : Elisabeth Dandel
Copyright(s) : © Région Auvergne-Rhône-Alpes, Inventaire général du patrimoine culturel ; © Communauté de communes Dombes Saône Vallée



La station vers 1920 (tiré de : Les Tramways de l'Ain, p. 35).

Référence du document reproduit :

- **Les tramways de l'Ain (1879-1954)**
  DOMENGIE, Henri. **Les tramways de l'Ain (1879-1954)**. Les Éditions du Cabri. 1987.

IVR84_20200100497NUCB
Auteur de l'illustration (reproduction) : Elisabeth Dandel
© Communauté de communes Dombes Saône Vallée
reproduction soumise à autorisation du titulaire des droits d'exploitation

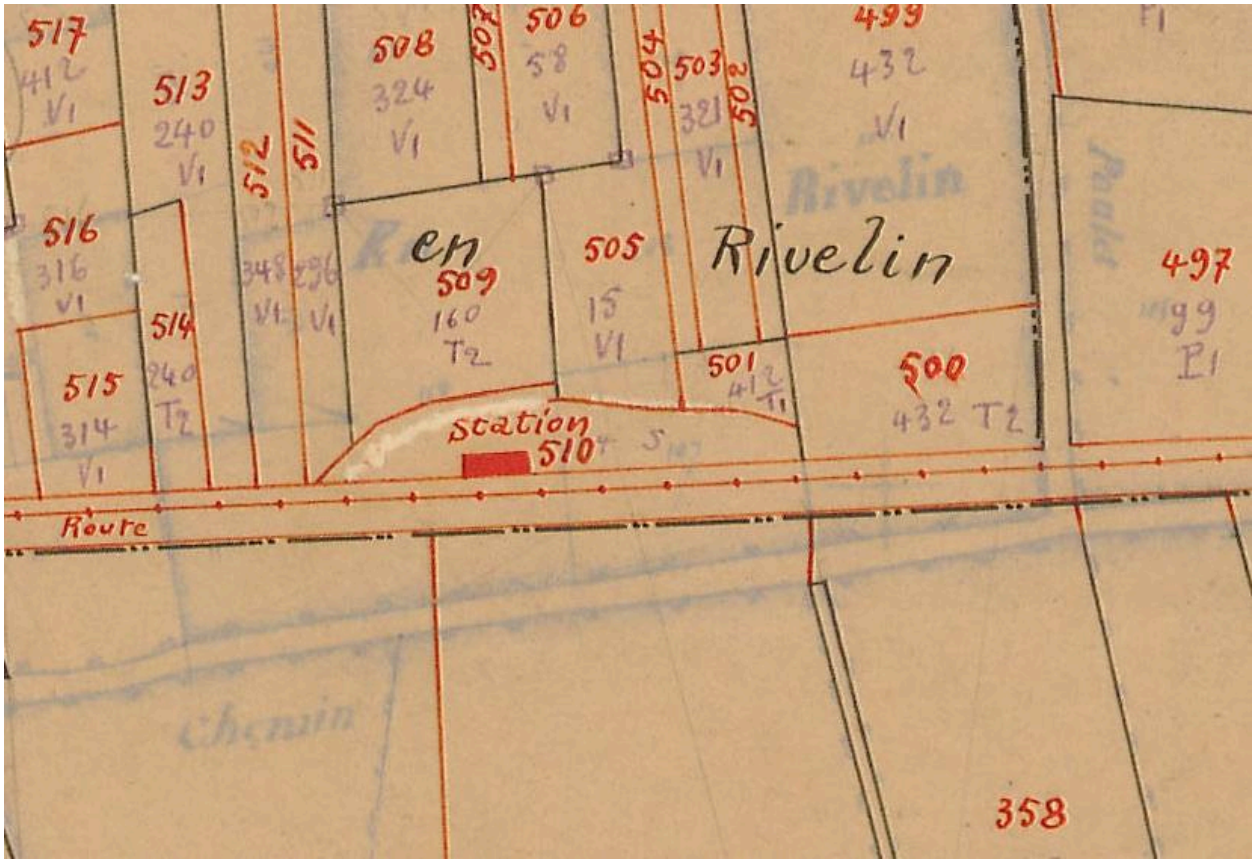

Extrait du plan cadastral de 1933 (AD de l'Ain).

IVR84_20200100498NUCA
© Archives départementales de l'Ain
reproduction soumise à autorisation du titulaire des droits d'exploitation

État actuel (2020).

IVR84_20200100499NUCA
Auteur de l'illustration : Elisabeth Dandel
Date de prise de vue : 2020
© Communauté de communes Dombes Saône Vallée
reproduction soumise à autorisation du titulaire des droits d'exploitation