Rhône-Alpes, Haute-Savoie
Morzine
la Falaise

Secteur urbain concerté : quartier de la Falaise

Références du dossier

Numéro de dossier : IA74000870
Date de l'enquête initiale : 2006
Date(s) de rédaction : 2008
Cadre de l'étude : enquête thématique régionale Stations de sports d'hiver
Degré d'étude : repéré

Désignation

Dénomination : secteur urbain concerté
Appellation : la Falaise
Parties constituantes non étudiées : galerie marchande

Compléments de localisation

Milieu d'implantation : en écart
Références cadastrales :

Historique

Le quartier de la Falaise est le troisième quartier de la station d'Avoriaz aménagé à partir de 1986, lorsque les programmes d'hébergements prévus sur le secteur des Crêtes au quartier des Crozats sont transférés sur le site de la Falaise. L'ensemble du quartier est réalisé en douze ans, sous la forme de programmes de résidences de tourisme, toutes aménagées et exploitées par Pierre et Vacances qui soutient un renouveau de l'architecture de la station : résidences Douchka, Tillia, Saskia, Kouria, Elinka et Malinka réalisées entre 1986 et 1988 ; résidences Chapka et Néva, Hôtel de la Falaise et chalets de la Falaise entre 1995 et1998. Les projets sont conçus par les deux architectes Jacques Labro et Jean-Jacques Orzoni qui travaillent chacun sur des programmes différents, mais assurent ensemble une coordination de leurs études.

Période(s) principale(s) : 4e quart 20e siècle
Auteur(s) de l'oeuvre : Jacques Labro (architecte urbaniste, attribution par source), Jean-Jacques Orzoni (architecte urbaniste, attribution par source)
Personne(s) liée(s) à l'histoire de l'oeuvre : Gérard Brémond (commanditaire), Pierre et Vacances (commanditaire)

Description

Là où était programmée la construction de 2000 m2 de plancher, on prévoit 33 000 m2 répartis en 20 lots tracés sur une plateforme horizontale nivelée artificiellement pour accueillir précédemment les parkings des automobiles et l'altiport, tant que la station se limitait au quartier des Dromonts et des Crozats. Le raccordement du nouveau quartier au domaine skiable nécessite des travaux de pistes et de voirie qui orientent le plan de masse du quartier de la Falaise. Néanmoins, le tracé suit le profil d'un amphithéâtre naturel ouvert au sud, aménagé en retrait du rebord de la falaise qui domine de 500 à 700 mètres la vallée des Ardoisières et adossé au nord sur une cassure rocheuse formant la limite avec l'entrée automobile de la station. Les constructions sont implantées en suivant ces courbures. Sur le rebord nord se dresse "l'enceinte" composée d'"immeubles linéaires" et d'"immeubles tours", avec des silhouettes découpées, tracées en pyramide sur des plans en éventail (résidences Douchka, Tillia, Saskia, Kouria, Elinka et Malinka), tandis que les premiers gradins sont destinés à de petites résidences moins hautes (résidences Chapka et Néva, Hôtel de la Falaise et chalets de la Falaise). L'importance du programme impose une forte densité au projet, résolu par des constructions élevées dont les volumes traités en silhouettes fragmentées révèlent le sol horizontal. L'architecture repose sur un traitement opposé entre le modelé des façades exposées

et dressées vers le soleil et les faces arrières protégées de caillebotis en bois conçus comme des paravents sculptés qui masquent les galeries et les dessertes verticales des logements.

Eléments descriptifs

Références documentaires

Documents figurés

- **Village de la Falaise. Plans généraux (1985-1986). Photographie aérienne (1986). Acceuil (vue**
  Village de la Falaise. Plans généraux (1985-1986). Photographie aérienne (1986). Acceuil (vue générale, 1986-1987) (AD Haute-Savoie. 153J 181)

- **Principe de dégagement des vues depuis l'Acceuil (partir haute de la station : Place centrale).**
  Principe de dégagement des vues depuis l'Acceuil (partir haute de la station : Place centrale). Solution passage ski au-dessus. [Jacques Labro], 17 juin 1985. Calque, encre (AD Haute-Savoie. 153J 181)

- **Etude d'implantation du village de la Falaise. Vue depuis le sud. [Jacques Labro], [1986]. Calque,**
  Etude d'implantation du village de la Falaise. Vue depuis le sud. [Jacques Labro], [1986]. Calque, encre, crayon de couleur. 26 x 42 cm (AD Haute-Savoie. 153J 181)

- **Etude d'implantation du village de la Falaise. Vue depuis le nord-est. [Jacques Labro], [13 août**
  Etude d'implantation du village de la Falaise. Vue depuis le nord-est. [Jacques Labro], [13 août 1986]. Calque, encre. 26 x 42 cm (AD Haute-Savoie. 153J 181)

- **Etude d'implantation du village de la Falaise.. Vue depuis le sud-est. Photogr. D'un dessin de**
  Etude d'implantation du village de la Falaise.. Vue depuis le sud-est. Photogr. D'un dessin de [Jacques Labro], [1986] (AD Haute-Savoie. 153J 181)

- **Avoriaz 1800. Acceuil station traîneaux. Place du Fer à Cheval, 3 juillet 87. [Jacques Labro].**
  Avoriaz 1800. Acceuil station traîneaux. Place du Fer à Cheval, 3 juillet 87. [Jacques Labro]. Papier, encre, crayons de couleur. 30 x 42 cm (AD Haute-Savoie. 153J 181)

Illustrations

Plan de situation du quartier dans la station. Extrait du plan cadastral
Dess. Jean-François Lyon-Caen, Dess. C. Salomon-Pelen
IVR82_20087400887NUDA

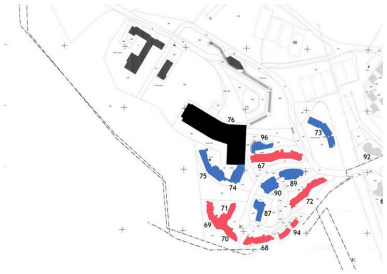

Carte de repérage des édifices étudiés
Dess. Jean-François Lyon-Caen, Dess. C. Salomon-Pelen
IVR82_20087400888NUDA

n°	édifice	section et parcelle cadastre	lot	concepteurs	date	référence inventaire
67	DOUCHKA	N 01/57	1005	LABRO / ORZONI	1987	IA74000805
68	KOURIA	N 01/51	1010	LABRO / ORZONI	1987	
69	SASKIA 1	N 01/52		LABRO / ORZONI	1987	IA74000834
70	SASKIA 2	N 01/52		LABRO / ORZONI	1987	IA74000835
71	SASKIA 3	N 01/52		LABRO / ORZONI	1987	IA74000836
.	SASKIA ENSEMBLE	N 01/52		LABRO / ORZONI	1987	IA74000837
72	TILIA	N 01/88	1001	LABRO / ORZONI	1987	IA74000855
74	ELINKA	N 01/87	1007	LABRO / ORZONI	1988	
75	MALINKA	N 01/87	1007	LABRO / ORZONI	1988	
76	PARKING SOUTERRAIN	N 01/68	#91, #92	J. ORZONI	1988	
87	NÉVA	N 01/129		J. LABRO	1995	
89	CHAPKA	N 01/115-56		J. LABRO	1996	
90	HOTEL DE LA FALAISE	N 01/114		J. LABRO	1996	
94	CHALETS DE LA FALAISE	N 01/133 à 140		J. LABRO	1998	IA74000807
96	CENTRE COMMERCIAL SHERPA	N 01/156-159		J. LABRO	2000	

Pour chaque projet, les auteurs sont mentionnés sous le nom de leur agence d'architecture dont la structuration est détaillée dans le «tableau chronologique des structures professionnelles et des architectes intervenant à Avoriaz entre 1961 et 2000» cf partie B chapitre 1»4

édifice repéré
édifice étudié : notice descriptive + documents graphiques

AVORIAZ STATION | Quartier de la Falaise | STATION AVORIAZ | 1/50

Tableau de repérage
Phot. Jean-François Lyon-Caen, Phot. C. Salomon-Pelen
IVR82_20087400786NUCA

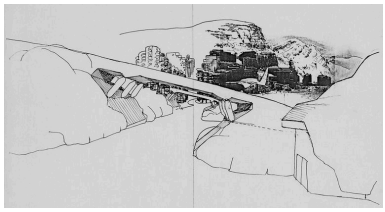

Principes de dégagement des vues depuis l'accueil. Solution passage skis au-dessus. [Jacques Labro], 17 juin 1985 (AD Haute-Savoie. 153J 181)
Phot. Eric Dessert, Autr.
Labro Jacques (architecte)
IVR82_20117400086NUC

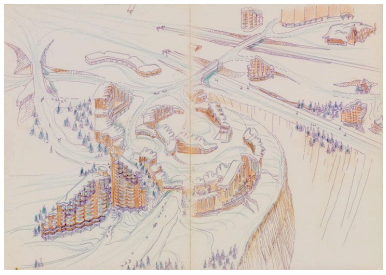

Etude d'implantation du village de la Falaise. Vue depuis le sud. Dessin / [Jacques Labro, 1986] (AD Haute-Savoie. 153J 181)
Phot. Eric Dessert, Autr.
Labro Jacques (architecte)
IVR82_20117400087NUCA

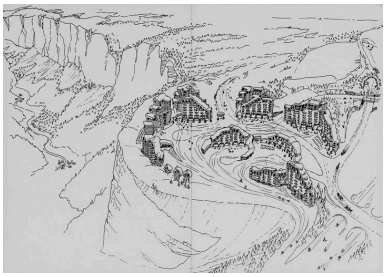

Etude d'implantation du village de la Falaise. Vue depuis le nord-est. Dessin / [Jacques Labro, 13 août 1986] (AD Haute-Savoie. 153J 181)
Phot. Eric Dessert, Autr.
Labro Jacques (architecte)
IVR82_20117400088NUC

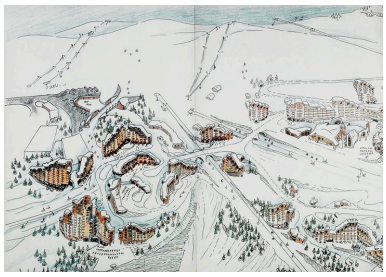

Etude d'implantation du village de la Falaise. Vue depuis le sud-est. Photogr. D'un dessin de [Jacques Labro, 1986] (AD Haute-Savoie. 153J 181)
Phot. Eric Dessert, Autr.
Labro Jacques (architecte)
IVR82_20117400089NUCAB

Avoriaz 1800. Accueil station traîneaux. Place du Fer à Cheval. Dessin / Jacques Labro, 3 juillet 1987 (AD Haute-Savoie. 153J 181
Phot. Eric Dessert, Autr.
Labro Jacques (architecte)
IVR82_20117400085NUCA

Vue aérienne depuis le sud-ouest
Phot. Eric Dessert
IVR82_20117400241NUCA

Vue aérienne depuis l'ouest
Phot. Eric Dessert
IVR82_20117400242NUCA



Vue aérienne depuis l'ouest
Phot. Eric Dessert
IVR82_20117400248NUCA

Vue aérienne depuis l'ouest
Phot. Eric Dessert
IVR82_20117400249NUCA

Vue d'ensemble depuis le sud-est
Phot. Eric Dessert
IVR82_20117400075NUCA

Vue d'ensemble depuis le sud-est
Phot. Jean-François Lyon-Caen, Phot. C. Salomon-Pelen
IVR82_20087400889NUCA

Vue depuis l'est
Phot. Jean-François Lyon-Caen, Phot. C. Salomon-Pelen
IVR82_20087400891NUCA

Vue d'ensemble depuis le nord
Phot. Jean-François Lyon-Caen, Phot. C. Salomon-Pelen
IVR82_20087400890NUCA

Le nord du quartier
Phot. Eric Dessert
IVR82_20097400634NUCA

Vue d'ensemble en hiver
Phot. Jean-François Lyon-Caen, Phot. C. Salomon-Pelen
IVR82_20087400892NUCA

Le nord du quartier, le centre de secours gendarmerie au 1er plan au pied du Douchka
Phot. Eric Dessert
IVR82_20097400635NUCA

Vue d'ensemble en hiver
Phot. Jean-François Lyon-Caen, Phot. C. Salomon-Pelen
IVR82_20087400893NUCA

Vue rapprochée en hiver
Phot. Jean-François Lyon-Caen, Phot. C. Salomon-Pelen
IVR82_20087400894NUCA

Vue générale depuis le sud-est
Phot. Eric Dessert
IVR82_20097400488NUCA

Vue depuis le sud-est
Phot. Eric Dessert
IVR82_20097400625NUCA

Vue depuis le sud
Phot. Eric Dessert
IVR82_20097400613NUCA

Vue depuis le sud
Phot. Eric Dessert
IVR82_20097400618NUCA



Vue depuis le Saskia : immeuble-tour (Elinka), immeuble linéaire (Douchka)
Phot. Eric Dessert
IVR82_20117400009NUCA

Les toits
Phot. Eric Dessert
IVR82_20097400643NUCA

Le quartier de la Falaise depuis le Saskia
Phot. Eric Dessert
IVR82_20117400010NUCA

Le coeur du quartier depuis l'ouest : autour du Chapka, de gauche à droite le Tilia, le Kouria, le Saskia et le pignon du Douchka
Phot. Eric Dessert
IVR82_20097400636NUCA

Le coeur du quartier sous la neige (Chapka, hôtel de la Falaise, Néva)
Phot. Eric Dessert
IVR82_20107401196NUCA

Le sud du quartier depuis l'ouest : le Tilia, les chalets de la Falaise et le Kouria
Phot. Eric Dessert
IVR82_20097400637NUCA

Le sud du quartier : Le Néva à l'avant du Saskia
Phot. Eric Dessert
IVR82_20097400640NUCA

L'ouest du quartier
Phot. Eric Dessert
IVR82_20097400641NUCA

Dossiers liés

Dossiers de synthèse :
Présentation de l'aire d'étude d'Avoriaz (IA74000866) Rhône-Alpes, Haute-Savoie, Morzine
Oeuvre(s) contenue(s) :
Oeuvre(s) en rapport :
Station de sports d'hiver : Avoriaz (IA74000871) Rhône-Alpes, Haute-Savoie, Morzine,
Immeuble dit chalet de la Falaise est (IA74000808) Rhône-Alpes, Haute-Savoie, Morzine, la Falaise, la Falaise
Immeuble dit chalet de la Falaise ouest (IA74000809) Rhône-Alpes, Haute-Savoie, Morzine, la Falaise, la Falaise
Immeuble dit résidence Douchka (IA74000805) Rhône-Alpes, Haute-Savoie, Morzine, la Falaise, rue du Douchka
Immeuble dit résidence Kouria (IA74000820) Rhône-Alpes, Haute-Savoie, Morzine, la Falaise, la Falaise
Immeuble dit résidence le Saskia (IA74000837) Rhône-Alpes, Haute-Savoie, Morzine, la Falaise, le Saskia
Immeuble dit résidence le Saskia 1 (IA74000834) Rhône-Alpes, Haute-Savoie, Morzine, la Falaise, le Saskia
Immeuble dit résidence le Saskia 2 (IA74000835) Rhône-Alpes, Haute-Savoie, Morzine, la Falaise, le Saskia
Immeuble dit résidence le Saskia 3 (IA74000836) Rhône-Alpes, Haute-Savoie, Morzine, la Falaise, le Saskia
Immeuble dit résidence Tilia (IA74000855) Rhône-Alpes, Haute-Savoie, Morzine, la Falaise, la Falaise
Immeubles dit résidence Les chalets de la Falaise (IA74000807) Rhône-Alpes, Haute-Savoie, Morzine, la Falaise, la Falaise

Auteur(s) du dossier : Jean-François Lyon-Caen, Catherine Salomon-Pelen
Copyright(s) : © Région Rhône-Alpes, Inventaire général du patrimoine culturel ; © Ecole d'architecture de Grenoble

Plan de situation du quartier dans la station. Extrait du plan cadastral

IVR82_20087400887NUDA
Auteur de l'illustration : Jean-François Lyon-Caen, Auteur de l'illustration : C. Salomon-Pelen
Technique de relevé : reprise de fond ;
© Région Rhône-Alpes, Inventaire général du patrimoine culturel
reproduction soumise à autorisation du titulaire des droits d'exploitation

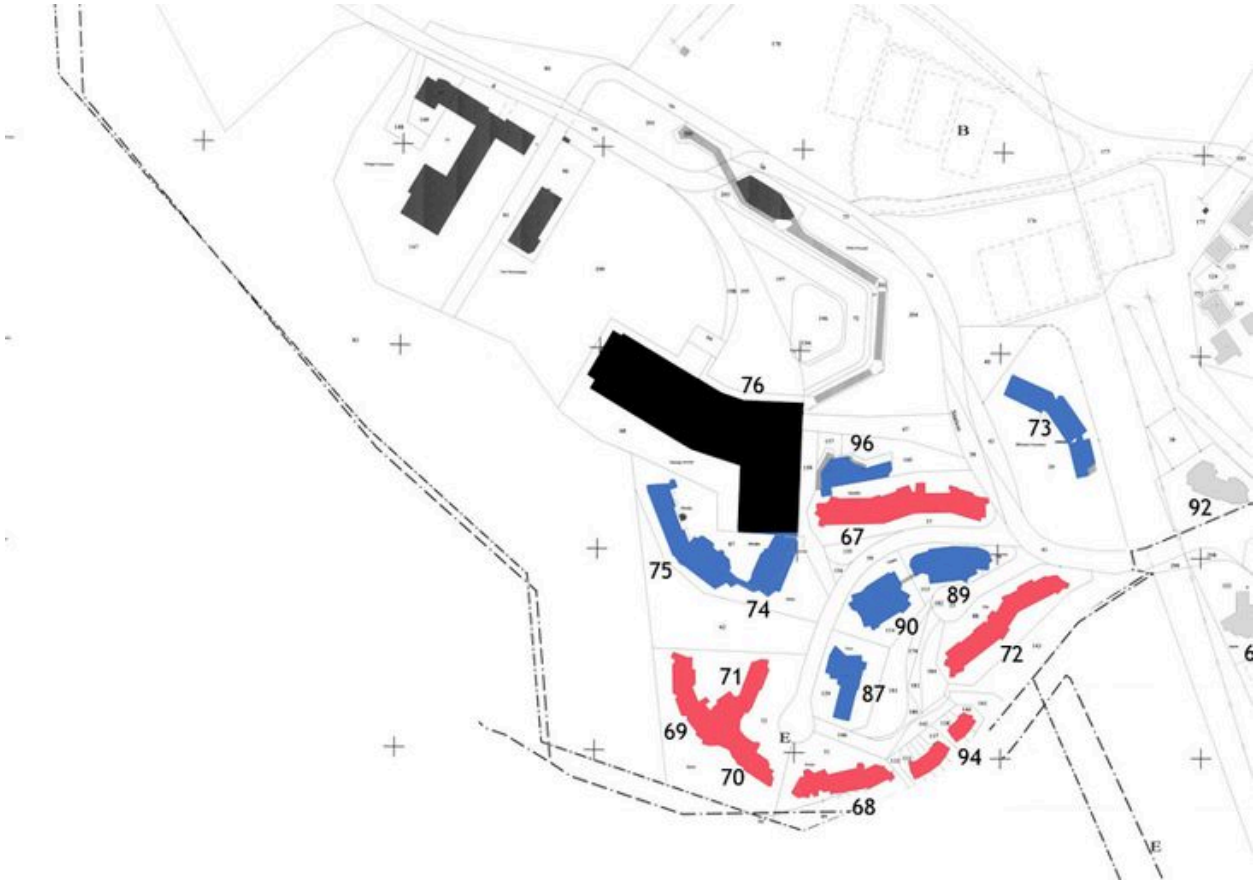

Carte de repérage des édifices étudiés

IVR82_20087400888NUDA
Auteur de l'illustration : Jean-François Lyon-Caen, Auteur de l'illustration : C. Salomon-Pelen
Technique de relevé : reprise de fond ;
© Région Rhône-Alpes, Inventaire général du patrimoine culturel
reproduction soumise à autorisation du titulaire des droits d'exploitation

n°	édifice	section et parcelle cadastre	lot	concepteurs	date	référence inventaire
67	DOUCHKA	N 01/57	1005	LABRO / ORZONI	1987	IA74000805
68	KOURIA	N 01/51	1010	LABRO / ORZONI	1987	
69	SASKIA 1	N 01/52		LABRO / ORZONI	1987	IA74000834
70	SASKIA 2	N 01/52		LABRO / ORZONI	1987	IA74000835
71	SASKIA 3	N 01/52		LABRO / ORZONI	1987	IA74000836
.	SASKIA ENSEMBLE	N 01/52		LABRO / ORZONI	1987	IA74000837
72	TILIA	N 01/88	1001	LABRO / ORZONI	1987	IA74000855
74	ELINKA	N 01/87	1007	LABRO / ORZONI	1988	
75	MALINKA	N 01/87	1007	LABRO / ORZONI	1988	
76	PARKING SOUTERRAIN	N 01/68	491, 492	J.-J. ORZONI	1988	
87	NÉVA	N 01/129		J. LABRO	1995	
89	CHAPKA	N 01/115-56		J. LABRO	1996	
90	HOTEL DE LA FALAISE	N 01/114		J. LABRO	1996	
94	CHALETS DE LA FALAISE	N 01/133 à 140		J. LABRO	1998	IA74000807
96	CENTRE COMMERCIAL SHERPA	N 01/156-159		J. LABRO	2000	

Pour chaque projet, les auteurs sont mentionnés sous le nom de leur agence d'architecture dont la structuration est détaillée dans le «tableau chronologique des structures professionnelles et des architectes intervenant à Avoriaz entre 1961 et 2008» cf partie B chapitre 1»4

édifice repéré
édifice étudié : notice descriptive + documents graphiques

AVORIAZ STATION | Quartier de la Falaise | STATION AVORIAZ | carte 180

Tableau de repérage

IVR82_20087400786NUCA
Auteur de l'illustration : Jean-François Lyon-Caen, Auteur de l'illustration : C. Salomon-Pelen
© Région Rhône-Alpes, Inventaire général du patrimoine culturel
reproduction soumise à autorisation du titulaire des droits d'exploitation

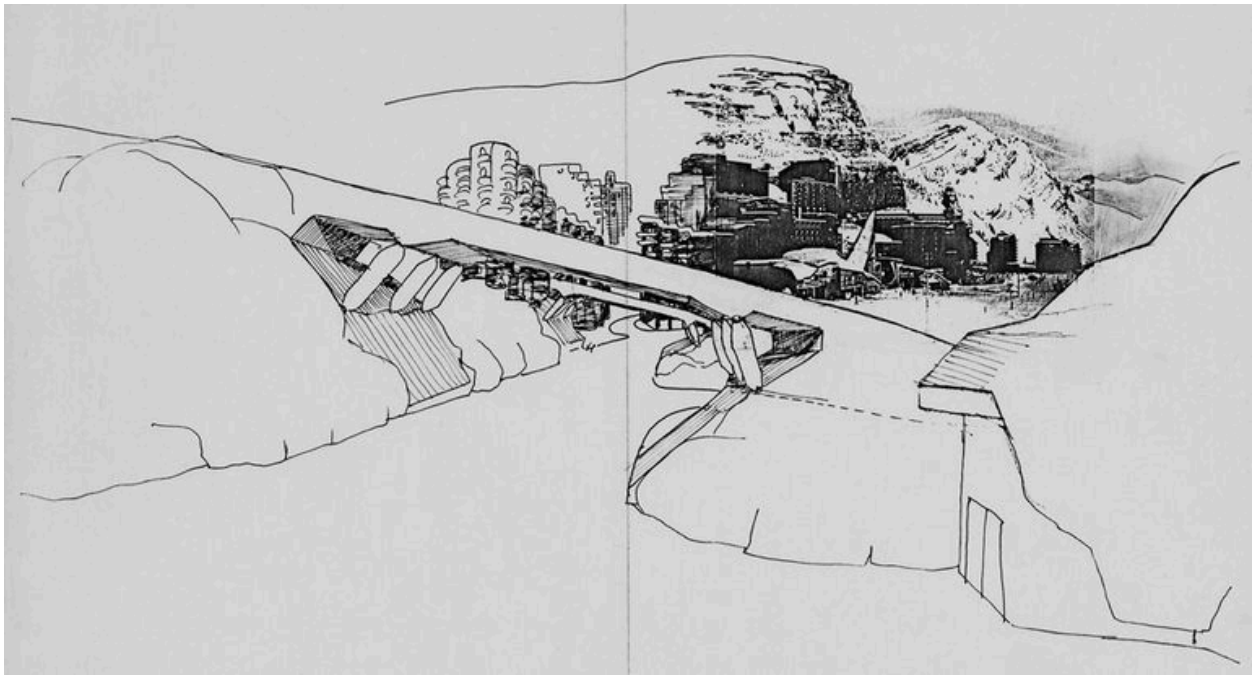

Principes de dégagement des vues depuis l'accueil. Solution passage skis au-dessus. [Jacques Labro], 17 juin 1985 (AD Haute-Savoie. 153J 181)

Référence du document reproduit :

- **Village de la Falaise. Plans généraux (1985-1986). Photographie aérienne (1986). Acceuil (vue** *Village de la Falaise. Plans généraux (1985-1986). Photographie aérienne (1986). Acceuil (vue générale, 1986-1987)* (AD Haute-Savoie. 153J 181)

IVR82_20117400086NUC
Auteur de l'illustration : Eric Dessert
Auteur du document reproduit : Labro Jacques (architecte)
© Région Rhône-Alpes, Inventaire général du patrimoine culturel ; © Archives départementales de la Haute-Savoie
reproduction soumise à autorisation du titulaire des droits d'exploitation

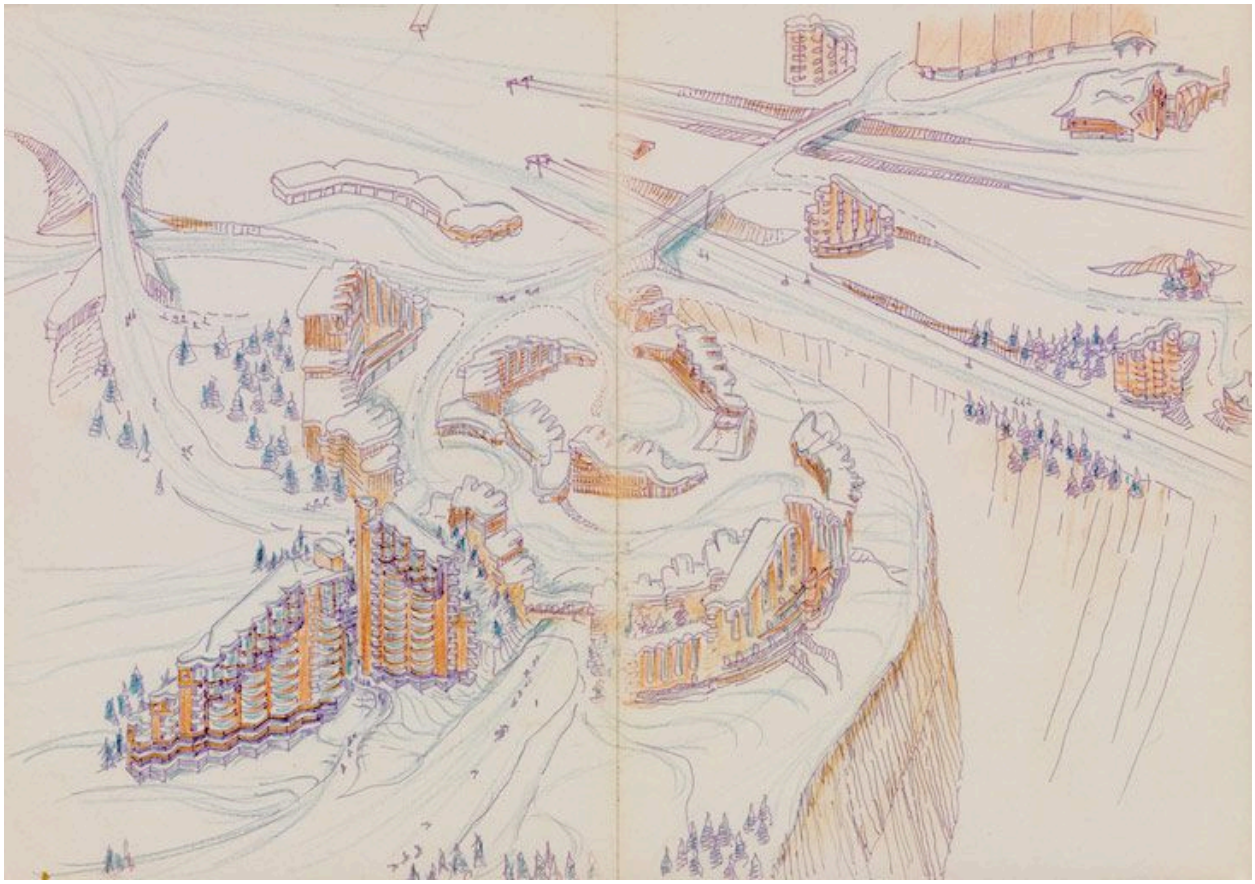

Etude d'implantation du village de la Falaise. Vue depuis le sud. Dessin / [Jacques Labro, 1986] (AD Haute-Savoie. 153J 181)

Référence du document reproduit :

- **Village de la Falaise. Plans généraux (1985-1986). Photographie aérienne (1986). Acceuil (vue**
  Village de la Falaise. Plans généraux (1985-1986). Photographie aérienne (1986). Acceuil (vue générale, 1986-1987) (AD Haute-Savoie. 153J 181)

IVR82_20117400087NUCA
Auteur de l'illustration : Eric Dessert
Auteur du document reproduit : Labro Jacques (architecte)
© Région Rhône-Alpes, Inventaire général du patrimoine culturel ; © Archives départementales de la Haute-Savoie
reproduction soumise à autorisation du titulaire des droits d'exploitation

Etude d'implantation du village de la Falaise. Vue depuis le nord-est. Dessin / [Jacques Labro, 13 août 1986] (AD Haute-Savoie. 153J 181)

Référence du document reproduit :

- **Village de la Falaise. Plans généraux (1985-1986). Photographie aérienne (1986). Acceuil (vue**
  Village de la Falaise. Plans généraux (1985-1986). Photographie aérienne (1986). Acceuil (vue générale, 1986-1987) (AD Haute-Savoie. 153J 181)

IVR82_20117400088NUC
Auteur de l'illustration : Eric Dessert
Auteur du document reproduit : Labro Jacques (architecte)
© Région Rhône-Alpes, Inventaire général du patrimoine culturel ; © Archives départementales de la Haute-Savoie
reproduction soumise à autorisation du titulaire des droits d'exploitation

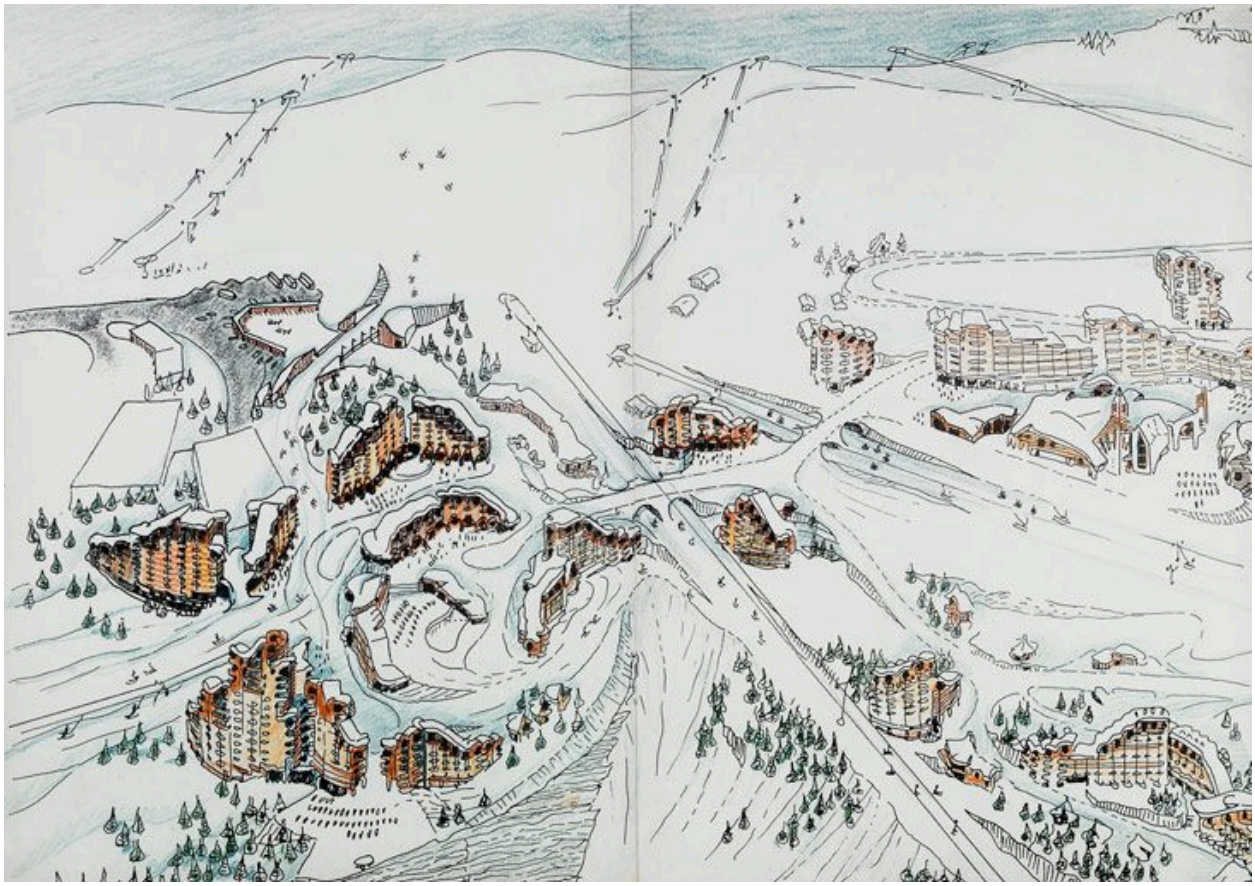

Etude d'implantation du village de la Falaise. Vue depuis le sud-est. Photogr. D'un dessin de [Jacques Labro, 1986] (AD Haute-Savoie. 153J 181)

Référence du document reproduit :

- **Village de la Falaise. Plans généraux (1985-1986). Photographie aérienne (1986). Acceuil (vue**
  Village de la Falaise. Plans généraux (1985-1986). Photographie aérienne (1986). Acceuil (vue générale, 1986-1987) (AD Haute-Savoie. 153J 181)

IVR82_20117400089NUCAB
Auteur de l'illustration : Eric Dessert
Auteur du document reproduit : Labro Jacques (architecte)
© Région Rhône-Alpes, Inventaire général du patrimoine culturel ; © Archives départementales de la Haute-Savoie
reproduction soumise à autorisation du titulaire des droits d'exploitation

Avoriaz 1800. Accueil station traîneaux. Place du Fer à Cheval. Dessin / Jacques Labro, 3 juillet 1987 (AD Haute-Savoie. 153J 181

Référence du document reproduit :

- **Village de la Falaise. Plans généraux (1985-1986). Photographie aérienne (1986). Acceuil (vue**
  Village de la Falaise. Plans généraux (1985-1986). Photographie aérienne (1986). Acceuil (vue générale, 1986-1987) (AD Haute-Savoie. 153J 181)

IVR82_20117400085NUCA
Auteur de l'illustration : Eric Dessert
Auteur du document reproduit : Labro Jacques (architecte)
© Région Rhône-Alpes, Inventaire général du patrimoine culturel ; © Archives départementales de la Haute-Savoie
reproduction soumise à autorisation du titulaire des droits d'exploitation

Vue aérienne depuis le sud-ouest

IVR82_20117400241NUCA
Auteur de l'illustration : Eric Dessert
© Région Rhône-Alpes, Inventaire général du patrimoine culturel
reproduction soumise à autorisation du titulaire des droits d'exploitation

Vue aérienne depuis l'ouest

IVR82_20117400242NUCA
Auteur de l'illustration : Eric Dessert
© Région Rhône-Alpes, Inventaire général du patrimoine culturel
reproduction soumise à autorisation du titulaire des droits d'exploitation

Vue aérienne depuis l'ouest

IVR82_20117400248NUCA
Auteur de l'illustration : Eric Dessert
© Région Rhône-Alpes, Inventaire général du patrimoine culturel
reproduction soumise à autorisation du titulaire des droits d'exploitation

Vue aérienne depuis l'ouest

IVR82_20117400249NUCA
Auteur de l'illustration : Eric Dessert
© Région Rhône-Alpes, Inventaire général du patrimoine culturel
reproduction soumise à autorisation du titulaire des droits d'exploitation

Vue d'ensemble depuis le sud-est

IVR82_20117400075NUCA
Auteur de l'illustration : Eric Dessert
© Région Rhône-Alpes, Inventaire général du patrimoine culturel
reproduction soumise à autorisation du titulaire des droits d'exploitation

Vue d'ensemble depuis le sud-est

IVR82_20087400889NUCA
Auteur de l'illustration : Jean-François Lyon-Caen, Auteur de l'illustration : C. Salomon-Pelen
© Région Rhône-Alpes, Inventaire général du patrimoine culturel
reproduction soumise à autorisation du titulaire des droits d'exploitation

Vue depuis l'est

IVR82_20087400891NUCA
Auteur de l'illustration : Jean-François Lyon-Caen, Auteur de l'illustration : C. Salomon-Pelen
© Région Rhône-Alpes, Inventaire général du patrimoine culturel
reproduction soumise à autorisation du titulaire des droits d'exploitation

Vue d'ensemble depuis le nord

IVR82_20087400890NUCA
Auteur de l'illustration : Jean-François Lyon-Caen, Auteur de l'illustration : C. Salomon-Pelen
© Région Rhône-Alpes, Inventaire général du patrimoine culturel
reproduction soumise à autorisation du titulaire des droits d'exploitation

Le nord du quartier

IVR82_20097400634NUCA
Auteur de l'illustration : Eric Dessert
© Région Rhône-Alpes, Inventaire général du patrimoine culturel
reproduction soumise à autorisation du titulaire des droits d'exploitation

Vue d'ensemble en hiver

IVR82_20087400892NUCA
Auteur de l'illustration : Jean-François Lyon-Caen, Auteur de l'illustration : C. Salomon-Pelen
© Région Rhône-Alpes, Inventaire général du patrimoine culturel
reproduction soumise à autorisation du titulaire des droits d'exploitation

Le nord du quartier, le centre de secours gendarmerie au 1er plan au pied du Douchka

IVR82_20097400635NUCA
Auteur de l'illustration : Eric Dessert
© Région Rhône-Alpes, Inventaire général du patrimoine culturel
reproduction soumise à autorisation du titulaire des droits d'exploitation

Vue d'ensemble en hiver

IVR82_20087400893NUCA
Auteur de l'illustration : Jean-François Lyon-Caen, Auteur de l'illustration : C. Salomon-Pelen
© Région Rhône-Alpes, Inventaire général du patrimoine culturel
reproduction soumise à autorisation du titulaire des droits d'exploitation

Vue rapprochée en hiver

IVR82_20087400894NUCA
Auteur de l'illustration : Jean-François Lyon-Caen, Auteur de l'illustration : C. Salomon-Pelen
© Région Rhône-Alpes, Inventaire général du patrimoine culturel
reproduction soumise à autorisation du titulaire des droits d'exploitation

Vue générale depuis le sud-est

IVR82_20097400488NUCA
Auteur de l'illustration : Eric Dessert
© Région Rhône-Alpes, Inventaire général du patrimoine culturel
reproduction soumise à autorisation du titulaire des droits d'exploitation

Vue depuis le sud-est

IVR82_20097400625NUCA
Auteur de l'illustration : Eric Dessert
© Région Rhône-Alpes, Inventaire général du patrimoine culturel
reproduction soumise à autorisation du titulaire des droits d'exploitation

Vue depuis le sud

IVR82_20097400613NUCA
Auteur de l'illustration : Eric Dessert
© Région Rhône-Alpes, Inventaire général du patrimoine culturel
reproduction soumise à autorisation du titulaire des droits d'exploitation

Vue depuis le sud

IVR82_20097400618NUCA
Auteur de l'illustration : Eric Dessert
© Région Rhône-Alpes, Inventaire général du patrimoine culturel
reproduction soumise à autorisation du titulaire des droits d'exploitation

Vue depuis le Saskia : immeuble-tour (Elinka), immeuble linéaire (Douchka)

IVR82_20117400009NUCA
Auteur de l'illustration : Eric Dessert
© Région Rhône-Alpes, Inventaire général du patrimoine culturel
reproduction soumise à autorisation du titulaire des droits d'exploitation

Les toits

IVR82_20097400643NUCA
Auteur de l'illustration : Eric Dessert
© Région Rhône-Alpes, Inventaire général du patrimoine culturel
reproduction soumise à autorisation du titulaire des droits d'exploitation

Le quartier de la Falaise depuis le Saskia

IVR82_20117400010NUCA
Auteur de l'illustration : Eric Dessert
© Région Rhône-Alpes, Inventaire général du patrimoine culturel
reproduction soumise à autorisation du titulaire des droits d'exploitation

Le coeur du quartier depuis l'ouest : autour du Chapka, de gauche à droite le Tilia, le Kouria, le Saskia et le pignon du Douchka

IVR82_20097400636NUCA
Auteur de l'illustration : Eric Dessert
© Région Rhône-Alpes, Inventaire général du patrimoine culturel
reproduction soumise à autorisation du titulaire des droits d'exploitation

Le coeur du quartier sous la neige (Chapka, hôtel de la Falaise, Néva)

IVR82_20107401196NUCA
Auteur de l'illustration : Eric Dessert
© Région Rhône-Alpes, Inventaire général du patrimoine culturel
reproduction soumise à autorisation du titulaire des droits d'exploitation

Le sud du quartier depuis l'ouest : le Tilia, les chalets de la Falaise et le Kouria

IVR82_20097400637NUCA
Auteur de l'illustration : Eric Dessert
© Région Rhône-Alpes, Inventaire général du patrimoine culturel
reproduction soumise à autorisation du titulaire des droits d'exploitation

Le sud du quartier : Le Néva à l'avant du Saskia

IVR82_20097400640NUCA
Auteur de l'illustration : Eric Dessert
© Région Rhône-Alpes, Inventaire général du patrimoine culturel
reproduction soumise à autorisation du titulaire des droits d'exploitation

L'ouest du quartier

IVR82_20097400641NUCA
Auteur de l'illustration : Eric Dessert
© Région Rhône-Alpes, Inventaire général du patrimoine culturel
reproduction soumise à autorisation du titulaire des droits d'exploitation