Rhône-Alpes, Savoie
Notre-Dame-des-Millières
Aux Guettes

Moulin à farine Molliex-Chapellet puis battoir Coulin (détruit)

Références du dossier

Numéro de dossier : IA73003504
Date de l'enquête initiale : 2014
Date(s) de rédaction : 2014
Cadre de l'étude : enquête thématique départementale Patrimoine hydraulique des Pays de Savoie
Degré d'étude : recensé

Désignation

Dénomination : moulin à farine

Compléments de localisation

Milieu d'implantation : isolé
Réseau hydrographique : Ruisseau de la Combaz ; bassin-versant Isère inférieure-Val Gelon
Références cadastrales : 2014, B, 527

Historique

Un moulin apparaît sur le cadastre napoléonien de 1809 (section C, feuille 1, parcelle 1129). La moitié du bâtiment appartient à Antoine Molliex et l'autre moitié à Etienne Chapellet. Le bâtiment est visible sur le premier cadastre français de 1870 (section B, feuille 2, parcelle 679). A cette date, il s'agit d'un battoir. Il appartient à Joseph Coulin dit Ratey. Le bâtiment n'apparaît plus sur le cadastre rénové de 1937. Actuellement, il n'existe plus.

Période(s) principale(s) : 1er quart 19e siècle (), 3e quart 19e siècle ()
Dates : 1809 (daté par source), 1870 (daté par source)

Description

Le site se trouvait en rive droite du ruisseau de la Combaz. Actuellement il n'existe plus.

Eléments descriptifs

Couvrements :
Énergies : énergie hydraulique

Typologies et état de conservation

État de conservation : détruit

Statut, intérêt et protection

Le site était implanté dans une zone boisée, très escarpée et difficile d'accès.

Statut de la propriété : propriété privée

Références documentaires

Documents d'archive

- **FR.AD073, L1007, 1809.**
  FR.AD073, L1007, Cadastre napoléonien, Notre-Dame-des-Millières, section C, feuille 1, 1809.
  AD Savoie

- **FR.AD073, 3P 7473, 1870.**
  FR.AD073, 3P 7473, Premier cadastre français, Notre-Dame-des-Millières, Section B, feuille 2, 1870.
  AD Savoie : 3P 7473

- **FR.AD073, 3P 7474, 1937.**
  FR.AD073, 3P 7474, Cadastre rénové, Notre-Dame-des-Millières, Section B, feuille 2, 1937.
  AD Savoie : 3P 7474

Bibliographie

- **H.Barthélémy, Anciens moulins en Combe de Savoie, 2014.**
  H.Barthélémy, Anciens moulins en Combe de Savoie et bas Val d'Arly, Cahier du Vieux Conflans, n°175, Société des Amis du Vieux Conflans, Albertville, 2014.
  CDP Savoie

Illustrations

Cadastre napoléonien, Notre-Dame-des-Millières, 1809 Section C, feuille 1 (FR.AD073, L1007).
Autr. Clara Bérelle
IVR82_20147303662NUCA

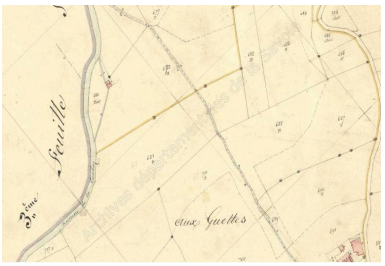

Premier cadastre français, Notre-Dame-des-Millières, 1870, Section B, feuille 2 (FR.AD073, 3P 7473).
Autr. Clara Bérelle
IVR82_20147303663NUCA

Cadastre rénové, Notre-Dame-des-Millières, 1937, Section B, feuille 2 (FR.AD073, 3P 7474).
Autr. Clara Bérelle
IVR82_20147303664NUCA

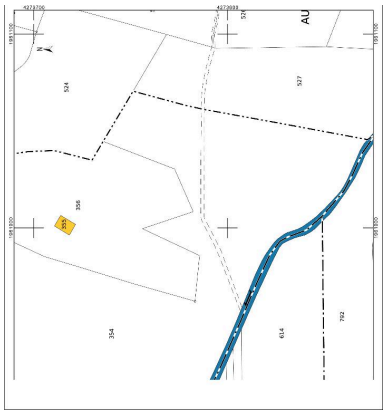

Cadastre actuel, 2014.
Autr. Clara Bérelle
IVR82_20147303665NUCA

Dossiers liés

Dossiers de synthèse :
Patrimoine hydraulique de la Savoie : présentation de l'étude départementale (IA00141274) Rhône-Alpes, Savoie, Savoie
Oeuvre(s) contenue(s) :
Oeuvre(s) en rapport :
Paysage du bassin-versant de l'Isère inférieure et du Val Gelon (IA73003401) Aiton, Albertville, Allondaz, Arbin, Arvillard, Betton-Bettonet, Bonvillard, Bourget-en-Huile, Bourgneuf, Chamousset, Chamoux-sur-Gelon, Champ-Laurent, Châteauneuf, Chignin, Cléry, Coise-Saint-Jean-Pied-Gauthier, Cruet, Détrier, Étable, Francin, Fréterive, Frontenex, Gilly-sur-Isère, Grésy-sur-Isère, Grignon, Hauteville, La Chapelle-Blanche, La Chavanne, La Croix-de-la-Rochette, La Rochette, La Table, La Trinité, Laissaud, Le Pontet, Le Verneil, Les Marches, Les Mollettes, Mercury, Montailleur, Montendry, Monthion, Montmélian, Myans, Notre-Dame-des-Millières, Pallud, Planaise, Plancherine, Presle, Rotherens, Sainte-Hélène-du-Lac, Sainte-Hélène-sur-Isère, Saint-Jean-de-la-Porte, Saint-Jeoire-Prieuré, Saint-Pierre-d'Albigny, Saint-Pierre-de-Soucy, Saint-Vital, Tournon, Verrens-Arvey, Villard-d'Héry, Villard-Léger, Villard-Sallet, Villaroux.

Auteur(s) du dossier : Clara Bérelle
Copyright(s) : © Région Rhône-Alpes, Inventaire général du patrimoine culturel ; © Assemblée des Pays de Savoie

Cadastre napoléonien, Notre-Dame-des-Millières, 1809 Section C, feuille 1 (FR.AD073, L1007).

IVR82_20147303662NUCA
Auteur du document reproduit : Clara Bérelle
© Région Rhône-Alpes, Inventaire général du patrimoine culturel ; © Assemblée des Pays de Savoie ; © Archives départementales de la Savoie
reproduction soumise à autorisation du titulaire des droits d'exploitation

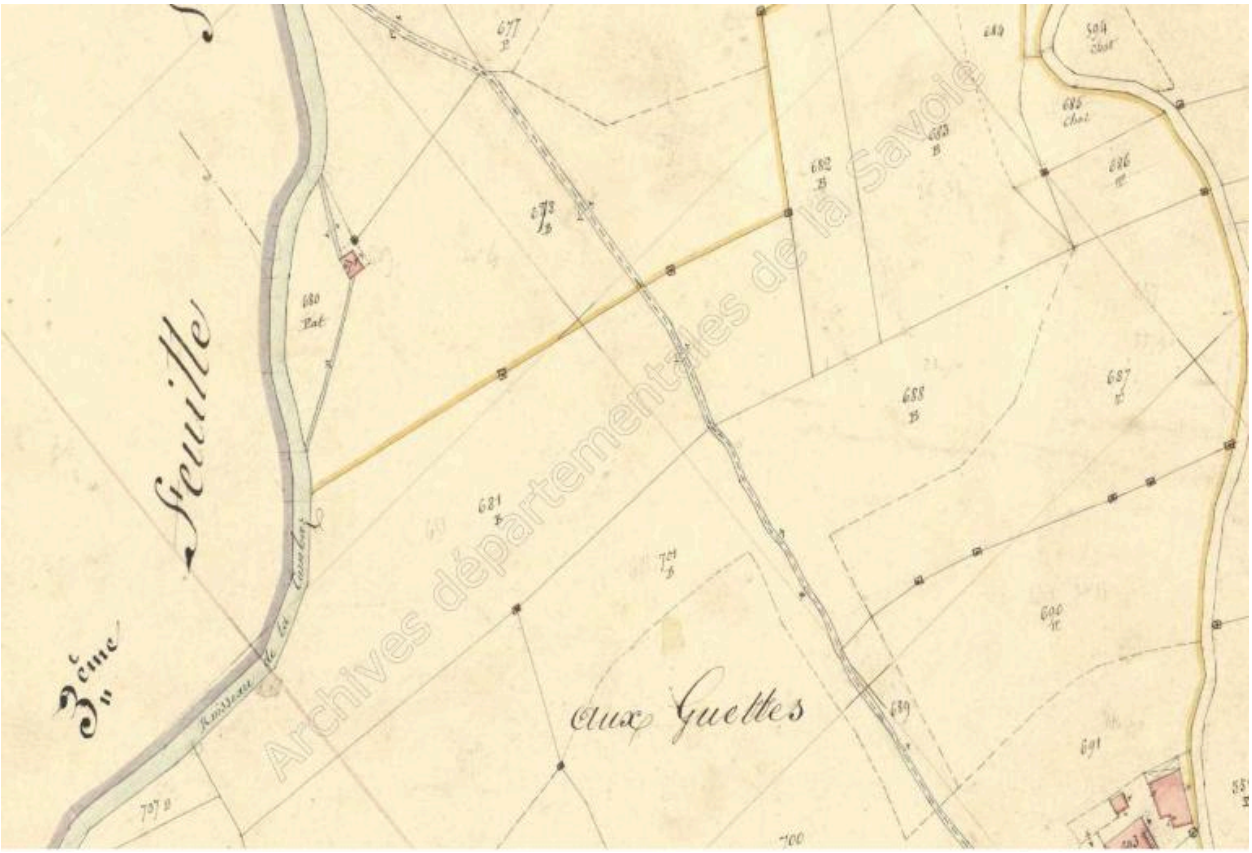

Premier cadastre français, Notre-Dame-des-Millières, 1870, Section B, feuille 2 (FR.AD073, 3P 7473).

IVR82_20147303663NUCA
Auteur du document reproduit : Clara Bérelle
© Région Rhône-Alpes, Inventaire général du patrimoine culturel ; © Assemblée des Pays de Savoie ; © Archives départementales de la Savoie
reproduction soumise à autorisation du titulaire des droits d'exploitation

Cadastre rénové, Notre-Dame-des-Millières, 1937, Section B, feuille 2 (FR.AD073, 3P 7474).

IVR82_20147303664NUCA
Auteur du document reproduit : Clara Bérelle
© Région Rhône-Alpes, Inventaire général du patrimoine culturel ; © Assemblée des Pays de Savoie ; © Archives départementales de la Savoie
reproduction soumise à autorisation du titulaire des droits d'exploitation

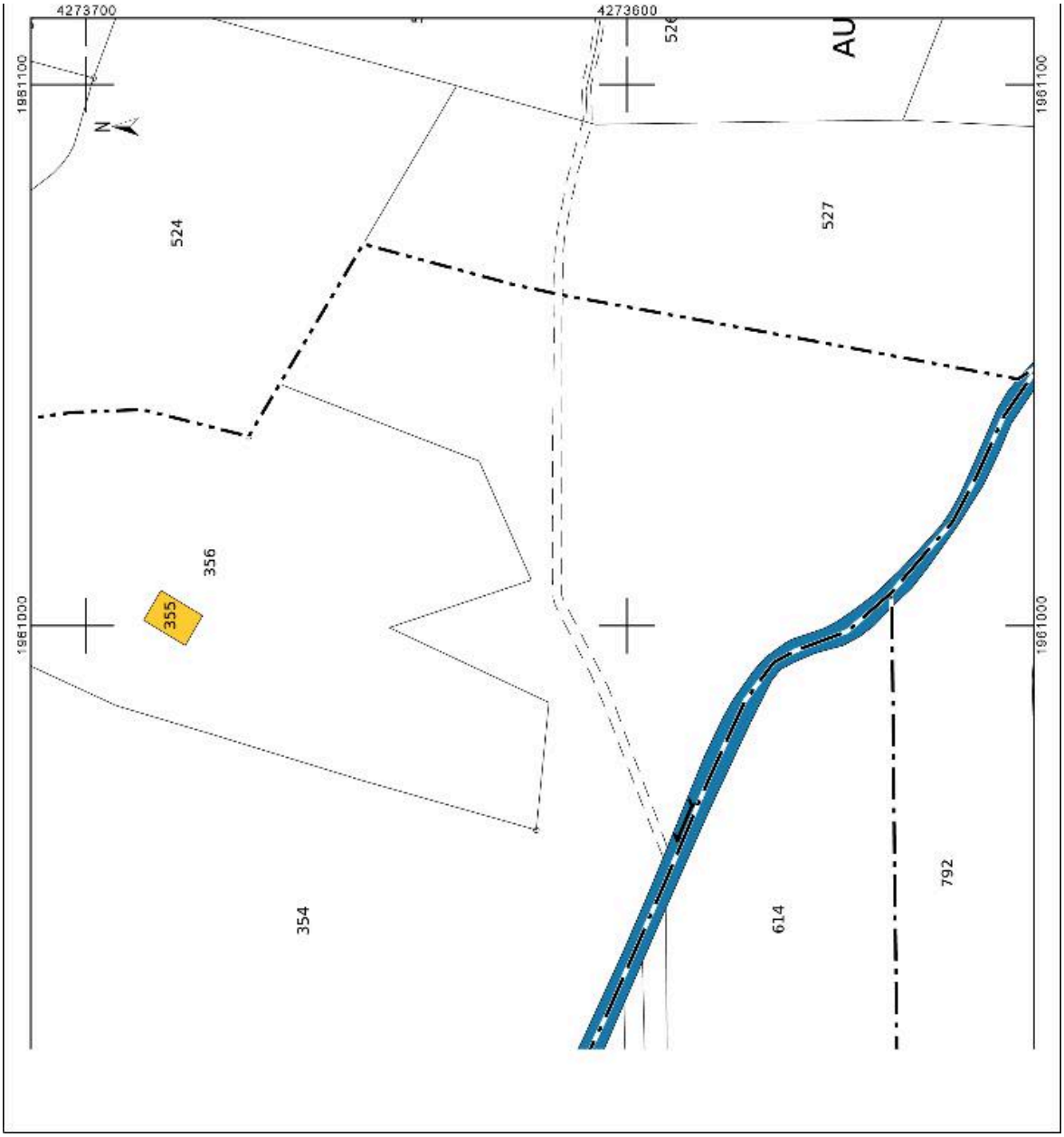

Cadastre actuel, 2014.

IVR82_20147303665NUCA
Auteur du document reproduit : Clara Bérelle
© Ministère des finances, CIDF, Service du cadastre
reproduction soumise à autorisation du titulaire des droits d'exploitation