



Rhône-Alpes, Savoie  
Saint-François-Longchamp  
Chef-lieu Montaimont, Coat

## Scierie Milleret actuellement vestiges

### Références du dossier

Numéro de dossier : IA73004150

Date de l'enquête initiale : 2019

Date(s) de rédaction : 2019

Cadre de l'étude : enquête thématique départementale Patrimoine hydraulique des Pays de Savoie

Degré d'étude : recensé

### Désignation

Dénomination : scierie

### Compléments de localisation

Milieu d'implantation : bâti lâche

Réseau hydrographique : Ruisseau du Coat ; bassin-versant de l'Arc inférieur

Références cadastrales : 2017, J, 1000

### Historique

En 1910 la scierie appartient à Jean Camille Milleret (feu Pierre). Elle est mentionné comme démolie en 1926. Actuellement elle est à l'état de vestiges (FR.AD073, 3P2094).

Période(s) principale(s) : 1er quart 20e siècle ( )

Dates : 1910 (daté par source)

### Description

L'ancienne scierie se trouve en rive droite du ruisseau de Coat. Plusieurs murs de pierre sont toujours visibles. L'emplacement de la roue verticale est identifiable le long de la façade est du bâtiment. Quelques vestiges de mécanismes témoignent de l'ancienne activité du site.

### Éléments descriptifs

Matériau(x) du gros-oeuvre, mise en oeuvre et revêtement : pierre

Énergies : énergie hydraulique : produite sur place

### Typologies et état de conservation

État de conservation : vestiges

### Statut, intérêt et protection

L'ancienne scierie se trouve à proximité du chef-lieu de Montaimont.

Statut de la propriété : propriété privée

## Références documentaires

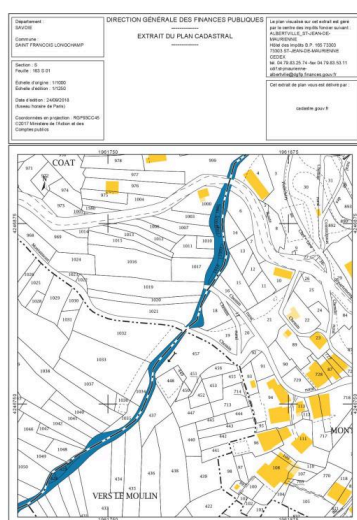
### Documents d'archive

- **FR.AD073, 3P2094, 1911-1961.**  
FR.AD073, 3P2094, Matrice cadastrale des propriétés bâties, Montaimont, 1911-1961.  
AD Savoie : 3P2094

### Bibliographie


- **La Rubrique des patrimoines de Savoie, n°43, 2019.**  
C.Bérelle, "Sur la piste des moulins oubliés de Montaimont", *La Rubrique des patrimoines de Savoie*,  
Conservation départementale du patrimoine de la Savoie, n°43, juillet 2019.  
p.30-31.

## Illustrations



Cadastré actuel, 2017.


IVR84\_20197300203NUCA



Vestiges de l'ancienne scierie.

Phot. Clara Bérelle

IVR84\_20197300209NUCA



Vestiges de l'ancienne scierie,  
emplacement de la roue.

Phot. Clara Bérelle

IVR84\_20197300208NUCA

Vestiges de l'ancienne scierie.

Phot. Clara Bérelle

IVR84\_20197300207NUCA

## Dossiers liés

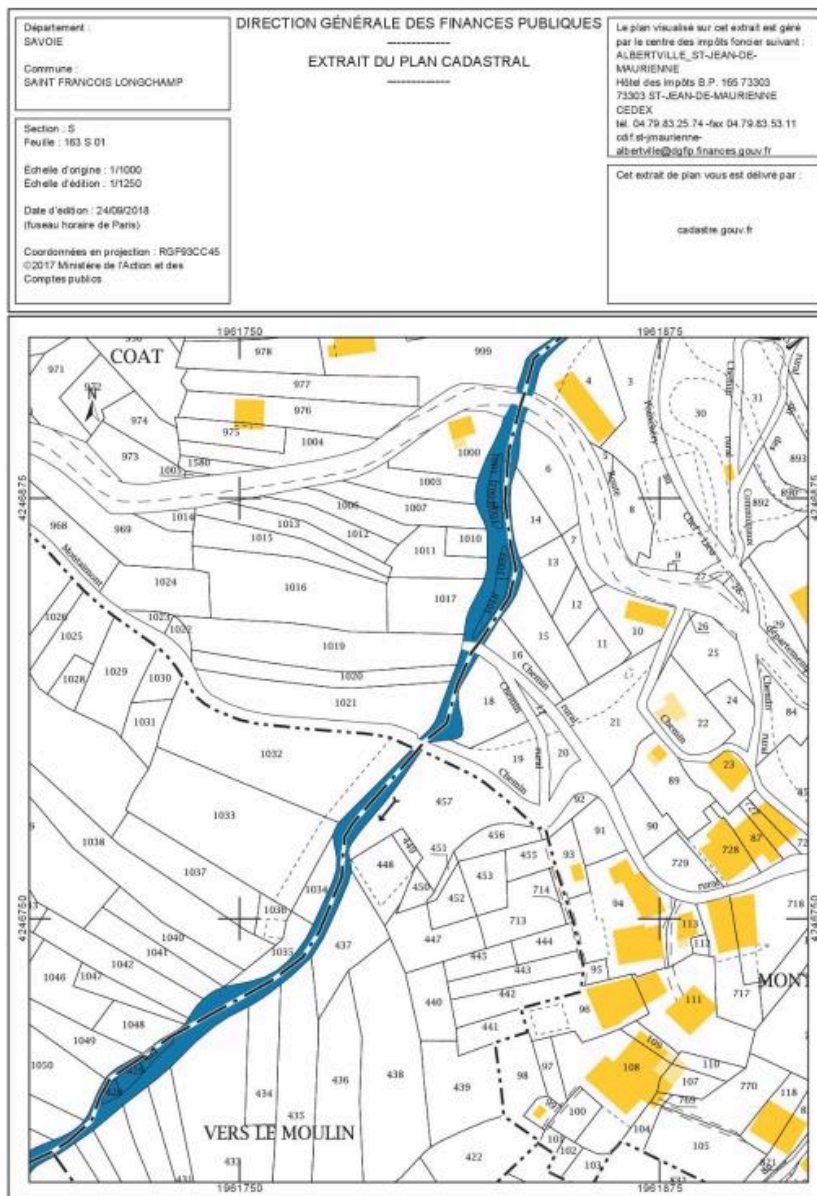
### Dossiers de synthèse :

Patrimoine hydraulique de la Savoie : présentation de l'étude départementale (IA00141274) Rhône-Alpes, Savoie, Savoie

### Oeuvre(s) contenue(s) :

Auteur(s) du dossier : Clara Bérelle

Copyright(s) : © Conseil Savoie Mont Blanc ; © Région Auvergne-Rhône-Alpes, Inventaire général du patrimoine culturel



Cadastre actuel, 2017.

IVR84\_20197300203NUCA

© Ministère des finances, CIDF, Service du cadastre

reproduction soumise à autorisation du titulaire des droits d'exploitation



Vestiges de l'ancienne scierie.

IVR84\_20197300209NUCA

Auteur de l'illustration : Clara Bérelle

© Région Auvergne-Rhône-Alpes, Inventaire général du patrimoine culturel ; © Conseil Savoie Mont Blanc  
reproduction soumise à autorisation du titulaire des droits d'exploitation



Vestiges de l'ancienne scierie, emplacement de la roue.

IVR84\_20197300208NUCA

Auteur de l'illustration : Clara Bérelle

© Région Auvergne-Rhône-Alpes, Inventaire général du patrimoine culturel ; © Conseil Savoie Mont Blanc  
reproduction soumise à autorisation du titulaire des droits d'exploitation

Vestiges de l'ancienne scierie.

IVR84\_20197300207NUCA

Auteur de l'illustration : Clara Bérelle

© Région Auvergne-Rhône-Alpes, Inventaire général du patrimoine culturel ; © Conseil Savoie Mont Blanc  
communication soumise à autorisation, reproduction interdite