Rhône-Alpes, Savoie
Attignat-Oncin
Bagné
Bagné

# Moulin Bagné actuellement logement

## Références du dossier

Numéro de dossier : IA73002563
Date de l'enquête initiale : 2009
Date(s) de rédaction : 2010
Cadre de l'étude : patrimoine industriel Patrimoine hydraulique des Pays de Savoie
Degré d'étude : monographié

## Désignation

Dénomination : moulin
Parties constituantes non étudiées : atelier de fabrication, logement, grange

## Compléments de localisation

Milieu d'implantation : isolé
Réseau hydrographique : Ruisseau de Grenant
Références cadastrales : 2014. D 325, 326, 327

## Historique

Un moulin est visible sur la mappe sarde de 1732. En 1906, Bellemin Noël est propriétaire du moulin. Le site est réhabilité en logement. Une rénovation de la toiture du moulin a été effectuée récemment.

Période(s) principale(s) : 19e siècle

## Description

Le site se compose de deux bâtiments, le moulin et une grange. Les deux bâtiments sont construits en molasse avec des encadrements en pierre de taille. Le moulin se trouve au sud-est du site. Il est de plan rectangulaire et comprend un rez-de-chaussée, un étage et un étage de comble. Le toit est à longs pans avec des tuiles plates. Le rez-de-chaussée servait à l'artifice et l'étage à l'habitation. Le second bâtiment, au nord-ouest, est une grange de plan rectangulaire. Le toit est à longs pans avec des tuiles plates et mécaniques.

### Eléments descriptifs

Matériau(x) du gros-oeuvre, mise en oeuvre et revêtement : pierre ; molasse ; bois
Matériau(x) de couverture : tuile mécanique, tuile plate
Plan : plan rectangulaire régulier
Étage(s) ou vaisseau(x) : 1 étage carré, étage de comble
Type(s) de couverture : toit à longs pans
Énergies : énergie hydraulique

### Typologies et état de conservation

État de conservation : remanié

## Statut, intérêt et protection

Statut de la propriété : propriété privée

## Références documentaires

### Documents figurés

- **Cadastre actuel de 2007**
  **Cadastre actuel**, consulté en 2007 (Accès internet : <URL : https://www.cadastre.gouv.fr/scpc/rechercherPlan.do#)

### Bibliographie


- **Parc Natruel Régional de Chartreuse, Etat des lieux patrimonial, Attignat-Oncin , 2005**
  Parc Natruel Régional de Chartreuse, *Etat des lieux patrimonial, Attignat-Oncin* , 2005
  p. 31 à 32

- **P. Paillard (dir.), Histoire des communes savoyardes : Aix-les-Bains et ses environs, Les Bauges, La Chartreuse, La Combe de Savoie, Montmélian, T.2, 1984.**
  PAILLARD, Philippe (dir.), Histoire des communes savoyardes. Tome 2 : Aix-les-Bains et ses environs. Les Bauges - La Chartreuse - La Combe de Savoie - Montmélian, Roanne, Le Coteau : éditions Horvath, 1984.
  p.160


## Illustrations

Cadastre de 1732. Cadastre de 1728 AD Savoie. C3575
Phot. Yannick Milleret
IVR82_20107300226NUCA

Premier cadastre français, 1906. Cadastre de 1906 AD Savoie. 3P 7021
Phot. Yannick Milleret
IVR82_20107300227NUCA

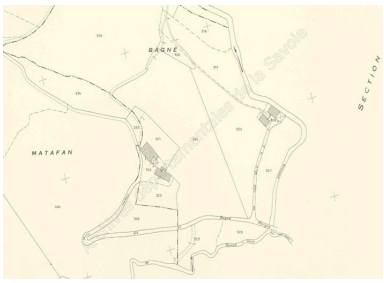


Cadastre rénové, 1976-1988. Cadastre de 1976-1988 AD Savoie. 3P 7022
Phot. Yannick Milleret
IVR82_20107300228NUCA

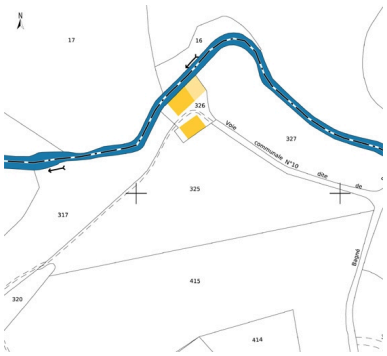

Cadastre actuel, 2007
Phot. Yannick Milleret
IVR82_20107300229NUCA

Vue générale
Phot. Yannick Milleret
IVR82_20107300230NUCA

## Dossiers liés

**Dossiers de synthèse :**
Patrimoine hydraulique de la Savoie : présentation de l'étude départementale (IA00141274) Rhône-Alpes, Savoie, Savoie

**Oeuvre(s) contenue(s) :**
**Oeuvre(s) en rapport :**
Paysage du bassin-versant du Guiers (IA73002678) Rhône-Alpes, Savoie, La Bridoire

Auteur(s) du dossier : Yannick Milleret
Copyright(s) : © Région Rhône-Alpes, Inventaire général du patrimoine culturel ; © Assemblée des Pays de Savoie

Cadastre de 1732. Cadastre de 1728 AD Savoie. C3575

Référence du document reproduit :

- **Cadastre de 1732Cadastre de 1728**
  Cadastre de 1732Cadastre de 1728
  AD Savoie : C3575

IVR82_20107300226NUCA
Auteur de l'illustration : Yannick Milleret
© Région Rhône-Alpes, Inventaire général du patrimoine culturel ; © Assemblée des Pays de Savoie
reproduction soumise à autorisation du titulaire des droits d'exploitation

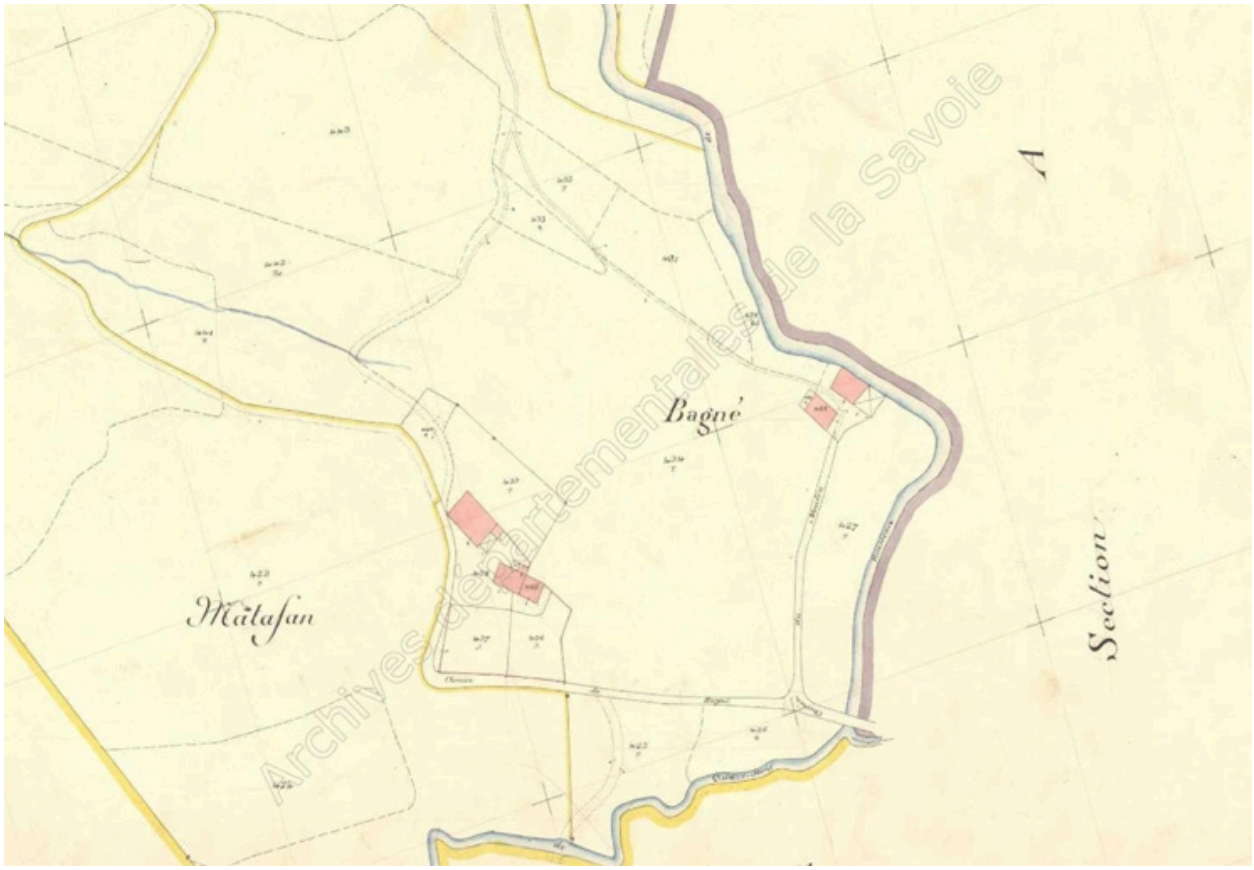


Premier cadastre français, 1906. Cadastre de 1906 AD Savoie. 3P 7021

Référence du document reproduit :

- **Premier cadastre françaisCadastre de 1906**
  Premier cadastre françaisCadastre de 1906
  AD Savoie : 3P 7021

IVR82_20107300227NUCA
Auteur de l'illustration : Yannick Milleret
© Région Rhône-Alpes, Inventaire général du patrimoine culturel ; © Assemblée des Pays de Savoie
reproduction soumise à autorisation du titulaire des droits d'exploitation

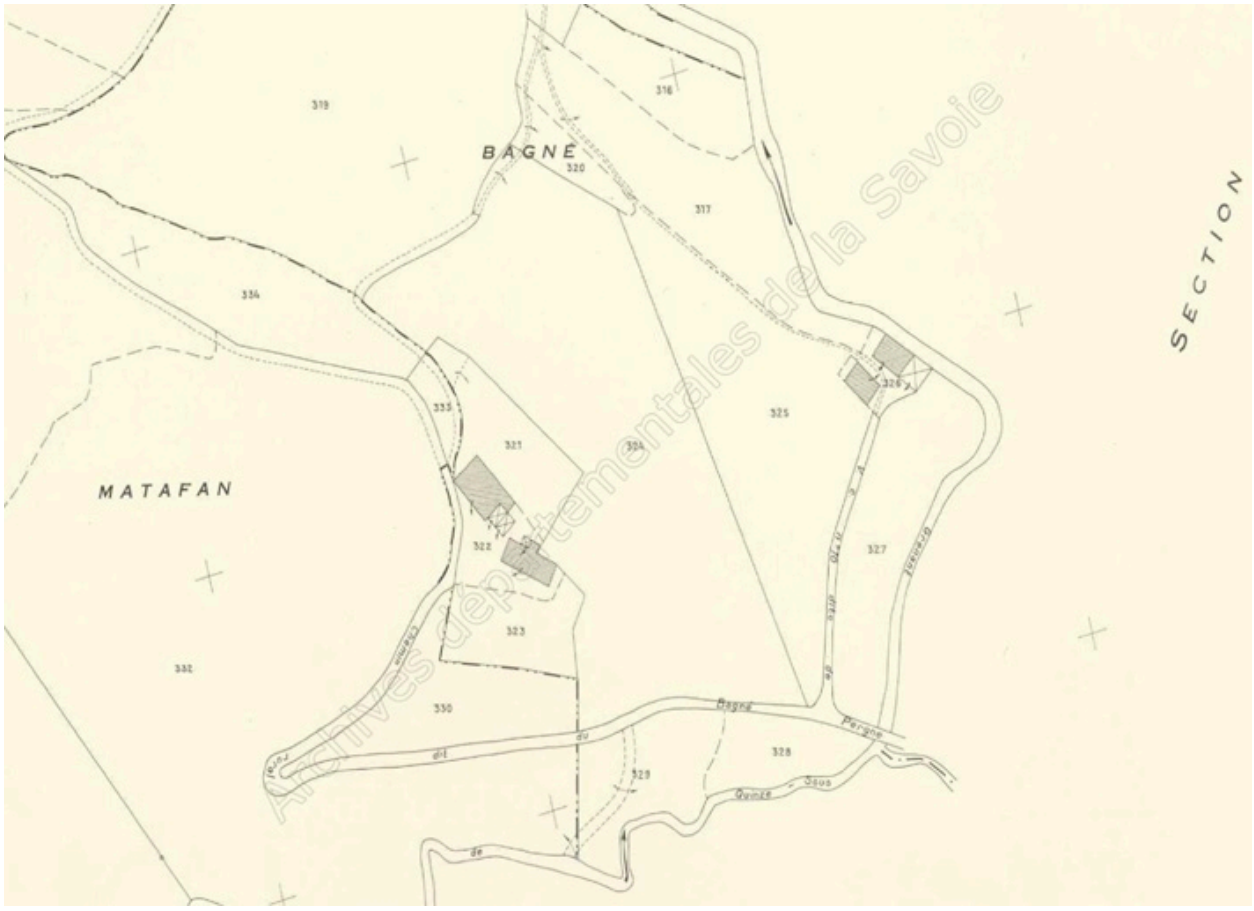


Cadastre rénové, 1976-1988. Cadastre de 1976-1988 AD Savoie. 3P 7022

Référence du document reproduit :

- **Cadastre rénovéCadastre de 1976-1988**
  Cadastre rénovéCadastre de 1976-1988
  AD Savoie : 3P 7022

IVR82_20107300228NUCA
Auteur de l'illustration : Yannick Milleret
© Région Rhône-Alpes, Inventaire général du patrimoine culturel ; © Assemblée des Pays de Savoie
reproduction soumise à autorisation du titulaire des droits d'exploitation

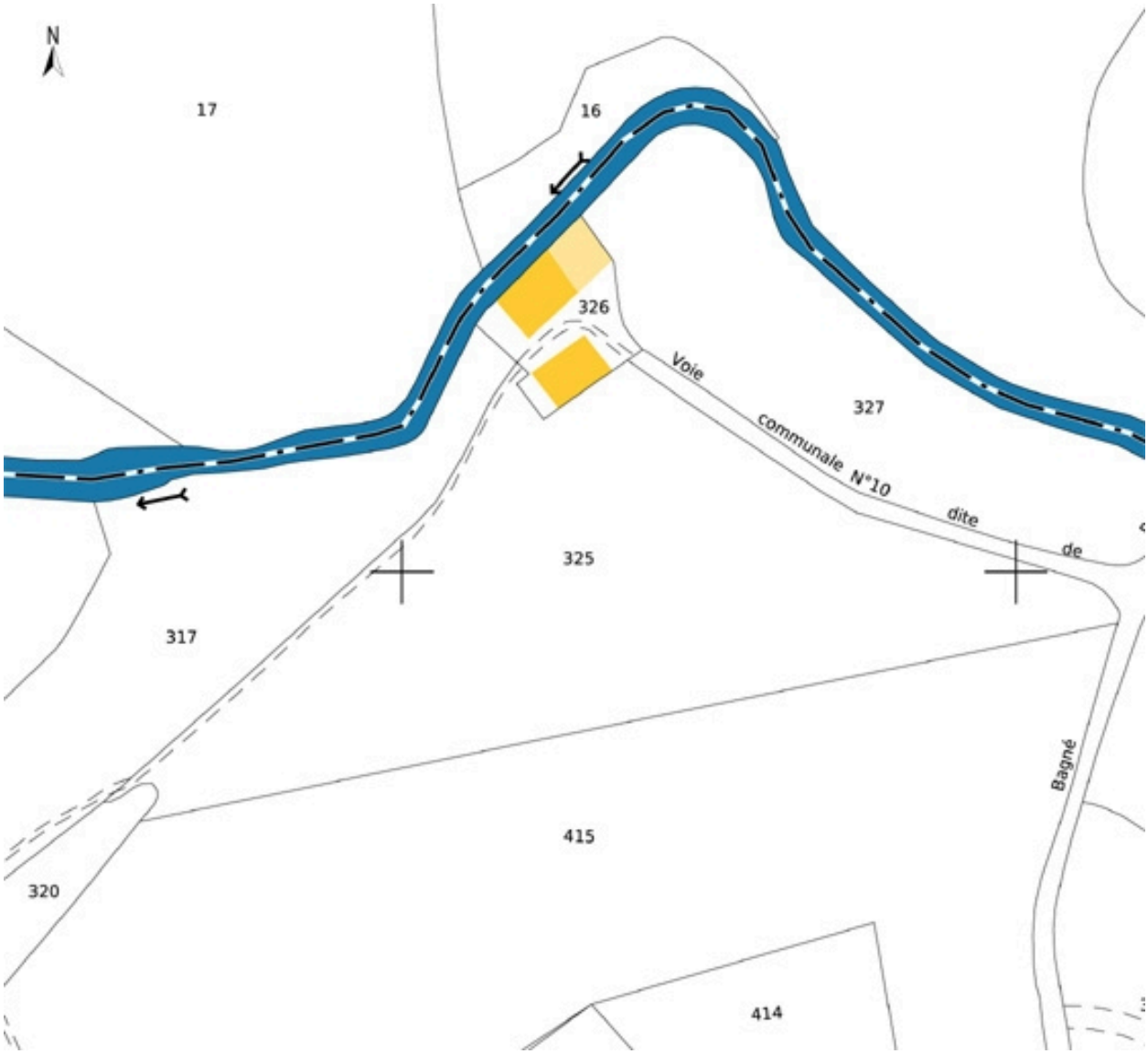


Cadastre actuel, 2007

Référence du document reproduit :

- **Cadastre actuel de 2007**
  **Cadastre actuel**, consulté en 2007 (Accès internet : <URL : https://www.cadastre.gouv.fr/scpc/rechercherPlan.do#)

IVR82_20107300229NUCA
Auteur de l'illustration : Yannick Milleret
© Région Rhône-Alpes, Inventaire général du patrimoine culturel ; © Assemblée des Pays de Savoie
reproduction soumise à autorisation du titulaire des droits d'exploitation

Vue générale

IVR82_20107300230NUCA
Auteur de l'illustration : Yannick Milleret
© Région Rhône-Alpes, Inventaire général du patrimoine culturel ; © Assemblée des Pays de Savoie
reproduction soumise à autorisation du titulaire des droits d'exploitation