Rhône-Alpes, Savoie
Tournon
Taru

Moulin à farine et moulin à huile Poncet actuellement logement et garage

Références du dossier

Numéro de dossier : IA73003554
Date de l'enquête initiale : 2014
Date(s) de rédaction : 2014
Cadre de l'étude : enquête thématique départementale Patrimoine hydraulique des Pays de Savoie
Degré d'étude : recensé

Désignation

Dénomination : moulin à farine, moulin à huile

Compléments de localisation

Milieu d'implantation : en village
Réseau hydrographique : Ruisseau de Frontenex ; bassin-versant Isère inférieure-Val Gelon
Références cadastrales : 2014, A, 879, 880

Historique

Un site apparaît sur le cadastre napoléonien de 1809 (section A, feuille unique, parcelle 470). Le moulin est toujours visible sur le premier cadastre français de 1870 (section A, feuille 3, parcelle 684). A cette date, il est exploité par Jean Poncet. La partie nord du bâtiment sert de moulin à huile et la partie sud comporte un moulin à farine. Celui-ci est toujours en activité en 1917 d'après le recensement des moulins mené par la préfecture. A cette date, il appartient à la veuve Poncet. Le moulin n'est plus visible sur les recensements de 1923 et 1924. Actuellement, le bâtiment du moulin est toujours visible. La partie moulin à farine est occupé par un logement. La partie moulin à huile est utilisé comme garage.
La famille Poncet possédait une scierie en face du moulin (commune de Frontenex, IA73003549).

Période(s) principale(s) : 1er quart 19e siècle ()
Dates : 1809 (daté par source)

Description

Le moulin est situé en rive gauche du ruisseau de Frontenex. Il abritait un moulin à farine et un moulin à huile. Actuellement, le bâtiment est toujours en place. La partie moulin à huile a été remaniée pour être utilisée comme garage. Elle est de plan en L sur deux niveaux : un rez-de-chaussée et un étage. Elle est construite en pierre et couverte d'un toit en ardoise. La porte d'entrée a été élargie et rehaussée pour faire passer un véhicule.

Eléments descriptifs

Matériau(x) du gros-oeuvre, mise en oeuvre et revêtement : pierre
Matériau(x) de couverture : ardoise
Plan : plan régulier en L
Étage(s) ou vaisseau(x) : rez-de-chaussée, 1 étage carré
Couvrements :
Énergies : énergie hydraulique

Typologies et état de conservation

État de conservation : remanié

Statut, intérêt et protection

L'ancien moulin se trouve en limite de commune avec Frontenex.

Statut de la propriété : propriété privée

Références documentaires

Documents d'archive

- **FR.AD073, L1007, 1809.**
  FR.AD073, L1007, Cadastre napoléonien, Tournon, section A, feuille unique, 1809.
  AD Savoie : L1007

- **FR.AD073, 82S33, 1868-1902.**
  FR.AD073 sous-série 82S33, Service hydraulique, Tournon : Affaires diverses (1868-1902), scierie Peronnier (1873-1899), dérivation (1881), 1868-1902.
  AD Savoie : 82S33

- **FR.AD073, 3P 7541, 1870.**
  FR.AD073, 3P 7541, Premier cadastre français, Tournon, Section A, feuille 4, 1870.
  AD Savoie : 3P 7541

- **FR.AD073, 49SPC15, Tournon, 1873-1899.**
  FR.AD073, 49SPC15, Ponts et chaussées, service hydraulique, Tournon : roue hydraulique Péronnier (ruisseau de Frontenex, 1873-1899) ; usines Combaz-Poncet-Nant et Miège (ruisseau de Tournon, 1879-1880).
  AD Savoie : 49SPC15

- **FR.AD073, 284 R 1, Tournon, 1917.**
  FR.AD073, 284 R 1, Moulins : recensements, Tournon 1917.
  AD Savoie : 284 R 1

- **FR.AD073, 3P 7542, 1934.**
  FR.AD073, 3P 7542, Cadastre rénové, Tournon, Section A, feuille 4, 1934.
  AD Savoie : 3P 7542

Bibliographie

- **H.Barthélémy, Anciens moulins en Combe de Savoie, 2014.**
  H.Barthélémy, Anciens moulins en Combe de Savoie et bas Val d'Arly, Cahier du Vieux Conflans, n°175, Société des Amis du Vieux Conflans, Albertville, 2014.
  p.72-74
  CDP Savoie

Illustrations

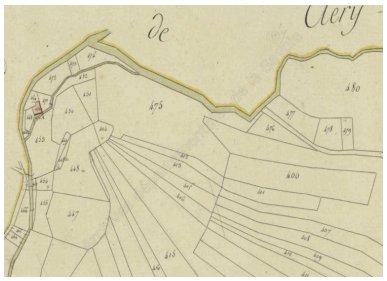

Cadastre napoléonien, Tournon, section A, feuille unique, 1809 (FR.AD073, L1007). Autr. Clara Bérelle IVR82_20147303883NUCA

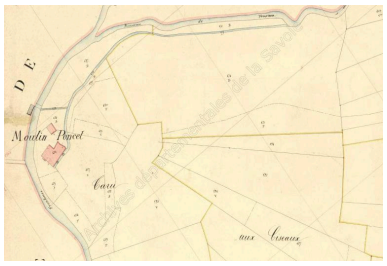

Premier cadastre français, Tournon, 1870, Section A, feuille 4 (FR.AD073, 3P 7541). Autr. Clara Bérelle IVR82_20147303884NUCA

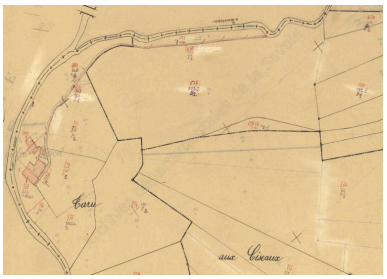

Cadastre rénové, Tournon, 1870, Section A, feuille 4 (FR.AD073, 3P 7541). Autr. Clara Bérelle IVR82_20147303885NUCA

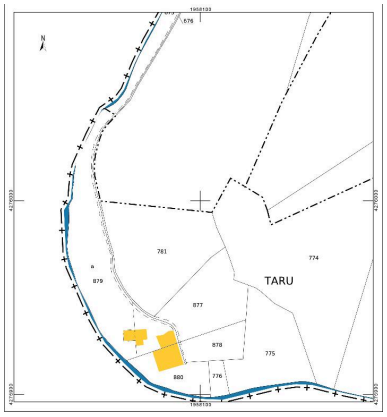

Cadastre actuel, 2014. Autr. Clara Bérelle IVR82_20147303886NUCA

Vue de la partie occupée par le moulin à huile actuellement remaniée pour devenir un garage. Phot. Clara Bérelle IVR82_20147303887NUCA

Dossiers liés

Dossiers de synthèse :
Patrimoine hydraulique de la Savoie : présentation de l'étude départementale (IA00141274) Rhône-Alpes, Savoie, Savoie
Oeuvre(s) contenue(s) :
Oeuvre(s) en rapport :
Paysage du bassin-versant de l'Isère inférieure et du Val Gelon (IA73003401) Aiton, Albertville, Allondaz, Arbin, Arvillard, Betton-Bettonet, Bonvillard, Bourget-en-Huile, Bourgneuf, Chamousset, Chamoux-sur-Gelon, Champ-Laurent, Châteauneuf, Chignin, Cléry, Coise-Saint-Jean-Pied-Gauthier, Cruet, Détrier, Étable, Francin, Fréterive, Frontenex, Gilly-sur-Isère, Grésy-sur-Isère, Grignon, Hauteville, La Chapelle-Blanche, La Chavanne, La Croix-de-la-Rochette, La Rochette, La Table, La Trinité, Laissaud, Le Pontet, Le Verneil, Les Marches, Les Mollettes, Mercury, Montailleur, Montendry, Monthion, Montmélian, Myans, Notre-Dame-des-Millières, Pallud, Planaise, Plancherine, Presle, Rotherens, Sainte-Hélène-du-Lac, Sainte-Hélène-sur-Isère, Saint-Jean-de-la-Porte, Saint-Jeoire-Prieuré, Saint-Pierre-d'Albigny, Saint-Pierre-de-Soucy, Saint-Vital, Tournon, Verrens-Arvey, Villard-d'Héry, Villard-Léger, Villard-Sallet, Villaroux.

Auteur(s) du dossier : Clara Bérelle
Copyright(s) : © Région Rhône-Alpes, Inventaire général du patrimoine culturel ; © Assemblée des Pays de Savoie

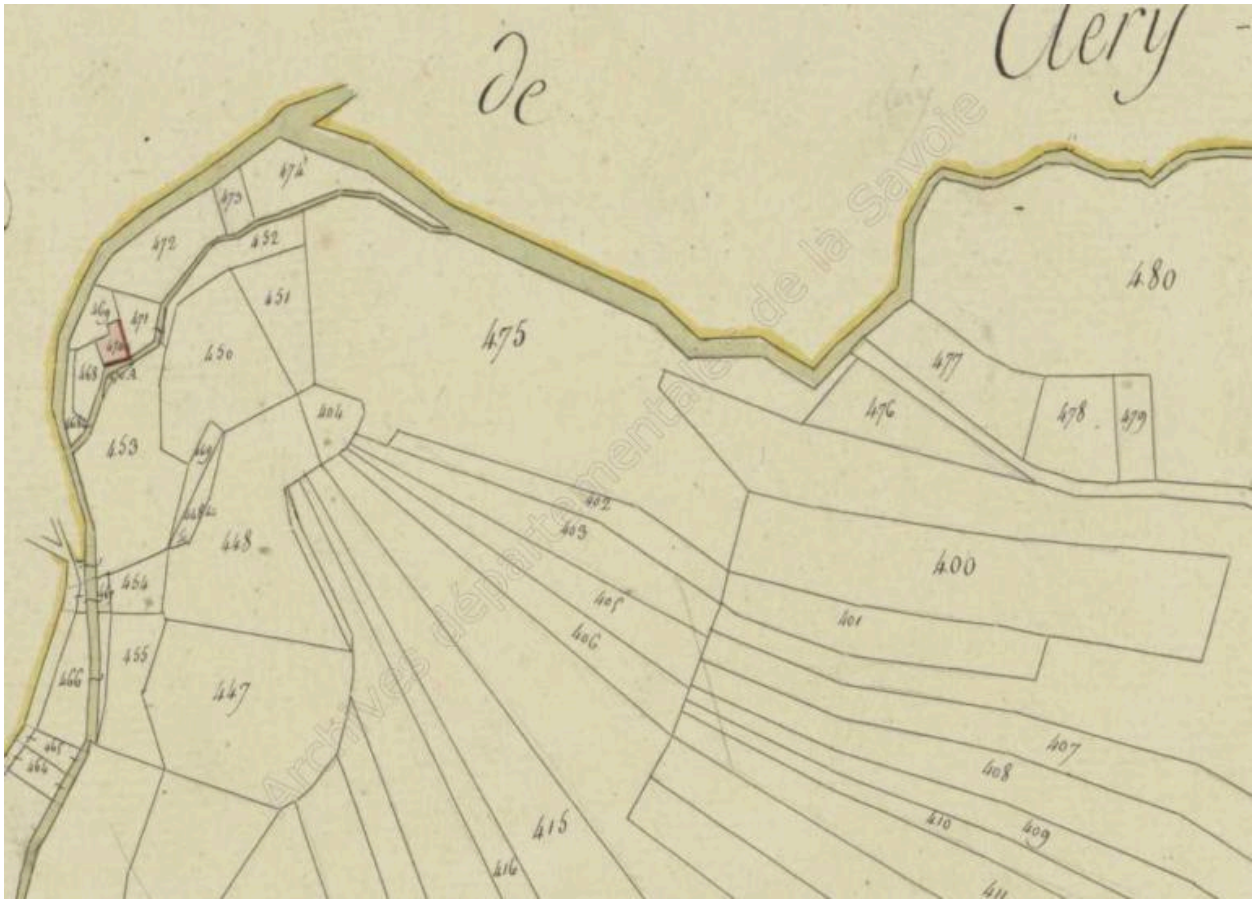

Cadastre napoléonien, Tournon, section A, feuille unique, 1809 (FR.AD073, L1007).

IVR82_20147303883NUCA
Auteur du document reproduit : Clara Bérelle
© Région Rhône-Alpes, Inventaire général du patrimoine culturel ; © Assemblée des Pays de Savoie ; © Archives départementales de la Savoie
reproduction soumise à autorisation du titulaire des droits d'exploitation

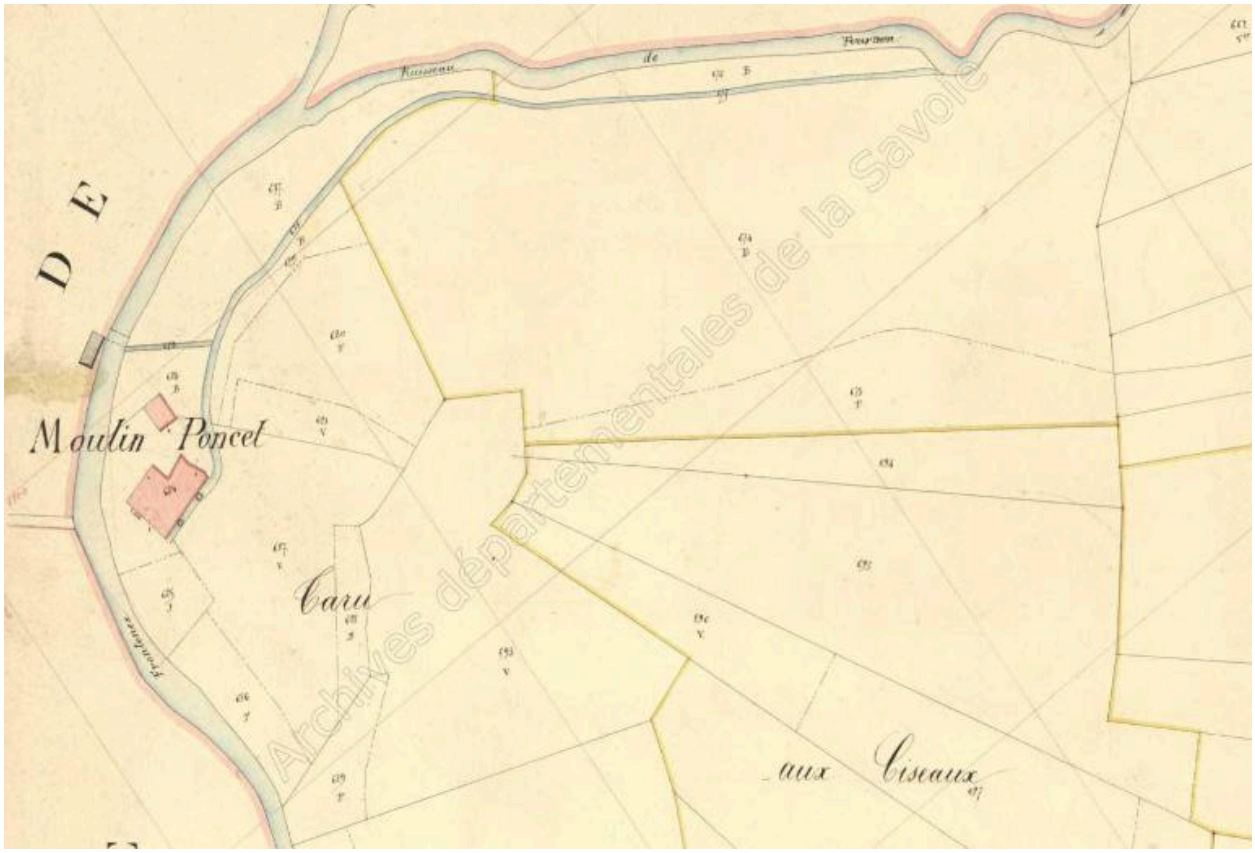

Premier cadastre français, Tournon, 1870, Section A, feuille 4 (FR.AD073, 3P 7541).

IVR82_20147303884NUCA
Auteur du document reproduit : Clara Bérelle
© Région Rhône-Alpes, Inventaire général du patrimoine culturel ; © Assemblée des Pays de Savoie ; © Archives départementales de la Savoie
reproduction soumise à autorisation du titulaire des droits d'exploitation

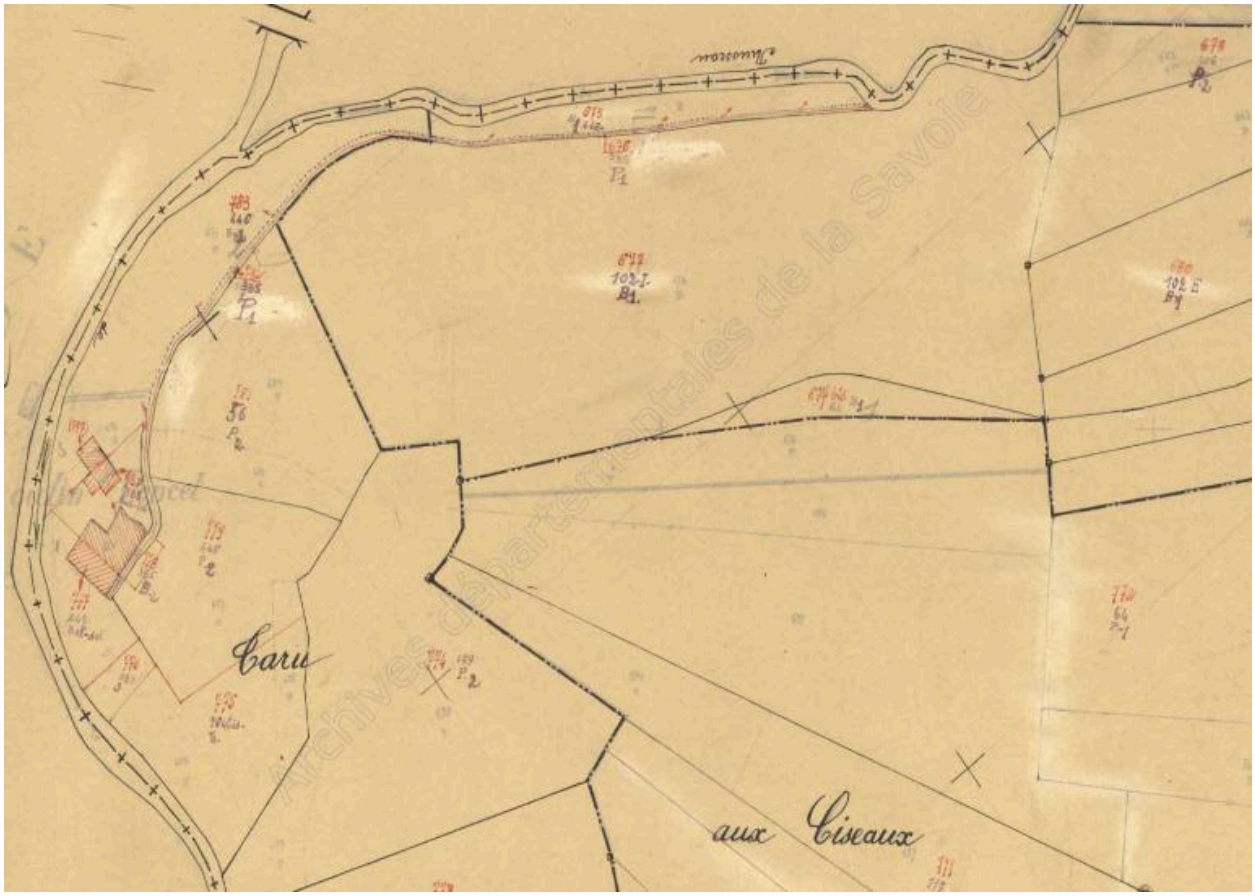

Cadastre rénové, Tournon, 1870, Section A, feuille 4 (FR.AD073, 3P 7541).

IVR82_20147303885NUCA
Auteur du document reproduit : Clara Bérelle
© Région Rhône-Alpes, Inventaire général du patrimoine culturel ; © Assemblée des Pays de Savoie ; © Archives départementales de la Savoie
reproduction soumise à autorisation du titulaire des droits d'exploitation

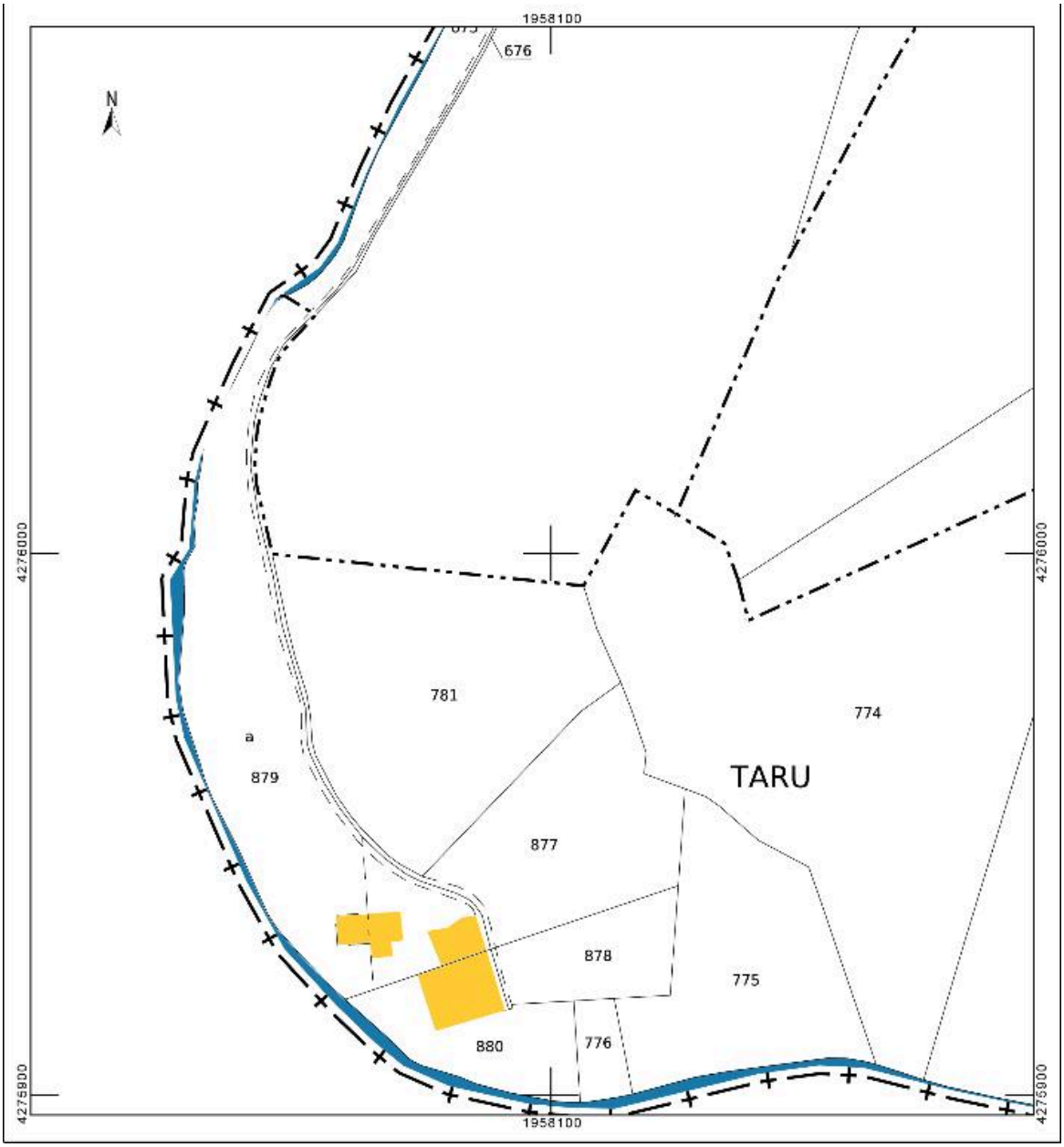

Cadastre actuel, 2014.

IVR82_20147303886NUCA
Auteur du document reproduit : Clara Bérelle
© Ministère des finances, CIDF, Service du cadastre
reproduction soumise à autorisation du titulaire des droits d'exploitation

Vue de la partie occupée par le moulin à huile actuellement remaniée pour devenir un garage.

IVR82_20147303887NUCA
Auteur de l'illustration : Clara Bérelle
© Région Rhône-Alpes, Inventaire général du patrimoine culturel ; © Assemblée des Pays de Savoie
reproduction soumise à autorisation du titulaire des droits d'exploitation