



Rhône-Alpes, Savoie
La Léchère
Pussy, Plan Moulin La Mouche

Scierie de la Mouche actuellement vestiges

Références du dossier

Numéro de dossier : IA73003643

Date de l'enquête initiale : 2015

Date(s) de rédaction : 2015

Cadre de l'étude : enquête thématique départementale Patrimoine hydraulique des Pays de Savoie

Degré d'étude : recensé

Désignation

Dénomination : scierie

Compléments de localisation

Milieu d'implantation : isolé

Réseau hydrographique : Ruisseau des Moulins ; bassin-versant Isère moyenne

Références cadastrales : 2014, YX, 77

Historique

La scierie du hameau de la Mouche est mentionnée dans une séance du conseil communal de Pussy du 14 avril 1858 (FR.AD073, 5FS551) qui précise qu'elle ne fonctionne plus beaucoup. Le 14 octobre 1860, Antoine Bozon demande le maintien en activité de la scierie qu'il possède avec son associé Étienne Guillot. L'autorisation est accordée par arrêté préfectoral du 3 février 1864. La scierie était équipée d'une roue verticale de côté de 1,80 mètre de diamètre. Elle est visible sur le premier cadastre français de 1884 (Section B, feuille 1, parcelle 259) au nom d'Antoine Bozon et d'Étienne Guillot. Actuellement, le bâtiment est à l'état de vestiges.

Période(s) principale(s) : 3e quart 19e siècle ()

Dates : 1858 (daté par source)

Description

La scierie est située en rive gauche du Ruisseau des Moulins. En face se trouvent des moulins de la Mouche (IA73003644). La prise d'eau se faisait à 25 mètres en amont du bâtiment. La dérivation commune creusée dans le sol passait sous un sentier pour rejoindre deux troncs creusés qui alimentaient la roue de la scierie puis celles des moulins. Actuellement, le bâtiment de la scierie est à l'état de vestiges. De hauts murs de pierre sont toujours en place.

Éléments descriptifs

Matériau(x) du gros-oeuvre, mise en oeuvre et revêtement : pierre

Énergies : énergie hydraulique : produite sur place

Typologies et état de conservation

État de conservation : vestiges

Statut, intérêt et protection

Les vestiges de la scierie se trouvent dans une zone forestière.

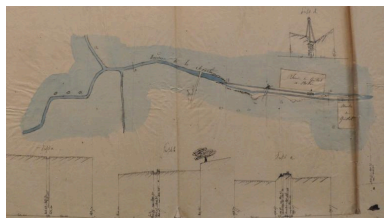
Statut de la propriété : propriété privée

Références documentaires

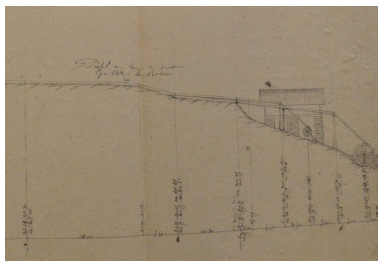
Documents d'archive

- **FR.AD073, 83S32, Pussy, 1860-1879.**
FR.AD073, 83S32, Service hydraulique. Pussy, Réclamation (1877). Usines : scieries Bozon (la Mouche, 1860-1864), communale (la Claz, 1863), scieries et moulins Genot, David (1865), moulin Fressard (Grand Nant, 1865), scierie et moulin Silvoz (Grand Nant, 1865), moulin Guillot (la Claz, 1866), scierie Guillot (la Claz 1869), moulins David (Grand Nant, 1875), Guillot et Léger (la Claz, 1876), scierie et moulin Bremier (1879), 1860-1879.
AD Savoie : 83S32
- **FR.AD073, 49SPC11, Pussy, 1863-1875.**
FR.AD073, 49SPC11, Ponts et chaussées, service hydraulique, Pussy : scieries et moulins Frésaz, Sylvoz, David (Grand Nant, 1863-1875) ; Guillot (La Claz, 1861-1870), Bozon (1863-1870) ; moulins Guillot, Léger, David (la Claz, 1875), 1863-1875.
AD Savoie : 49SPC11
- **FR.AD073, 3P 7366, 1884.**
FR.AD073, 3P 7366, Premier cadastre français, Pussy, Section B, feuille 1, 1884.
AD Savoie : 3P 7366
- **FR.AD073, J1706, Pussy, 1999.**
FR.AD073, J1706, Inventaire des moulins de Savoie. Association des amis des moulins savoyards. Nicole Gotteland, Louis Crabières, commune Pussy, 1999.
AD Savoie : J1706

Illustrations




Plan faisant apparaître la scierie,
1860 (FR.AD073, 49SPC11).
IVR82_20157301971NUCA



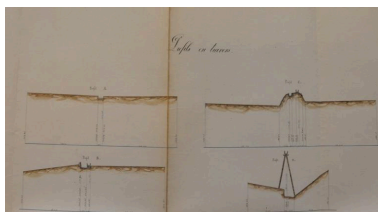
Plan faisant apparaître la scierie,
1860 (FR.AD073, 49SPC11).
IVR82_20157301972NUCA



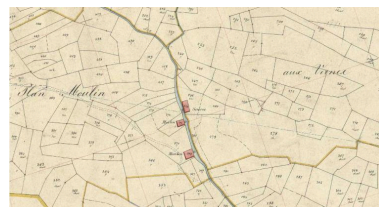
Plan de la scierie et du moulin de la
Mouche, 1863 (FR.AD073, 83S32).
IVR82_20157301930NUCA



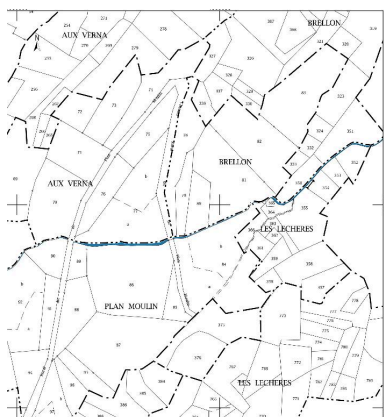
Plan de la scierie, 1863
(FR.AD073, 83S32).
IVR82_20157301931NUCA




Plan de la dérivation,
1863 (FR.AD073, 83S32).
IVR82_20157301932NUCA



Premier cadastre français,
Pussy, 1884, Section B, feuille
1 (FR.AD073, 3P 7366).
IVR82_20157301927NUCA



Cadastré actuel, 2015.
IVR82_20157301928NUCA



Vestiges de la scierie.
Phot. Clara Bérelle
IVR82_20157301929NUCA

Dossiers liés

Dossiers de synthèse :

Patrimoine hydraulique de la Savoie : présentation de l'étude départementale (IA00141274) Rhône-Alpes, Savoie, Savoie

Oeuvre(s) contenue(s) :

Oeuvre(s) en rapport :

Paysage du bassin-versant de l'Isère moyenne (IA73003620)

Auteur(s) du dossier : Clara Bérelle

Copyright(s) : © Région Rhône-Alpes, Inventaire général du patrimoine culturel ; © Assemblée des Pays de Savoie

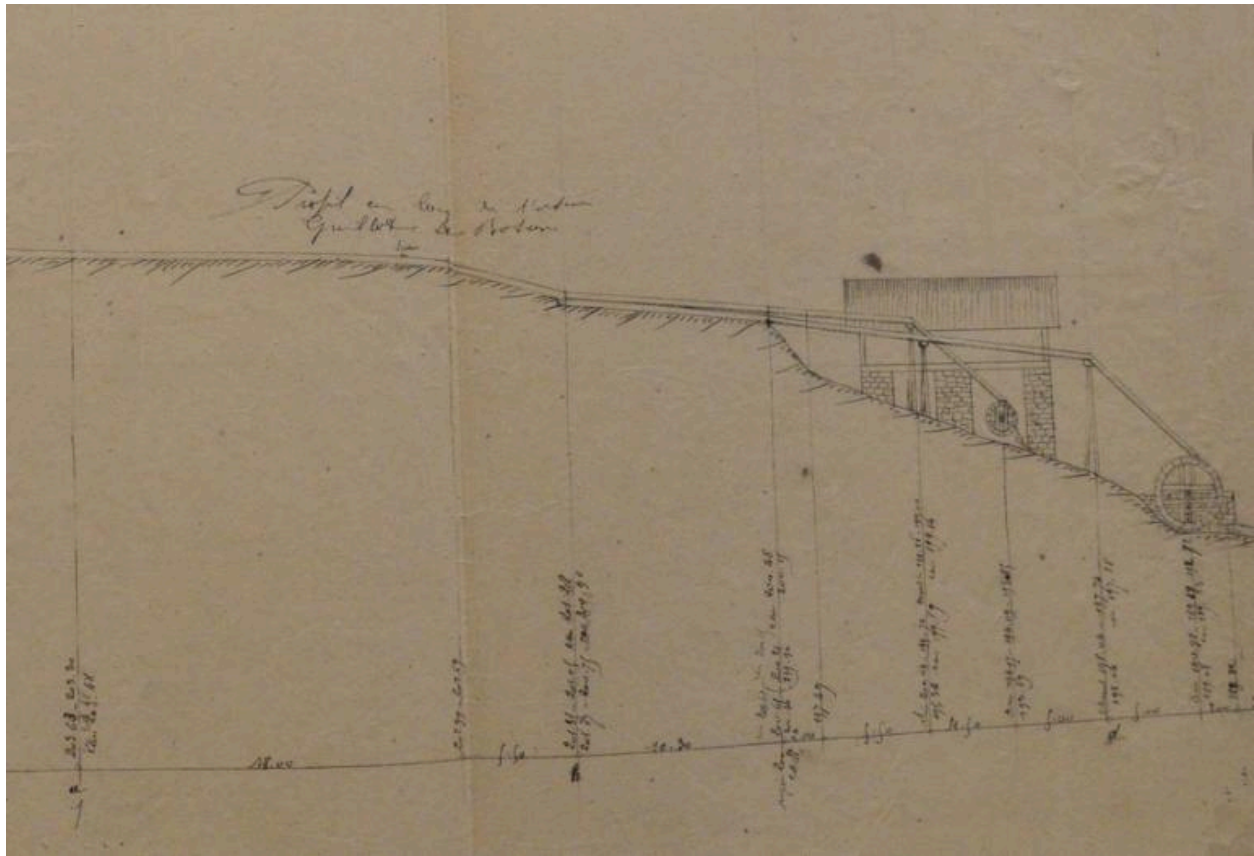


Plan faisant apparaître la scierie, 1860 (FR.AD073, 49SPC11).

IVR82_20157301971NUCA

© Archives départementales de la Savoie

reproduction soumise à autorisation du titulaire des droits d'exploitation




Plan faisant apparaître la scierie, 1860 (FR.AD073, 49SPC11).

IVR82_20157301972NUCA

© Archives départementales de la Savoie

reproduction soumise à autorisation du titulaire des droits d'exploitation




Plan de la scierie et du moulin de la Mouche, 1863 (FR.AD073, 83S32).

IVR82_20157301930NUCA

© Archives départementales de la Savoie

reproduction soumise à autorisation du titulaire des droits d'exploitation

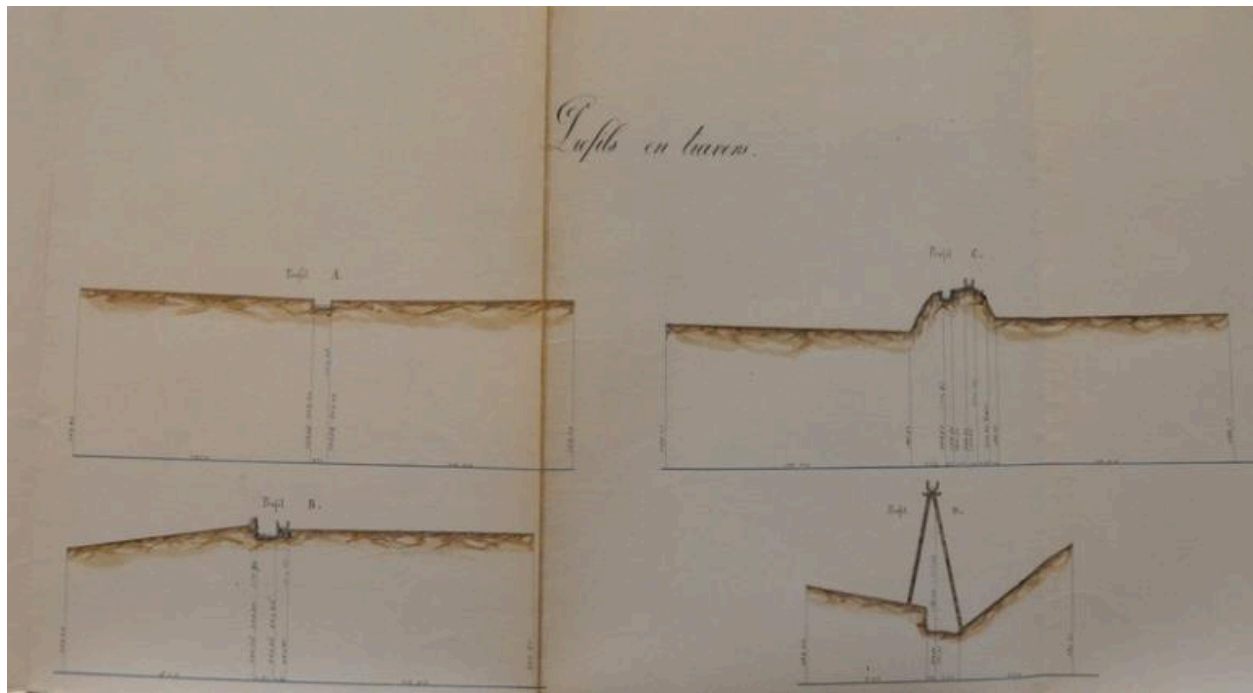


Plan de la scierie, 1863 (FR.AD073, 83S32).

IVR82_20157301931NUCA

© Archives départementales de la Savoie

reproduction soumise à autorisation du titulaire des droits d'exploitation

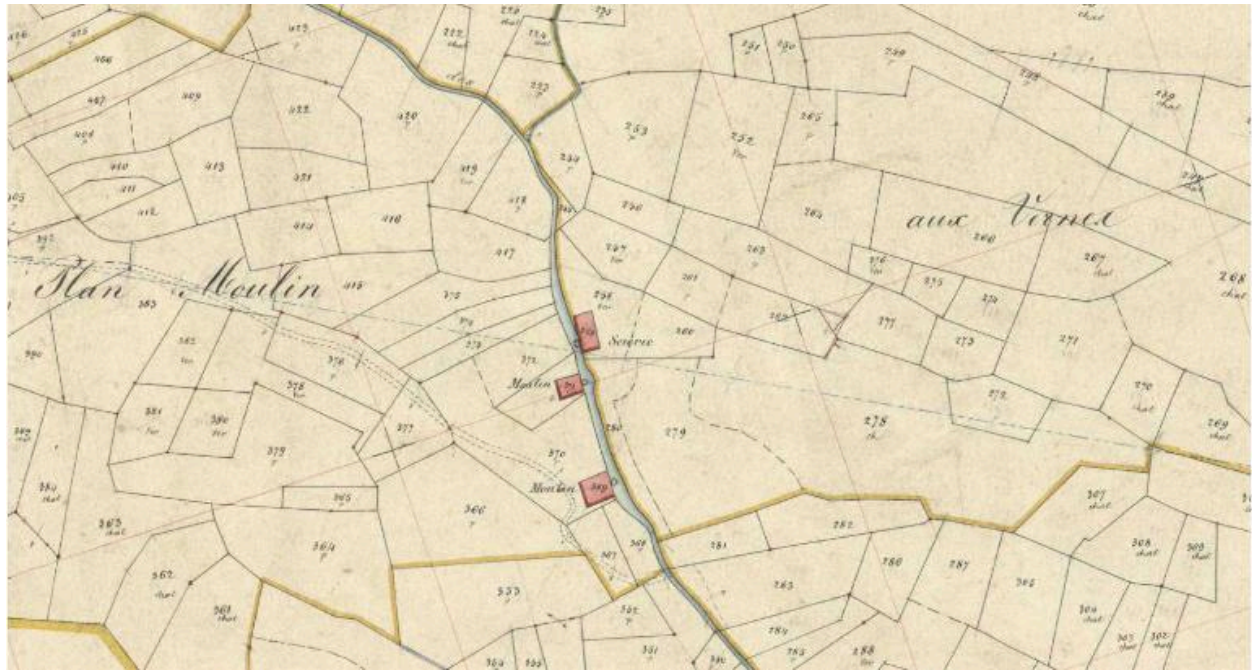


Plan de la dérivation, 1863 (FR.AD073, 83S32).

IVR82_20157301932NUCA

© Archives départementales de la Savoie

reproduction soumise à autorisation du titulaire des droits d'exploitation

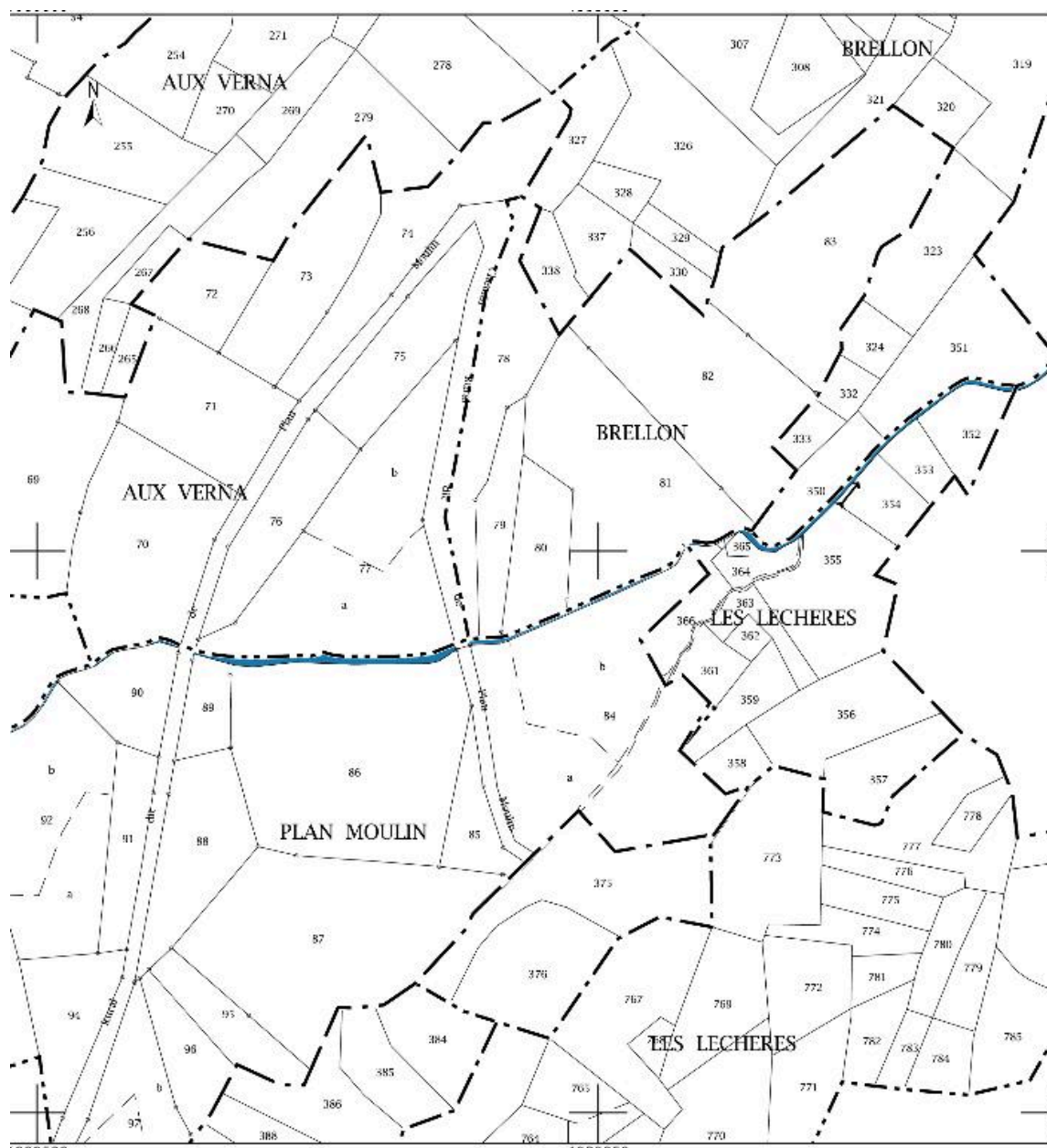


Premier cadastre français, Pussy, 1884, Section B, feuille 1 (FR.AD073, 3P 7366).

IVR82_20157301927NUCA

© Archives départementales de la Savoie

reproduction soumise à autorisation du titulaire des droits d'exploitation



Cadastre actuel, 2015.

IVR82_20157301928NUCA

© Ministère des finances, CIDF, Service du cadastre

reproduction soumise à autorisation du titulaire des droits d'exploitation



Vestiges de la scierie.

IVR82_20157301929NUCA

Auteur de l'illustration : Clara Bérelle

© Région Rhône-Alpes, Inventaire général du patrimoine culturel ; © Assemblée des Pays de Savoie
reproduction soumise à autorisation du titulaire des droits d'exploitation