Rhône-Alpes, Savoie
La Rochette
Meule Perrin Fourby

Battoir et clouterie Melan puis moulin à farine dit Meule Perrin puis filature de soie Rey puis usine de moulinage de la Société anonyme des moulinages de soie de la Rochette actuellement logement

Références du dossier

Numéro de dossier : IA73003538
Date de l'enquête initiale : 2014
Date(s) de rédaction : 2014
Cadre de l'étude : enquête thématique départementale Patrimoine hydraulique des Pays de Savoie
Degré d'étude : recensé

Désignation

Dénomination : usine de quincaillerie, moulin à farine, moulinerie, filature

Compléments de localisation

Milieu d'implantation : en ville
Réseau hydrographique : Ruisseau du Joudron ; bassin-versant Isère inférieure-Val Gelon
Références cadastrales : 2014, B, 2357, 3266, 3267, 3268

Historique

Un battoir et une clouterie (parcelle 592) appartenant à Félix Melan apparaissent sur la mappe sarde de 1728 au lieu-dit Les martinets. Le site est toujours visible sur le premier cadastre français de 1892 (section B, feuille 4) sous le nom Meule Perrin. A cette date, il comporte un moulin (parcelle 759) et une ancienne forge (parcelle 761). Ils appartiennent à François Milan, conseiller général rentier. Une filature est construite à l'emplacement du site en 1849 par Maurice Rey (J.Bonjean, La Savoie agricole, industrielle et manufacturière, 1863.). Le 4 août 1911, la Société anonyme des moulinages de la Rochette demande l'autorisation de reconstruire le barrage du site afin d'établir une usine de moulinage de soie. L'autorisation est accordée par arrêté préfectoral du 10 février 1912 (FR.AD073, S1364). Actuellement, une grande partie du site n'existe plus. Seul un bâtiment à l'emplacement du moulin est toujours en place. Il est occupé par un logement.

Période(s) principale(s) : 2e quart 18e siècle (), 4e quart 19e siècle (), 2e quart 19e siècle (), 1er quart 20e siècle ()
Dates : 1728 (daté par source), 1892 (daté par source), 1849 (daté par source), 1911 (daté par source)

Description

Le site est implanté en rive droite du Joudron, en aval des cartonneries de la Rochette (IA73003546). Actuellement, le moulin est toujours en place mais le reste du site n'existe plus. Un skate-parc a été aménagé à son emplacement.

Eléments descriptifs

Énergies : énergie hydraulique : produite sur place

Typologies et état de conservation

État de conservation : détruit

Statut, intérêt et protection

Le site est implanté dans le centre de la Rochette, dans une zone aménagée pour les loisirs.

Protections :
Statut de la propriété : propriété privée (bâtiment de l'ancien moulin), propriété de la commune

Références documentaires

Documents d'archive

- **FR.AD073, C3756, 1732.**
  FR.AD073, C3756, Cadastre de 1728, Rochette (la), 260, vue 1, 1732.
  AD Savoie : C3758

- **FR.AD073, 47SPC4, La Rochette, 1867-1912.**
  FR.AD073, 47SPC4, Ponts et chaussées, service hydraulique. La Rochette : pressoir-battoir Picollet-Rey ; scierie-moulin Quézel ; battoir Dijoud ; moulin Bernard (1867-1875) ; usine de la Seytaz (Rey M.), moulins, pressoirs, fabrique d'acide gallique (Gelon, 1869-1886) ; scie du Bressant (1886-1888) ; société des Cartonneries de la Rochette (Joudron, 1896-1911) ; usine Rey (Joudron, 1904-1905) ; société A. des moulinages à soie de la Rochette (intéresse aussi Arvillard), (Joudron, 1911-1912), 1867-1912.
  AD Savoie : 49SPC4

- **FR.AD073, 3P 7214, 1892.**
  FR.AD073, 3P 7214, Premier cadastre français, Rochette (La), Section B, feuille 4, 1892.
  AD Savoie : 3P 7214

- **FR.AD073, 3P 7214, 1892.**
  FR.AD073, 3P 7214, Premier cadastre français, Rochette (La), Section B, feuille 5, 1892.
  AD Savoie : 3P 7214

- **FR.AD073, S1364, 1898-1941.**
  FR.AD073, S1364, Exploitation des cours d'eau : Usines et entreprises : renseignements, statistiques et inventaires 1898-1924 ; Demandes de concessions 1929-1943 ; Prises d'eau sur divers cours d'eau 1908-1941 ; Application du décret du 22 mai 1937 sur les entreprises d'hydraulique agricole 1937-1938, 1898-1941.
  AD Savoie : S1364

- **FR.AD073, 3P 7215, 1952.**
  FR.AD073, 3P 7215, cadastre rénové, Rochette (la), Section B, feuille 4, 1952.
  AD Savoie : 3P 7214

- **FR.AD073, J1706, Rochette (la), 1999.**
  FR.AD073, J1706, Inventaire des moulins de Savoie. Association des amis des moulins savoyards. Nicole Gotteland, Louis Crabières, commune Rochette (la), 1999.
  AD Savoie : FR.AD073, J1706

Bibliographie

- **J.Bonjean, La Savoie agricole, industrielle et manufacturière, 1863.**
  J.Bonjean, La Savoie agricole, industrielle et manufacturière, imprimerie A.Pouchet et Cie, Chambéry, 1863. p.105.

Annexe 1

Extrait de J.Bonjean, La Savoie agricole, industrielle et manufacturière, 1863, p.105.

[...] La filature la plus importante est celle de M. Rey Maurice, qui l'a fondée en 1849 dans sa propriété de la Rochette. Elle se compose de 60 bassines fonctionnant d'après le système Chambon, et emploie une machine à vapeur de 4 chevaux. Elle produit en moyenne trois mille kilos de soie par an, tous vendus à Lyon. Les cocons sont achetés en Savoie et dans le département de l'Isère. M. Robinet, président de l'Académie impériale de médecine de Paris et membre de la Société impériale et centrale d'agriculture de France,a expérimenté les soies obtenues dans cette filature, et les a assimilées aux premières qualités de France. Les ouvriers sont tous du pays, et ont été formés dans l'établissement même, qui réunit tous les progrès acquis à ce genre d'industrie. [...]

Illustrations

Cadastre de 1728, Rochette (la), 1732 260, Vue 1 (FR.AD073, C3756). IVR82_20147303810NUCA

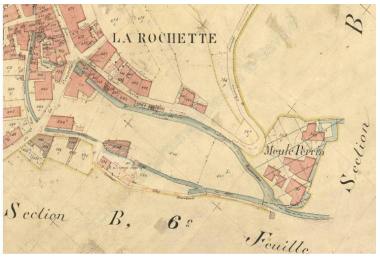

Premier cadastre français, Rochette (la), 1892, Section B, feuille 4 (FR.AD073, 3P 7214). IVR82_20147303811NUCA

Premier cadastre français, Rochette (la), 1892, Section B, feuille 5 (FR.AD073, 3P 7214). IVR82_20147303812NUCA

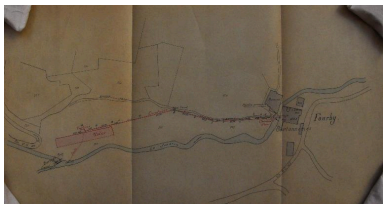

Plan du site, 1911 (FR.AD073, 81S56). IVR82_20147303848NUCA



Plan du site, 1911 (FR.AD073, 47SPC4). IVR82_20157301530NUCA

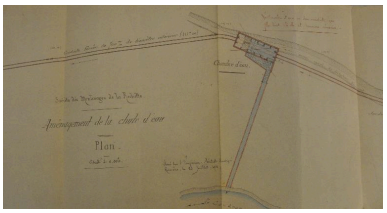

Plan du site, 1911 (FR.AD073, 81S56). IVR82_20157301531NUCA

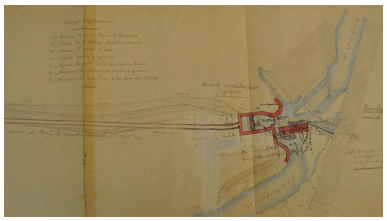

Plan du site, 1911 (FR.AD073, 81S56). IVR82_20157301532NUCA

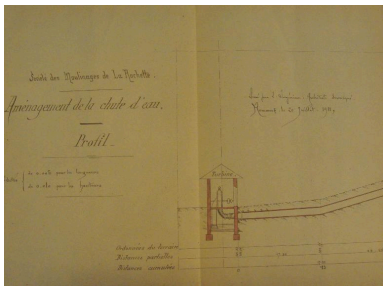

Plan du site, 1911 (FR.AD073, 81S56). IVR82_20157301533NUCA

Cadastre rénové, Rochette (La), 1954, Section B, feuille 4 (FR.AD073, 3P 7215). IVR82_20147303813NUCA

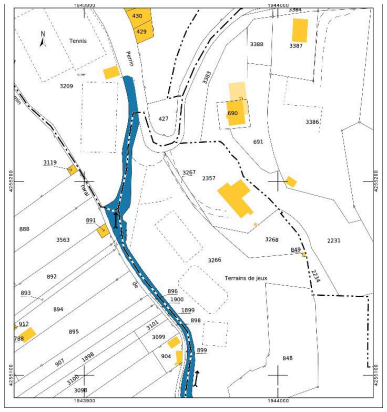

Cadastre actuel, 2014.
IVR82_20147303814NUCA

Vue de l'usine de moulinage (© Collection particulière M.-A. Podevin).
IVR84_20167306493NUCA

Vue de l'usine de moulinage (© Collection particulière M.-A. Podevin).
IVR84_20167306494NUCA

Emplacement du site de l'usine devenu un espace de loisirs.
Phot. Clara Bérelle
IVR82_20147303815NUCA

Dossiers liés

Dossiers de synthèse :
Patrimoine hydraulique de la Savoie : présentation de l'étude départementale (IA00141274) Rhône-Alpes, Savoie, Savoie
Oeuvre(s) contenue(s) :
Oeuvre(s) en rapport :
Paysage du bassin-versant de l'Isère inférieure et du Val Gelon (IA73003401) Aiton, Albertville, Allondaz, Arbin, Arvillard, Betton-Bettonet, Bonvillard, Bourget-en-Huile, Bourgneuf, Chamousset, Chamoux-sur-Gelon, Champ-Laurent, Châteauneuf, Chignin, Cléry, Coise-Saint-Jean-Pied-Gauthier, Cruet, Détrier, Étable, Francin, Fréterive, Frontenex, Gilly-sur-Isère, Grésy-sur-Isère, Grignon, Hauteville, La Chapelle-Blanche, La Chavanne, La Croix-de-la-Rochette, La Rochette, La Table, La Trinité, Laissaud, Le Pontet, Le Verneil, Les Marches, Les Mollettes, Mercury, Montailleur, Montendry, Monthion, Montmélian, Myans, Notre-Dame-des-Millières, Pallud, Planaise, Plancherine, Presle, Rotherens, Sainte-Hélène-du-Lac, Sainte-Hélène-sur-Isère, Saint-Jean-de-la-Porte, Saint-Jeoire-Prieuré, Saint-Pierre-d'Albigny, Saint-Pierre-de-Soucy, Saint-Vital, Tournon, Verrens-Arvey, Villard-d'Héry, Villard-Léger, Villard-Sallet, Villaroux.

Auteur(s) du dossier : Clara Bérelle
Copyright(s) : © Région Rhône-Alpes, Inventaire général du patrimoine culturel ; © Assemblée des Pays de Savoie

Cadastre de 1728, Rochette (la), 1732 260, Vue 1 (FR.AD073, C3756).

IVR82_20147303810NUCA
© Archives départementales de la Savoie
reproduction soumise à autorisation du titulaire des droits d'exploitation

Premier cadastre français, Rochette (la), 1892, Section B, feuille 4 (FR.AD073, 3P 7214).

IVR82_20147303811NUCA
© Archives départementales de la Savoie
reproduction soumise à autorisation du titulaire des droits d'exploitation

Premier cadastre français, Rochette (la), 1892, Section B, feuille 5 (FR.AD073, 3P 7214).

IVR82_20147303812NUCA
© Archives départementales de la Savoie
reproduction soumise à autorisation du titulaire des droits d'exploitation

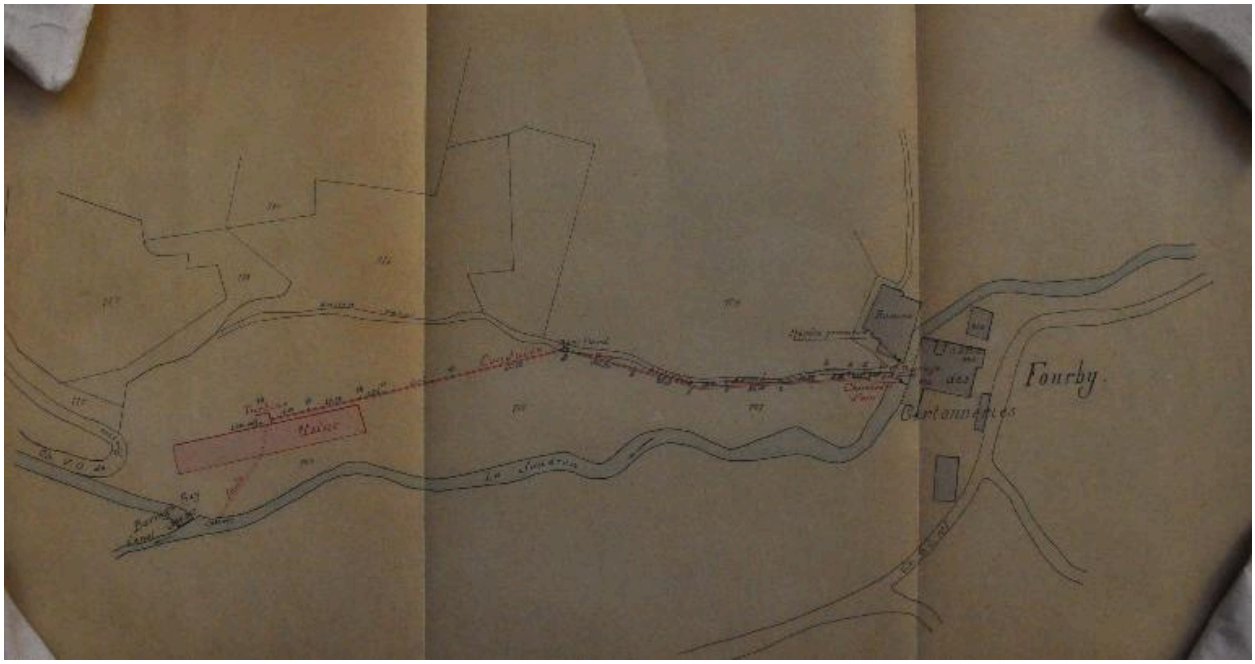

Plan du site, 1911 (FR.AD073, 81S56).

IVR82_20147303848NUCA
© Archives départementales de la Savoie
reproduction soumise à autorisation du titulaire des droits d'exploitation



Plan du site, 1911 (FR.AD073, 47SPC4).

IVR82_20157301530NUCA
© Archives départementales de la Savoie
reproduction soumise à autorisation du titulaire des droits d'exploitation

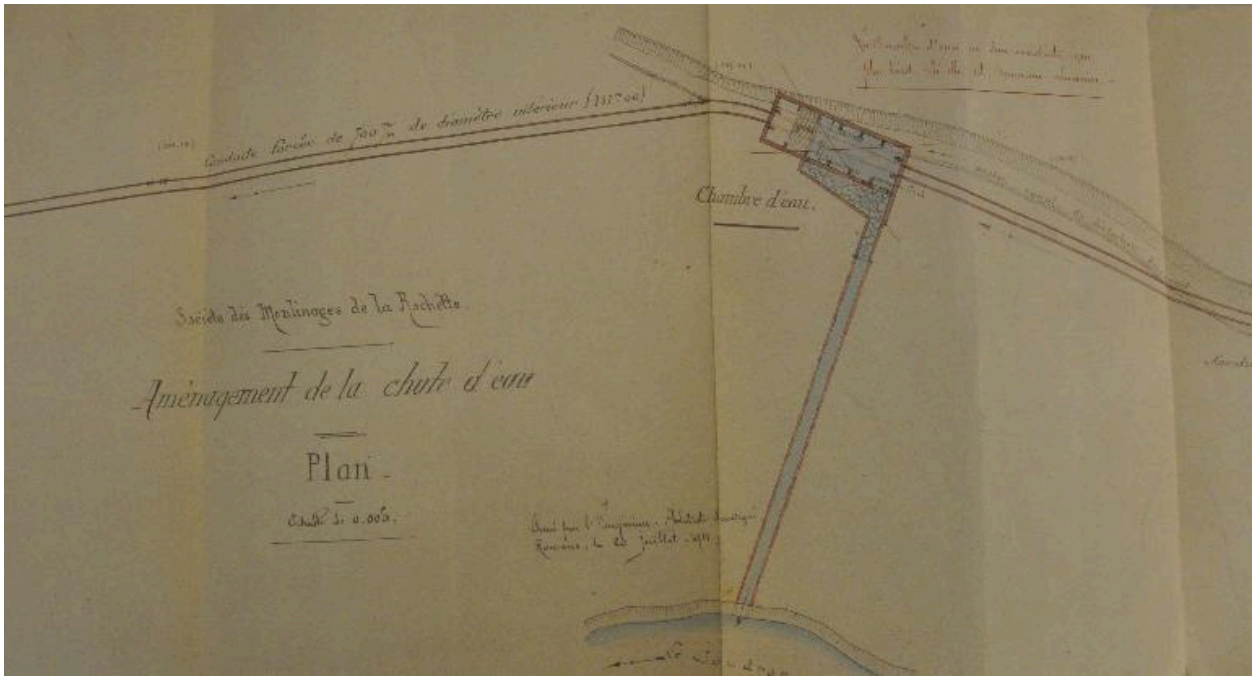

Plan du site, 1911 (FR.AD073, 81S56).

IVR82_20157301531NUCA
© Archives départementales de la Savoie
reproduction soumise à autorisation du titulaire des droits d'exploitation

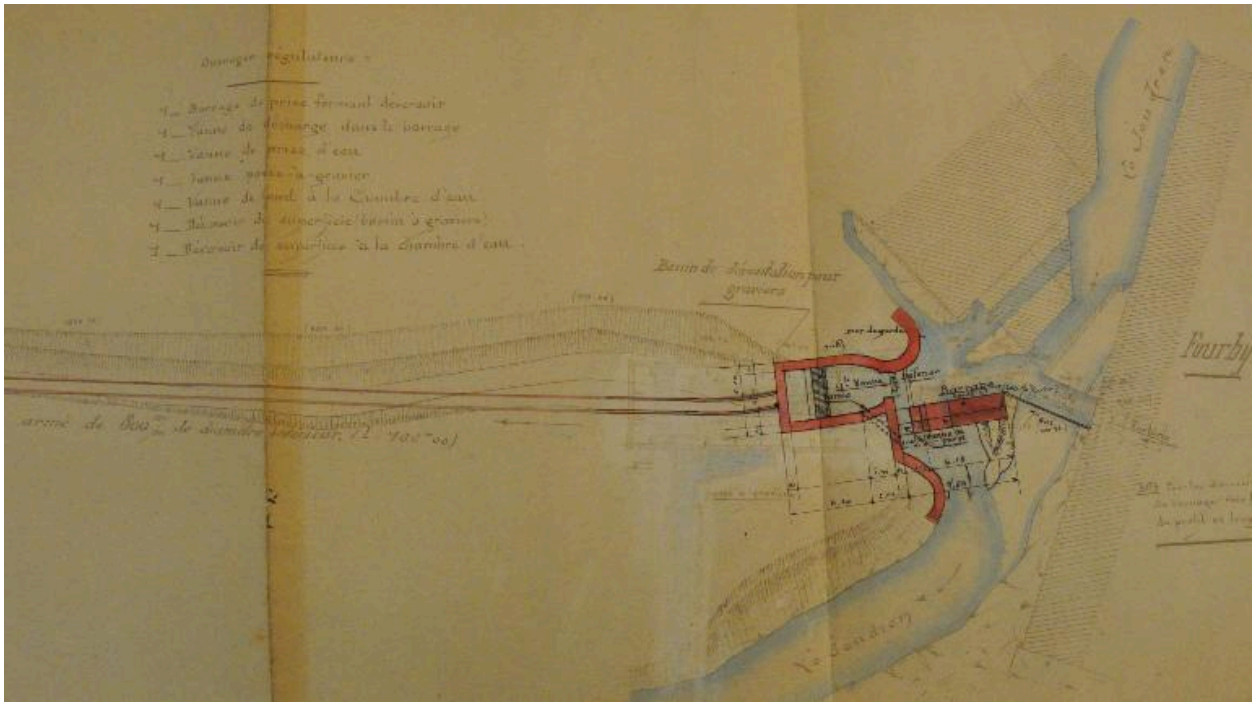

Plan du site, 1911 (FR.AD073, 81S56).

IVR82_20157301532NUCA
© Archives départementales de la Savoie
reproduction soumise à autorisation du titulaire des droits d'exploitation

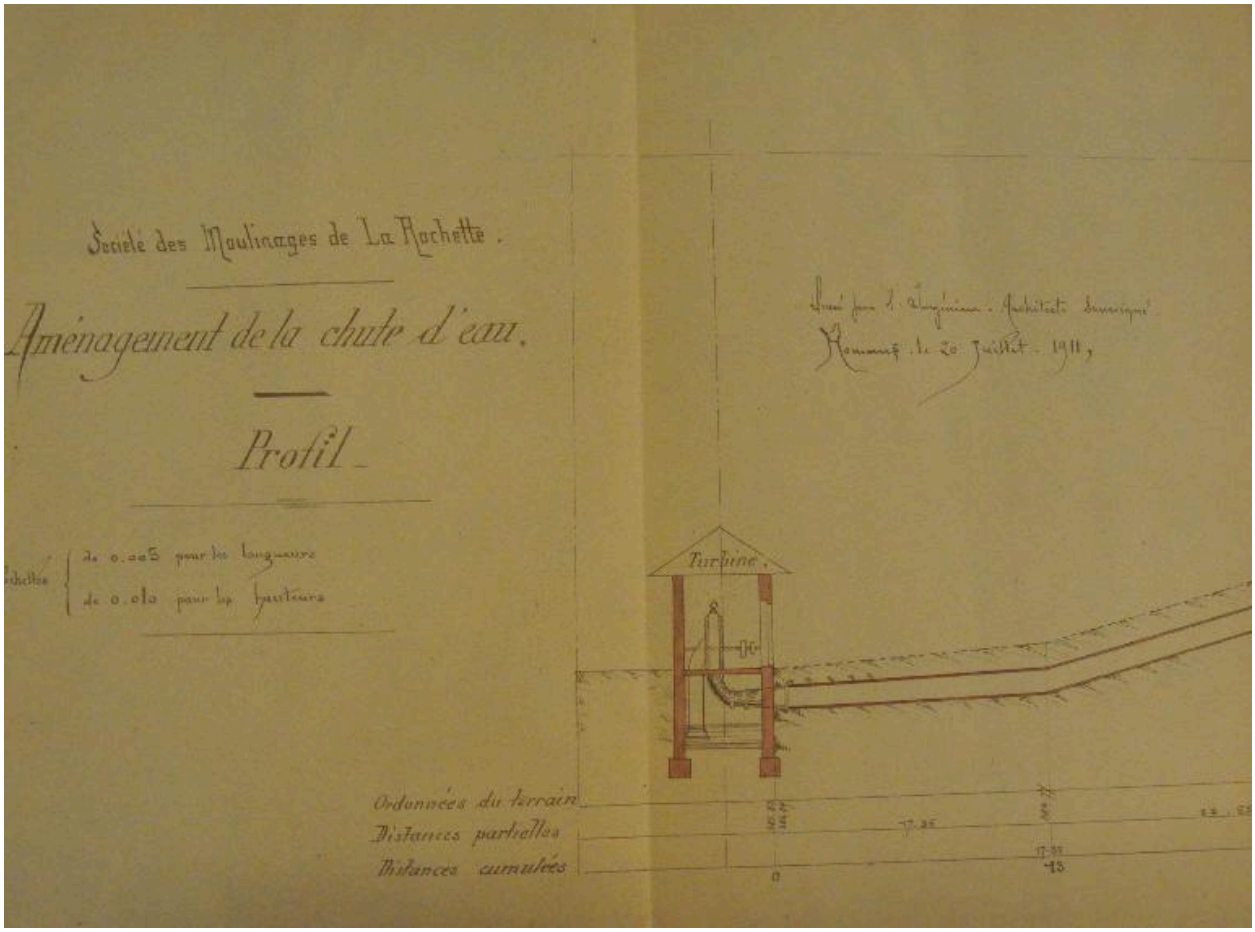

Plan du site, 1911 (FR.AD073, 81S56).

IVR82_20157301533NUCA
© Archives départementales de la Savoie
reproduction soumise à autorisation du titulaire des droits d'exploitation

Cadastre rénové, Rochette (La), 1954, Section B, feuille 4 (FR.AD073, 3P 7215).

IVR82_20147303813NUCA
© Archives départementales de la Savoie
reproduction soumise à autorisation du titulaire des droits d'exploitation

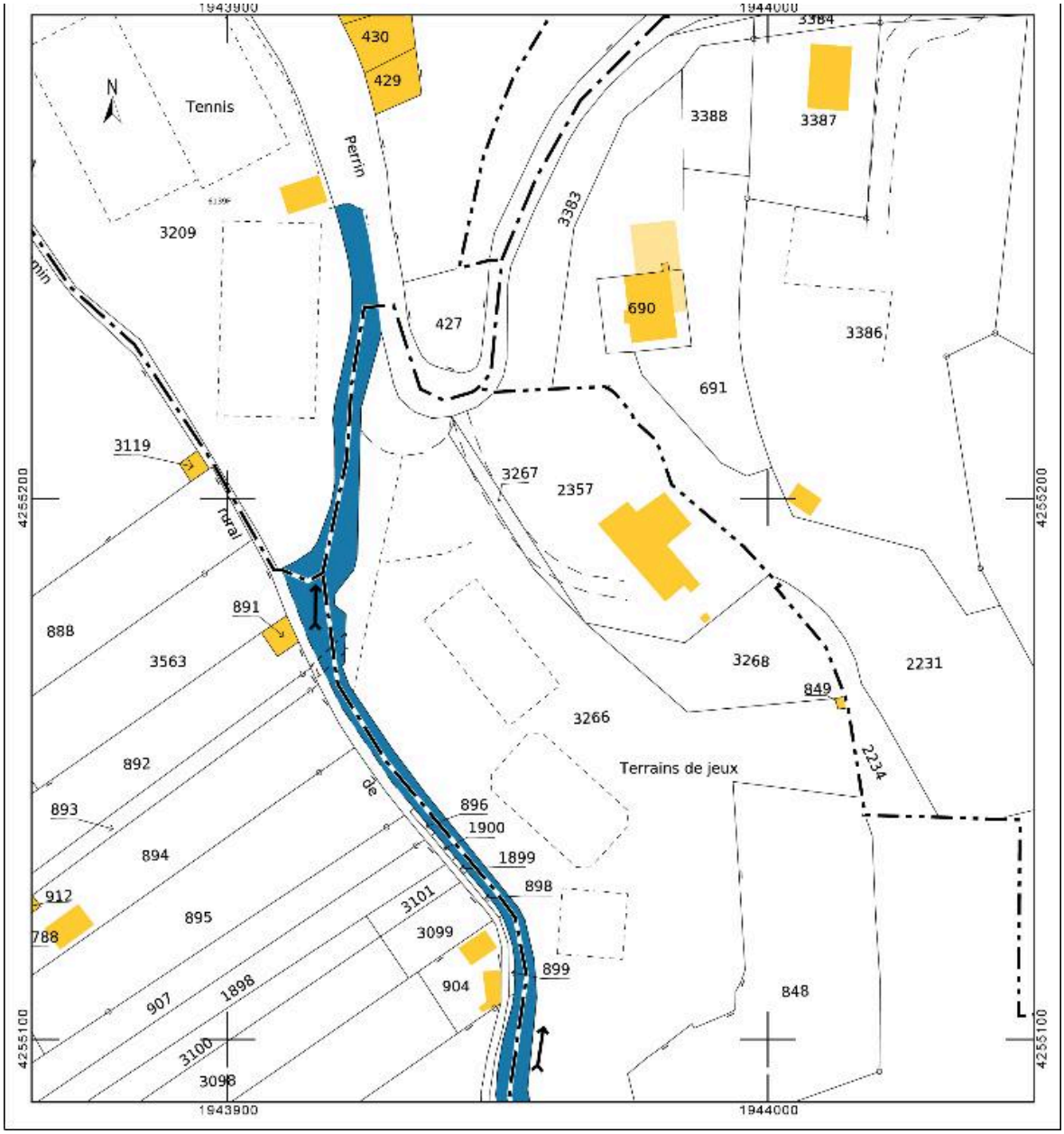

Cadastre actuel, 2014.

IVR82_20147303814NUCA
© Ministère des finances, CIDF, Service du cadastre
reproduction soumise à autorisation du titulaire des droits d'exploitation

Vue de l'usine de moulinage (© Collection particulière M.-A. Podevin).

IVR84_20167306493NUCA
© Collection particulière M.-A. Podevin
reproduction soumise à autorisation du titulaire des droits d'exploitation

Vue de l'usine de moulinage (© Collection particulière M.-A. Podevin).

IVR84_20167306494NUCA
© Collection particulière M.-A. Podevin
reproduction soumise à autorisation du titulaire des droits d'exploitation

Emplacement du site de l'usine devenu un espace de loisirs.

IVR82_20147303815NUCA
Auteur de l'illustration : Clara Bérelle
© Région Rhône-Alpes, Inventaire général du patrimoine culturel ; © Assemblée des Pays de Savoie
reproduction soumise à autorisation du titulaire des droits d'exploitation