Rhône-Alpes, Drôme
Drôme

Les lavoirs du canton de Grignan

Références du dossier

Numéro de dossier : IA26000239
Date de l'enquête initiale : 2000
Date(s) de rédaction : 2011
Cadre de l'étude : inventaire topographique
Auteur(s) du dossier : Geneviève Jourdan, Beaulieu Clémence de
Copyright(s) : © Région Rhône-Alpes, Inventaire général du patrimoine culturel

Désignation

Dénomination : lavoir
Aires d'études : Grignan
Localisations :
Rhône-Alpes, Drôme
Drôme

Historique

Le plus ancien lavoir répéré sur le canton est celui appelé "La grande fontaine" à Chamaret, au lieu-dit le Colombier ; il porte la date de 1781 suivie d'une inscription : T.F.B. ST MICH / I.A. ROUX BA / BESSET CONS. (Besset est peut-être le nom du constructeur). En 1788, les comptes consulaires de Chantemerle consignent la construction d'un lavoir. Celui de Valaurie est remis en état en 1822, mais devait se trouvait à un autre emplacement que le lavoir actuel, comme le lavoir public de Rousset qui devait être reconstruit en 1845. Celui de Chantemerle reste au même endroit, il est rénové et couvert à la demande du maire Héraud, selon les plans dressés le 12 mai 1852 par de Brun (architecte ?). François Auguste Ducros, maire de Grignan, s'adresse à Barthélemy, "triangulateur" du cadastre du Vaucluse, pour les plans du lavoir de la ville, édifié en 1840. Au milieu du 19e siècle, la plupart des municipalités font construire dans leur commune un ou plusieurs lavoirs, comme Salles-sous-Bois qui en établit trois en 1860. Les lavoirs se multiplient dans la 2e moitié du 19e siècle et au début du 20e siècle, époque où se développent les mesures d'hygiène et de salubrité publiques. Beaucoup sont rénovés, les lavoirs à ciel ouvert sont couverts, certains sont abandonnés au profit de lavoirs plus modernes. Les derniers sont construits entre 1903 et 1913. L'architecte Joannès Rey, de Valence, a fourni les plans du lavoir du village de Chamaret. Quelques communes inscrivent la construction d'un lavoir dans un plan d'aménagement du réseau hydraulique de l'agglomération, comme Colonzelle, dont l'architecte Maurice Durand a dessiné les plans datés du 18 juillet 1906. Ayant perdu leur utilité au milieu du 20e siècle, les lavoirs ont été abandonnés parfois détruits (le lavoir circulaire, non couvert, de la place des Aires à Salles, existait encore au milieu du 20e siècle). Les communes ont cependant entrepris leur restauration vers la fin du siècle. Pour son architecture originale copiant le temple de l'Amour de Versailles, le lavoir du Mail à Grignan a été inscrit Monument historique en 1987.

Période(s) principale(s) : 4e quart 18e siècle2e quart 19e siècle2e moitié 19e siècle1er quart 20e siècle
Auteur(s) de l'oeuvre : Barthélemy (géomètre, attribution par source), Besset (architecte, attribution par source, ?), Louis Brun (architecte, attribution par source), Pierre-Louis-Casimir Chaix (agent voyer, attribution par source), Maurice Durand (architecte, attribution par source), Fontanille (architecte, attribution par source), Joannès Rey (architecte, attribution par source), Auguste Etienne (entrepreneur de maçonnerie, attribution par source), Casimir Michel (entrepreneur de maçonnerie, attribution par source), Joseph Monnier (entrepreneur, attribution par source), Hugues Serment (maçon, attribution par source)
Personne(s) liée(s) à l'histoire de l'oeuvre : Ducros François Auguste (commanditaire)

Description

Les lavoirs repérés dans le canton sont au nombre de 24. Deux lavoirs (l'un en ruines, antérieur à 1835, à Roussas) n'ont pas été repérés. Six sont étudiés : celui dit du Mail à Grignan, celui du village de Chamaret, le lavoir principal de Rousset-les-Vignes, et trois associés à une fontaine, à Chantemerle-lès-Grignan, Réauville et Salles-sous-Bois. Les lavoirs sont généralement construits en moellon de calcaire local, les murs parfois enduits. Trois lavoirs, celui de Citelles à Montjoyer, celui du Pègue et l'un de ceux de Salles-sous-Bois, sont à ciel ouvert. Trois autres sont situés en étage de soubassement : deux sont voûtés en berceau et ont une couverture en terrasse (Taulignan et l'un des lavoirs de Rousset, sous le château), le troisième, à Salles-sous-bois, est voûté d'arêtes et occupe le 1er niveau d'un immeuble de la Grande rue ; le lavoir du Colombier à Chamaret est également couvert d'une voûte d'arêtes. Un petit dôme sur colonnes couvre celui de Grignan, de forme circulaire. Hormis ceux-ci, les édicules sont abrités par une toiture à deux pans ou en appentis, à charpente apparente en bois. Ils sont largement ouverts en façade et le toit repose généralement soit sur les mur latéraux uniquement, soit en partie sur des piliers en pierre de taille ; quelques-uns présentent une façade ou une élévation percée d'une ou deux arcades : Bayonne (Grignan), le Colombier (Chamaret), Rousset (sous le château), Saint-Pantaléon, Taulignan. Celui du village de Chamaret dispose de trois arcades retombant sur des colonnes intermédiaires. Les bassins sont en pierre de taille ou maçonnés, avec margelle inclinée en pierre, quelques-uns ont été refaits en béton. 21 sur 24 sont de forme rectangulaire, parfois organisée en deux espaces, pour le lavage et le rinçage ; seul celui de Grignan est circulaire, tandis que ceux du village de Chamaret et de la Grande rue à Salles-Sous-Bois ont une forme oblongue, aux petits côtés cintrés en demi-cercle. Une fontaine est associée à la plupart des lavoirs, parfois un abreuvoir.

Matériau(x) du gros-oeuvre, mise en oeuvre et revêtement : calcaire ; pierre de taille ; moellon
Typologies : lavoir rectangulaire couvert ; lavoir avec fontaine associée
Décompte des œuvres : repérés 24 ; étudiés 6

Références documentaires

Illustrations

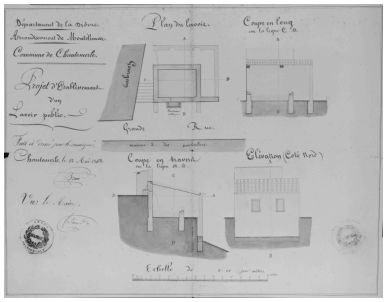

Chantemerle. Projet d'établissement d'un lavoir public. Plan du lavoir. Coupe en long. Coupe en travers. Elévation (côté nord). Dressé par Brun, architecte, 12 mai 1852.
Phot. Alain Franchella,
Autr. Brun (architecte)
IVR82_19972600505X

Chantemerle-les-Grignan. Plan parcellaire d'un quartier de Chantemerle, comprenant un bassin et un lavoir sur le chemin de Valaurie, par [Chaix, agent voyer cantonal, vers 1853].
Phot. Alain Franchella, Autr. agent voyer cantonal ?] [Chaix
IVR82_19972600509X



Commune de Colonzelle.
Plan du réseau hydraulique.
Village de Colonzelle. Bassin Lavoir couvert. Plan du bassin.
Repro. Alain Franchella,
Autr. Durand (architecte)
IVR82_19972600278X

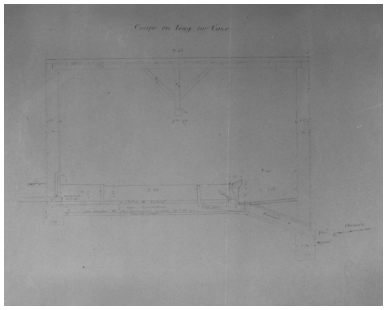

Commune de Colonzelle. Plan du réseau hydraulique. Village de Colonzelle. Bassin Lavoir couvert. Coupe en long sur l'axe.

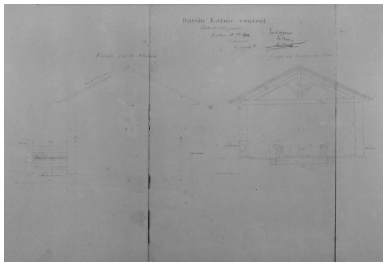

Commune de Colonzelle. Plan du réseau hydraulique. Village de Colonzelle. Bassin Lavoir couvert. Façade sur le chemin, Coupe en travers sur l'axe.
Repro. Alain Franchella,
Autr. Durand (architecte)



Repro. Alain Franchella,
Autr. Durand (architecte)
IVR82_19972600280X

IVR82_19972600279X

Vue d'ensemble de l'intérieur.
Phot. Alain Franchella
IVR82_19982600489X

Chamaret. Le Colombier.
Vue générale du lavoir
dit la grande fontaine.
Phot. Alain Franchella
IVR82_19992600243X

Détail du toit, bordé d'un
lambrequin en bois découpé.
Phot. Alain Franchella
IVR82_19982600454X

Chamaret. Le Colombier.
Vue intérieure du lavoir
dit la grande fontaine.
Phot. Alain Franchella
IVR82_19992600242X

Chamaret. Le Colombier. Détail
de l'inscription et date 1781 dans
le lavoir dit "la grande fontaine".
Phot. Alain Franchella
IVR82_19992600244X

Colonzelle. Le lavoir de
Margerie. Vue générale.
Phot. Alain Franchella
IVR82_19972600210X

Colonzelle. Margerie. Le
lavoir alimenté par un canal.
Phot. Alain Franchella
IVR82_19972600209X

Grignan. Hameau de Bayonne.
Vue du lavoir public.
Phot. Alain Franchella
IVR82_20002600649X

Montjoyer. Village.
Vue générale du lavoir.
Phot. Alain Franchella
IVR82_19992600680X

Montjoyer. Hameau de Citelles. Vue
d'ensemble du lavoir à ciel ouvert.
Phot. Alain Franchella
IVR82_19992600581X

Réauville. Vue d'ensemble du petit lavoir de la Font.
Phot. Alain Franchella
IVR82_19992600586X

Roussas. Le Village, montée de la Calade. Vue de trois quarts du lavoir communal, dit du Haut.
Phot. Alain Franchella,
Phot. Martial Couderette
IVR82_20002600282X

Roussas. Montée de la Calade. Le lavoir communal, dit du Haut.
Phot. Alain Franchella,
Phot. Martial Couderette
IVR82_20002600281X



Rousset-les-Vignes. Village. Vue générale du bassin du lavoir principal.
Phot. Alain Franchella
IVR82_19982600490X



Rousset-les-Vignes. Vue du lavoir situé sous le château.
Phot. Alain Franchella
IVR82_19982600453X

Rousset-les-Vignes. Le lavoir situé près de l'église, récemment restauré.
Phot. Alain Franchella
IVR82_19982600996X

Saint-Pantaléon-les-Vignes. Village. Le lavoir restauré, vue extérieure depuis le pont.
Phot. C. de Beaulieu
IVR82_20022600030Z

Saint-Pantaléon-les-Vignes. Village. Le lavoir restauré récemment.
Phot. Alain Franchella
IVR82_19982601082X

Salles-sous-Bois, place du Cabaret, fontaine et ancien lavoir.
Phot. Geneviève Jourdan
IVR82_20102600586NUCA

Salles-sous-Bois. Place du Cabaret, fontaine et ancien lavoir vus de trois quarts.
Phot. Geneviève Jourdan
IVR82_20102600587NUCA



Salles-sous-Bois. Le Village. Grande rue. Vue d'ensemble du bassin du lavoir en restauration.
Phot. Alain Franchella
IVR82_19992600358X



Salles-sous-Bois. Le Village, Grande rue : le lavoir public ovale et sa fontaine, après restauration.
Phot. Eric Dessert
IVR82_20002600897P

Salles-sous-Bois. Le Village, montée de la Fontaine : lavoir couvert, et fontaine datée 1880.
Phot. Alain Franchella
IVR82_19992600443X

Taulignan. Rue des Fontaines. Vue d'ensemble du lavoir sous voûte et la fontaine associée.
Phot. Alain Franchella
IVR82_20002600421X



Taulignan. Rue des Fontaines. Vue du lavoir communal.
Phot. Alain Franchella
IVR82_20002600422X

Le lavoir de Valaurie adossé à l'enceinte.
Phot. Alain Franchella
IVR82_19972600552X



Le lavoir de Valaurie, vue de l'intérieur.
Phot. Alain Franchella
IVR82_19972600551X

Réauville. Village. Vue d'ensemble du lavoir.
Phot. Alain Franchella
IVR82_19992600587X

Auteur(s) du dossier : Geneviève Jourdan, Beaulieu Clémence de
Copyright(s) : © Région Rhône-Alpes, Inventaire général du patrimoine culturel

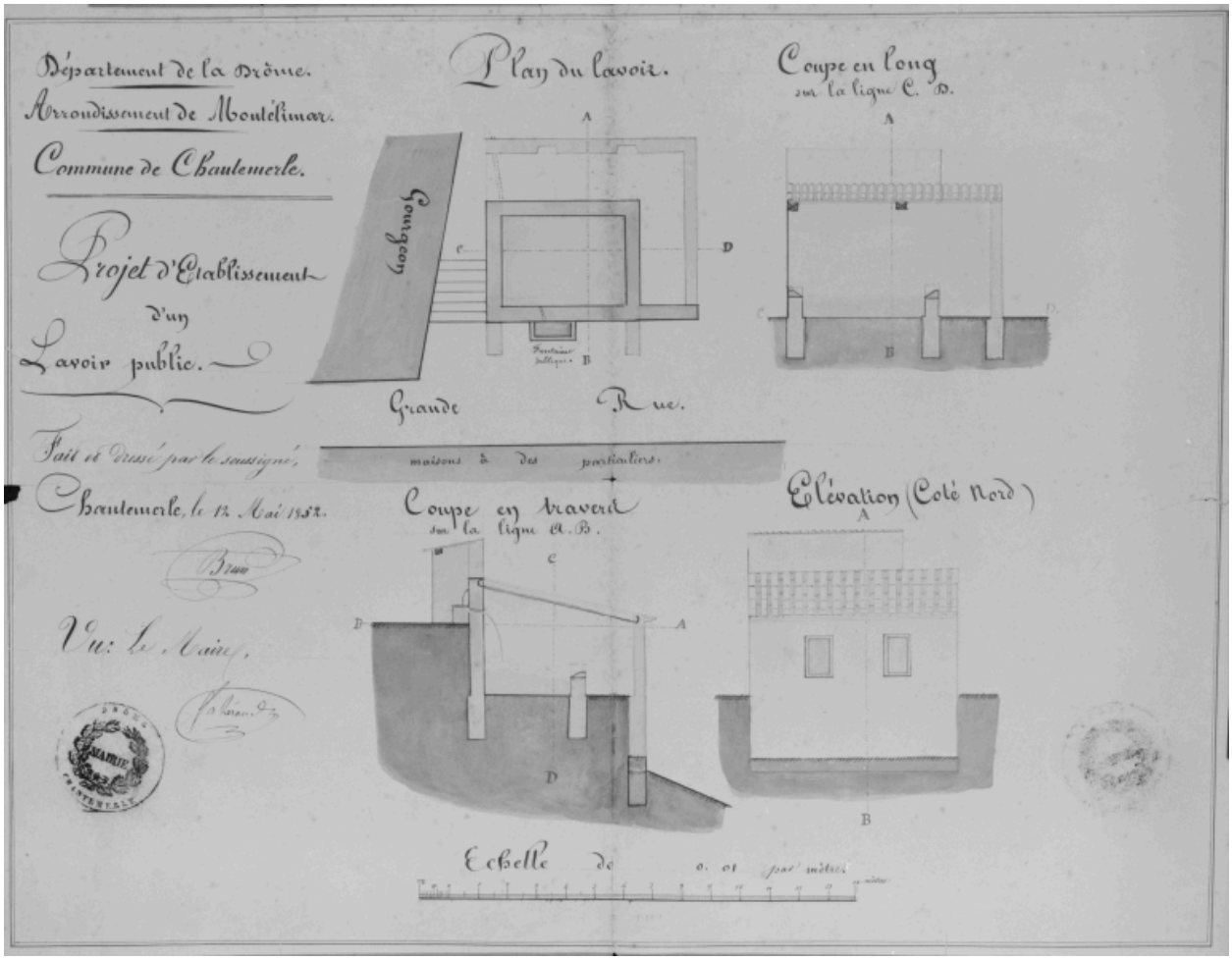

Chantemerle. Projet d'établissement d'un lavoir public. Plan du lavoir. Coupe en long. Coupe en travers. Elévation (côté nord). Dressé par Brun, architecte, 12 mai 1852.

Référence du document reproduit :

- **AC Chantemerle-lès-Grignan Chantemerle. Projet d'établissement d'un lavoir public. Plan du lavoir. Coupe en long. Coupe en travers. Elévation (côté nord). Dressé par Brun, architecte, 12 mai 1852.**
  Chantemerle. Projet d'établissement d'un lavoir public. Plan du lavoir. Coupe en long. Coupe en travers. Elévation (côté nord). Dressé par Brun, architecte, 12 mai 1852. / Brun (architecte). Plan, 12 mai 1852. AC Chantemerle-lès-Grignan.
  AC Chantemerle-lès-Grignan

IVR82_19972600505X
Auteur de l'illustration : Alain Franchella
Auteur du document reproduit : Brun (architecte)
© Région Rhône-Alpes, Inventaire général du patrimoine culturel
reproduction soumise à autorisation du titulaire des droits d'exploitation

Chantemerle-les-Grignan. Plan parcellaire d'un quartier de Chantemerle, comprenant un bassin et un lavoir sur le chemin de Valaurie, par [Chaix, agent voyer cantonal, vers 1853].

Référence du document reproduit :

- **AC Chantemerle-lès-Grignan série O Chantemerle-les-Grignan. Plan parcellaire d'un quartier de Chantemerle, comprenant un bassin et un lavoir sur le chemin de Valaurie, par [Chaix, agent voyer cantonal, vers 1853].**
  Chantemerle-les-Grignan. Plan parcellaire d'un quartier de Chantemerle, comprenant un bassin et un lavoir sur le chemin de Valaurie, par [Chaix, agent voyer cantonal, vers 1853]. / [Chaix, agent voyer cantonal ?]. Plan, vers 1853. AC Chantemerle-lès-Grignan. série O.
  AC Chantemerle-lès-Grignan : série O

IVR82_19972600509X
Auteur de l'illustration : Alain Franchella
Auteur du document reproduit : agent voyer cantonal ?] [Chaix
© Région Rhône-Alpes, Inventaire général du patrimoine culturel
reproduction soumise à autorisation du titulaire des droits d'exploitation

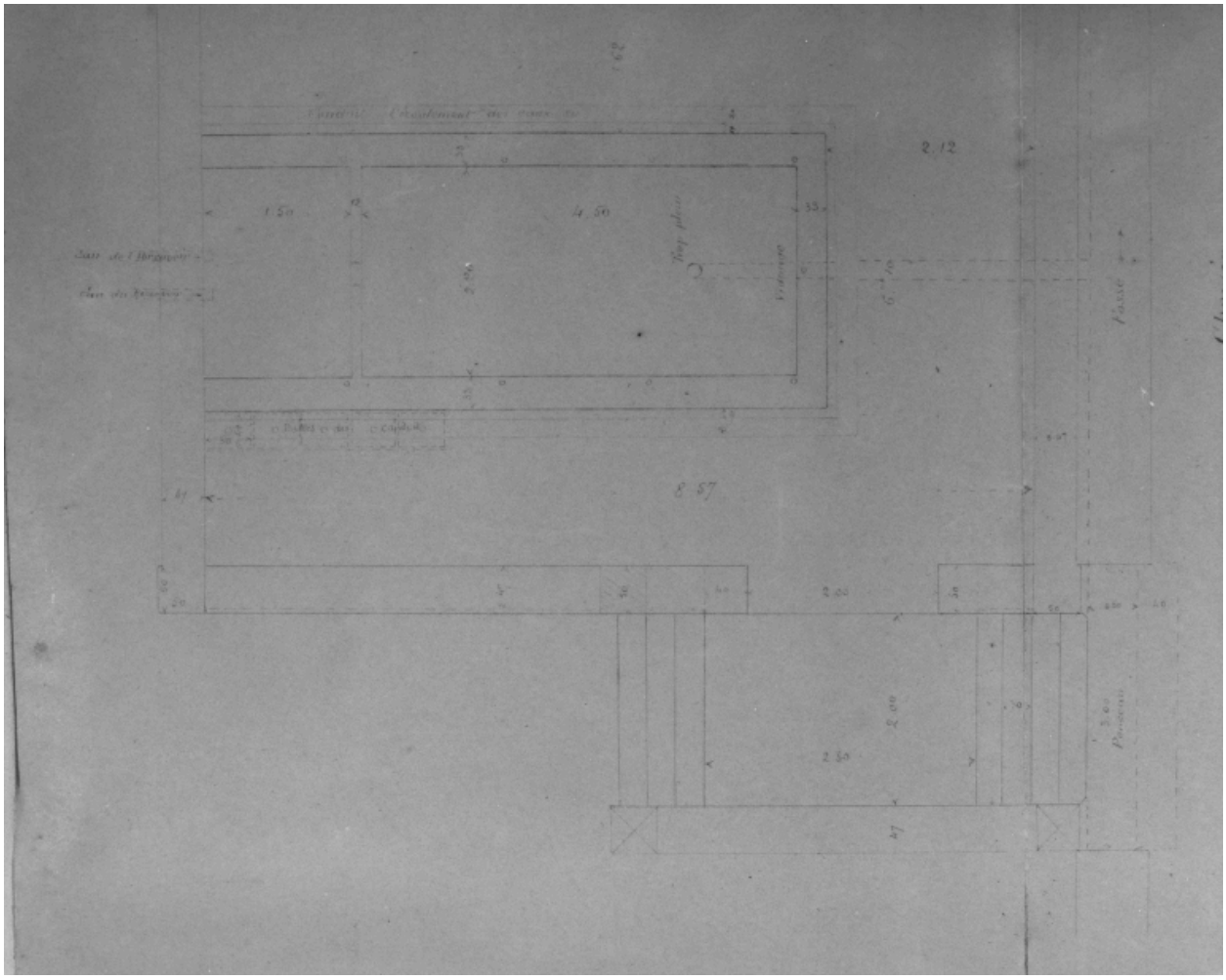

Commune de Colonzelle. Plan du réseau hydraulique. Village de Colonzelle. Bassin Lavoir couvert. Plan du bassin.

Référence du document reproduit :

- **AC Colonzelle Commune de Colonzelle. Plan du réseau hydraulique. Village de Colonzelle. Bassin Lavoir couvert. Plan du bassin.**
  Commune de Colonzelle. Plan du réseau hydraulique. Village de Colonzelle. Bassin Lavoir couvert. Plan du bassin. / Durand (architecte). Dessin à l'encre sur papier, 1906 AC Colonzelle.
  AC Colonzelle

IVR82_19972600278X
Auteur de l'illustration (reproduction) : Alain Franchella
Auteur du document reproduit : Durand (architecte)
© Région Rhône-Alpes, Inventaire général du patrimoine culturel
reproduction soumise à autorisation du titulaire des droits d'exploitation

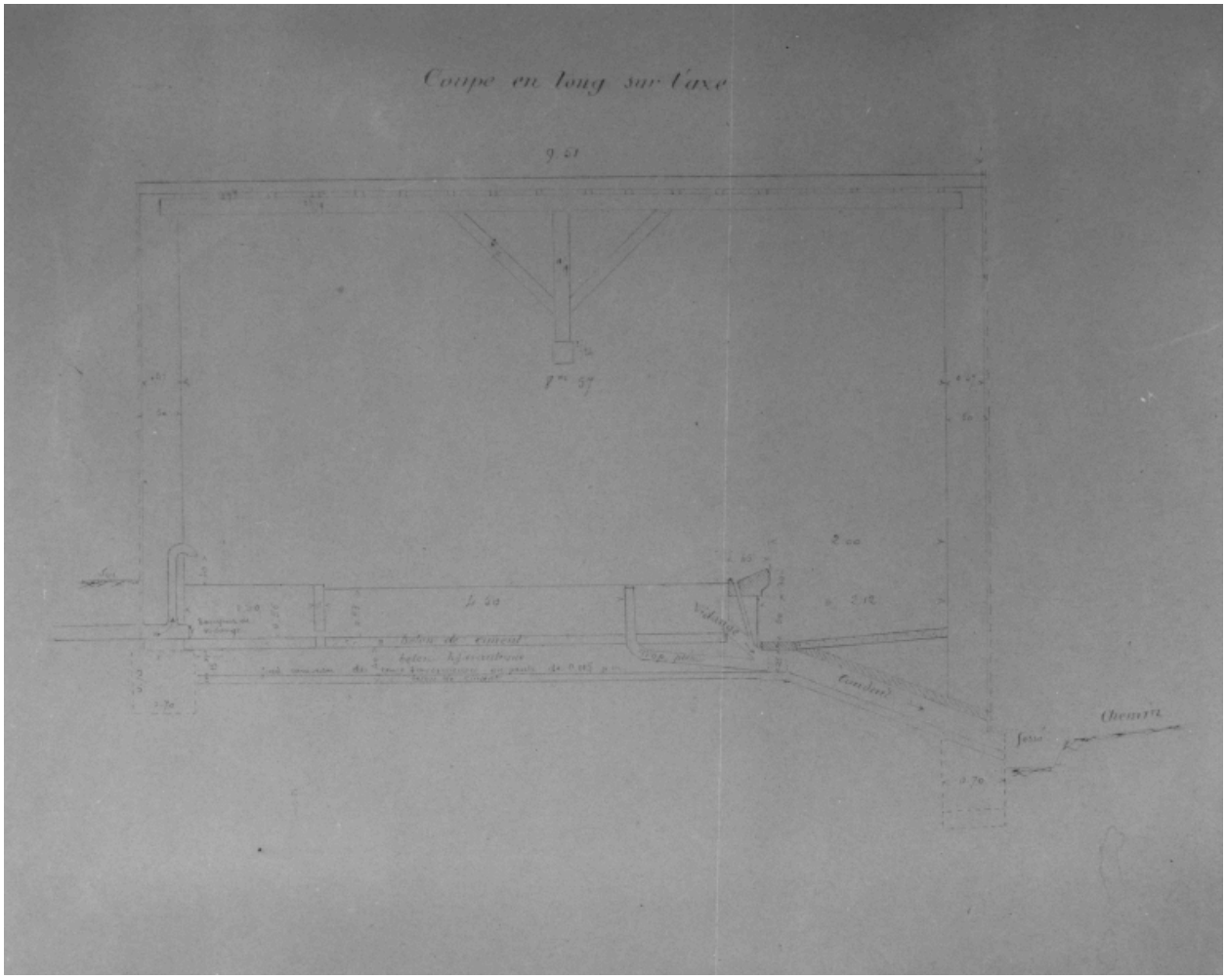

Commune de Colonzelle. Plan du réseau hydraulique. Village de Colonzelle. Bassin Lavoir couvert. Coupe en long sur l'axe.

Référence du document reproduit :

- **AC Colonzelle Commune de Colonzelle. Plan du réseau hydraulique. Village de Colonzelle. Bassin Lavoir couvert. Coupe en long sur l'axe.**
  Commune de Colonzelle. Plan du réseau hydraulique. Village de Colonzelle. Bassin Lavoir couvert. Coupe en long sur l'axe. / Durand (architecte). Dessin à l'encre sur papier, 1906 AC Colonzelle.
  AC Colonzelle

IVR82_19972600280X
Auteur de l'illustration (reproduction) : Alain Franchella
Auteur du document reproduit : Durand (architecte)
© Région Rhône-Alpes, Inventaire général du patrimoine culturel
reproduction soumise à autorisation du titulaire des droits d'exploitation

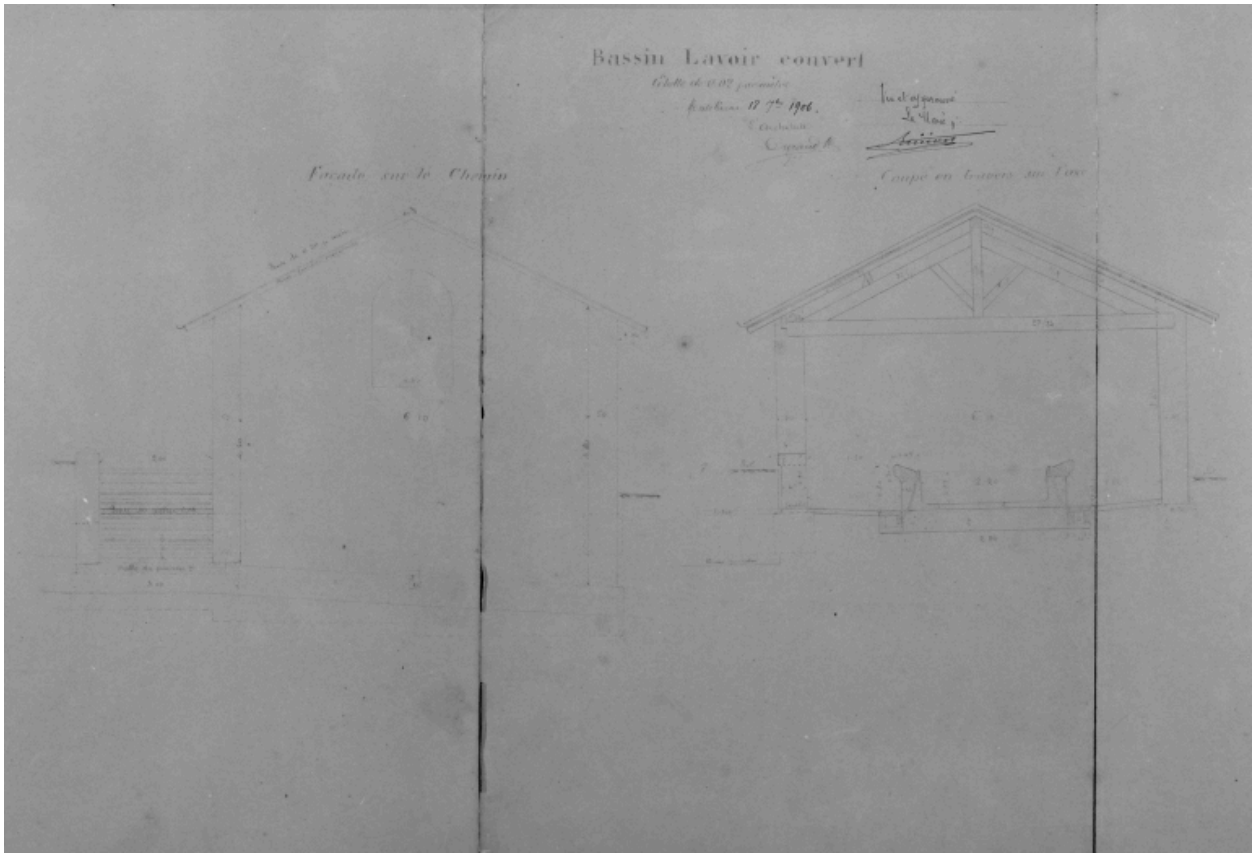

Commune de Colonzelle. Plan du réseau hydraulique. Village de Colonzelle. Bassin Lavoir couvert. Façade sur le chemin, Coupe en travers sur l'axe.

Référence du document reproduit :

- **AC Colonzelle Commune de Colonzelle. Plan du réseau hydraulique. Village de Colonzelle. Bassin Lavoir couvert. Façade sur le chemin, Coupe en travers sur l'axe.**
  Commune de Colonzelle. Plan du réseau hydraulique. Village de Colonzelle. Bassin Lavoir couvert. Façade sur le chemin, Coupe en travers sur l'axe. / Durand (architecte). Dessin à l'encre sur papier, 1906. AC Colonzelle.
  AC Colonzelle

IVR82_19972600279X
Auteur de l'illustration (reproduction) : Alain Franchella
Auteur du document reproduit : Durand (architecte)
© Région Rhône-Alpes, Inventaire général du patrimoine culturel
reproduction soumise à autorisation du titulaire des droits d'exploitation



Vue d'ensemble de l'intérieur.

IVR82_19982600489X
Auteur de l'illustration : Alain Franchella
© Région Rhône-Alpes, Inventaire général du patrimoine culturel
reproduction soumise à autorisation du titulaire des droits d'exploitation

Chamaret. Le Colombier. Vue générale du lavoir dit la grande fontaine.

IVR82_19992600243X
Auteur de l'illustration : Alain Franchella
© Région Rhône-Alpes, Inventaire général du patrimoine culturel
reproduction soumise à autorisation du titulaire des droits d'exploitation

Détail du toit, bordé d'un lambrequin en bois découpé.

IVR82_19982600454X
Auteur de l'illustration : Alain Franchella
© Région Rhône-Alpes, Inventaire général du patrimoine culturel
reproduction soumise à autorisation du titulaire des droits d'exploitation

Chamaret. Le Colombier. Vue intérieure du lavoir dit la grande fontaine.

IVR82_19992600242X
Auteur de l'illustration : Alain Franchella
© Région Rhône-Alpes, Inventaire général du patrimoine culturel
reproduction soumise à autorisation du titulaire des droits d'exploitation

Chamaret. Le Colombier. Détail de l'inscription et date 1781 dans le lavoir dit "la grande fontaine".

IVR82_19992600244X
Auteur de l'illustration : Alain Franchella
© Région Rhône-Alpes, Inventaire général du patrimoine culturel
reproduction soumise à autorisation du titulaire des droits d'exploitation

Colonzelle. Le lavoir de Margerie. Vue générale.

IVR82_19972600210X
Auteur de l'illustration : Alain Franchella
© Région Rhône-Alpes, Inventaire général du patrimoine culturel
reproduction soumise à autorisation du titulaire des droits d'exploitation

Colonzelle. Margerie. Le lavoir alimenté par un canal.

IVR82_19972600209X
Auteur de l'illustration : Alain Franchella
© Région Rhône-Alpes, Inventaire général du patrimoine culturel
reproduction soumise à autorisation du titulaire des droits d'exploitation

Grignan. Hameau de Bayonne. Vue du lavoir public.

IVR82_20002600649X
Auteur de l'illustration : Alain Franchella
© Région Rhône-Alpes, Inventaire général du patrimoine culturel
reproduction soumise à autorisation du titulaire des droits d'exploitation

Montjoyer. Village. Vue générale du lavoir.

IVR82_19992600680X
Auteur de l'illustration : Alain Franchella
© Région Rhône-Alpes, Inventaire général du patrimoine culturel
reproduction soumise à autorisation du titulaire des droits d'exploitation

Montjoyer. Hameau de Citelles. Vue d'ensemble du lavoir à ciel ouvert.

IVR82_19992600581X
Auteur de l'illustration : Alain Franchella
© Région Rhône-Alpes, Inventaire général du patrimoine culturel
reproduction soumise à autorisation du titulaire des droits d'exploitation

Réauville. Vue d'ensemble du petit lavoir de la Font.

IVR82_19992600586X
Auteur de l'illustration : Alain Franchella
© Région Rhône-Alpes, Inventaire général du patrimoine culturel
reproduction soumise à autorisation du titulaire des droits d'exploitation

Roussas. Le Village, montée de la Calade. Vue de trois quarts du lavoir communal, dit du Haut.

IVR82_20002600282X
Auteur de l'illustration : Alain Franchella, Auteur de l'illustration : Martial Couderette
© Région Rhône-Alpes, Inventaire général du patrimoine culturel
reproduction soumise à autorisation du titulaire des droits d'exploitation

Roussas. Montée de la Calade. Le lavoir communal, dit du Haut.

IVR82_20002600281X
Auteur de l'illustration : Alain Franchella, Auteur de l'illustration : Martial Couderette
© Région Rhône-Alpes, Inventaire général du patrimoine culturel
reproduction soumise à autorisation du titulaire des droits d'exploitation



Rousset-les-Vignes. Village. Vue générale du bassin du lavoir principal.

IVR82_19982600490X
Auteur de l'illustration : Alain Franchella
© Région Rhône-Alpes, Inventaire général du patrimoine culturel
reproduction soumise à autorisation du titulaire des droits d'exploitation



Rousset-les-Vignes. Vue du lavoir situé sous le château.

IVR82_19982600453X
Auteur de l'illustration : Alain Franchella
© Région Rhône-Alpes, Inventaire général du patrimoine culturel
reproduction soumise à autorisation du titulaire des droits d'exploitation

Rousset-les-Vignes. Le lavoir situé près de l'église, récemment restauré.

IVR82_19982600996X
Auteur de l'illustration : Alain Franchella
© Région Rhône-Alpes, Inventaire général du patrimoine culturel
reproduction soumise à autorisation du titulaire des droits d'exploitation

Saint-Pantaléon-les-Vignes. Village. Le lavoir restauré, vue extérieure depuis le pont.

IVR82_20022600030Z
Auteur de l'illustration : C. de Beaulieu
© Région Rhône-Alpes, Inventaire général du patrimoine culturel
reproduction soumise à autorisation du titulaire des droits d'exploitation

Saint-Pantaléon-les-Vignes. Village. Le lavoir restauré récemment.

IVR82_19982601082X
Auteur de l'illustration : Alain Franchella
© Région Rhône-Alpes, Inventaire général du patrimoine culturel
reproduction soumise à autorisation du titulaire des droits d'exploitation

Salles-sous-Bois, place du Cabaret, fontaine et ancien lavoir.

IVR82_20102600586NUCA
Auteur de l'illustration : Geneviève Jourdan
© Région Rhône-Alpes, Inventaire général du patrimoine culturel
reproduction soumise à autorisation du titulaire des droits d'exploitation

Salles-sous-Bois. Place du Cabaret, fontaine et ancien lavoir vus de trois quarts.

IVR82_20102600587NUCA
Auteur de l'illustration : Geneviève Jourdan
© Région Rhône-Alpes, Inventaire général du patrimoine culturel
reproduction soumise à autorisation du titulaire des droits d'exploitation

Salles-sous-Bois. Le Village. Grande rue. Vue d'ensemble du bassin du lavoir en restauration.

IVR82_19992600358X
Auteur de l'illustration : Alain Franchella
© Région Rhône-Alpes, Inventaire général du patrimoine culturel
reproduction soumise à autorisation du titulaire des droits d'exploitation



Salles-sous-Bois. Le Village, Grande rue : le lavoir public ovale et sa fontaine, après restauration.

IVR82_20002600897P
Auteur de l'illustration : Eric Dessert
© Région Rhône-Alpes, Inventaire général du patrimoine culturel
reproduction soumise à autorisation du titulaire des droits d'exploitation



Salles-sous-Bois. Le Village, montée de la Fontaine : lavoir couvert, et fontaine datée 1880.

IVR82_19992600443X
Auteur de l'illustration : Alain Franchella
© Région Rhône-Alpes, Inventaire général du patrimoine culturel
reproduction soumise à autorisation du titulaire des droits d'exploitation

Taulignan. Rue des Fontaines. Vue d'ensemble du lavoir sous voûte et la fontaine associée.

IVR82_20002600421X
Auteur de l'illustration : Alain Franchella
© Région Rhône-Alpes, Inventaire général du patrimoine culturel
reproduction soumise à autorisation du titulaire des droits d'exploitation



Taulignan. Rue des Fontaines. Vue du lavoir communal.

IVR82_20002600422X
Auteur de l'illustration : Alain Franchella
© Région Rhône-Alpes, Inventaire général du patrimoine culturel
reproduction soumise à autorisation du titulaire des droits d'exploitation

Le lavoir de Valaurie adossé à l'enceinte.

IVR82_19972600552X
Auteur de l'illustration : Alain Franchella
© Région Rhône-Alpes, Inventaire général du patrimoine culturel
reproduction soumise à autorisation du titulaire des droits d'exploitation

Le lavoir de Valaurie, vue de l'intérieur.

IVR82_19972600551X
Auteur de l'illustration : Alain Franchella
© Région Rhône-Alpes, Inventaire général du patrimoine culturel
reproduction soumise à autorisation du titulaire des droits d'exploitation

Réauville. Village. Vue d'ensemble du lavoir.

IVR82_19992600587X
Auteur de l'illustration : Alain Franchella
© Région Rhône-Alpes, Inventaire général du patrimoine culturel
reproduction soumise à autorisation du titulaire des droits d'exploitation