



Rhône-Alpes, Savoie  
La Léchère  
Nâves, La Corchoua Ronchat

## Scierie Martinet actuellement vestiges

### Références du dossier

Numéro de dossier : IA73003698

Date de l'enquête initiale : 2015

Date(s) de rédaction : 2016

Cadre de l'étude : enquête thématique départementale Patrimoine hydraulique des Pays de Savoie

Degré d'étude : recensé

### Désignation

Dénomination : scierie

### Compléments de localisation

Milieu d'implantation : bâti isolé

Réseau hydrographique : Grand Nant de Nâves ; bassin-versant Isère moyenne

Références cadastrales : 2014, YL, 228, 229

### Historique

Le 4 août 1872, les frères Joseph et Amédée Martinet (agriculteurs), demandent l'autorisation de construire une scierie. L'autorisation est accordée par arrêté préfectoral du 18 février 1873 mais le procès-verbal de récolement du 26 mars 1874 précise que les travaux de construction n'ont pas été effectués.

Par une lettre en date du 22 mars 1874, les frères Martinet expliquent que la construction n'a pas pu être réalisée attendu "qu'une maladie grave a retenu plusieurs mois au lit l'un d'eux et cet accident joint au mauvais temps qui est survenu après les a empêchés de se livrer au travail de cette construction" (FR.AD073, 83S24). Ils demandent au préfet de leur accorder un délai supplémentaire pour achever les travaux. La scierie Martinet sera finalement construite un peu plus en aval de l'emplacement prévu.

Elle est mentionnée dans *L'État statistique des irrigations et des usines sur les cours d'eau non flottables et non navigables* de 1879 (FR.AD073, 35SPC7).

Elle est visible sur le premier cadastre français de 1885. A cette date, elle appartient à Amédée Martinet et à Isidore Girod (section N, feuille unique, parcelle 716).

La scierie cesse de fonctionner dans l'entre-deux-guerres. Le dernier exploitant est Isidore Girod. Actuellement, des vestiges du bâtiment sont toujours visibles.

Période(s) principale(s) : 4e quart 19e siècle ()

Dates : 1879 (daté par source)

### Description

La scierie se trouve rive gauche du Grand Nant de Nâves, juste en aval d'une prise d'eau alimentant la centrale hydroélectrique de Feissons-sur-Isère.

Actuellement, plusieurs murs de pierre sont toujours visibles à l'emplacement de l'ancienne scierie.

### Éléments descriptifs

Matériau(x) du gros-oeuvre, mise en oeuvre et revêtement : pierre

Énergies : énergie hydraulique : produite sur place

## Typologies et état de conservation

État de conservation : vestiges

## Statut, intérêt et protection

Les vestiges de l'ancienne scierie se trouvent au bord de la route allant au hameau de Ronchat.

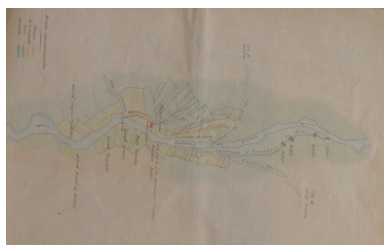
Statut de la propriété : propriété privée

## Références documentaires

### Documents d'archive

- **FR.AD073, 83S24, Nâves, 1860-1957.**  
FR.AD073, 83S24, Service hydraulique. Nâves : Affaires diverses dont mise en valeur des terrains communaux (1864-1922). Usines : scierie communale (1860-1864), scierie Martinet (ruisseau de Naves, 1872-1874), moulin Ruffier (ruisseau de Glaize, 1874-1876), scieries Sage (ruisseau de Glaize, 1881), Vionnet (Molençon, 1898), atelier mécanique Martinet F. (1944), aménagement d'une chute pour le réseau électrique de la commune (ruisseau des Terreaux, 1926-1957), 1860-1957.  
AD Savoie : 83S24
- **FR.AD073, 49SPC10, Nâves, 1864-1902.**  
FR.AD073, 49SPC10, Ponts et chaussées, service hydraulique. Nâves : scieries de la commune (1864), Martinet ; moulin Ruffier (Glaize, 1874-1876) ; scierie Vionnet (Molençon 1898-1902), 1864-1902.  
AD Savoie : 49SPC10
- **FR.AD073, 35SPC7, 1876-1909.**  
FR.AD073, 35SPC7, Ponts et chaussées, service hydraulique, Comptabilité, statistiques et affaires diverses (classement par année), 1876-1909.  
AD Savoie : 35SPC7
- **FR.AD073, 3P 7358, 1885.**  
FR.AD073, 3P 7358, Premier cadastre français, Nâves, Section N, feuille unique, 1885.  
AD Savoie : 3P 7358
- **FR.AD073, J1706, Nâves, 1999.**  
FR.AD073 sous-série J1706, Inventaire des moulins de Savoie. Association des amis des moulins savoyards. Nicole Gotteland, Louis Crabières, commune Nâves, 1999.  
AD Savoie : J1706

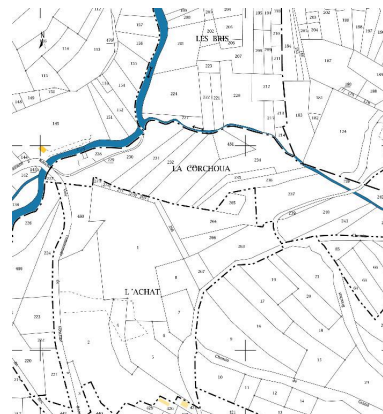
## Illustrations



Plan accompagnant le projet de construction de la scierie, 1872 (FR.AD073, 83S24).  
IVR84\_20167301661NUCA



Premier cadastre français, Nâves, 1885, Section N, feuille unique (FR.AD073, 3P 7358).  
IVR84\_20167301662NUCA



Cadastre actuel, 2015.  
IVR84\_20167301663NUCA

Vestiges de la scierie Martinet  
avec la prise d'eau de la centrale de  
Feissons-sur-Isère au second plan.  
Phot. Clara Bérelle  
IVR84\_20167301664NUCA



A droite, vestiges de la scierie  
Martinet. Au second plan, prise d'eau  
de la centrale de Feissons-sur-Isère.  
Phot. Clara Bérelle  
IVR84\_20167301665NUCA

## Dossiers liés

### Dossiers de synthèse :

Patrimoine hydraulique de la Savoie : présentation de l'étude départementale (IA00141274) Rhône-Alpes, Savoie, Savoie

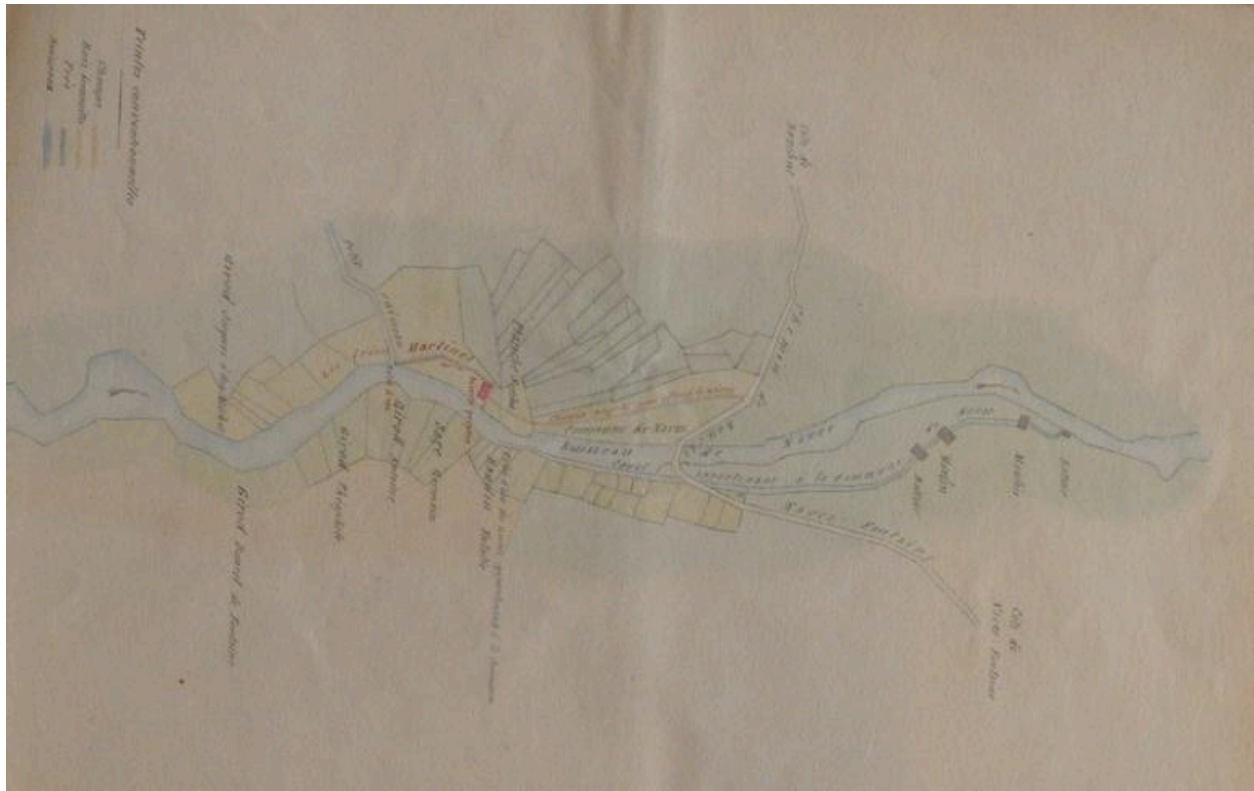
### Oeuvre(s) contenue(s) :

### Oeuvre(s) en rapport :

Paysage du bassin-versant de l'Isère moyenne (IA73003620)

Auteur(s) du dossier : Clara Bérelle

Copyright(s) : © Région Rhône-Alpes, Inventaire général du patrimoine culturel ; © Assemblée des Pays de Savoie



Plan accompagnant le projet de construction de la scierie, 1872 (FR.AD073, 83S24).

IVR84\_20167301661NUCA

© Archives départementales de la Savoie

reproduction soumise à autorisation du titulaire des droits d'exploitation

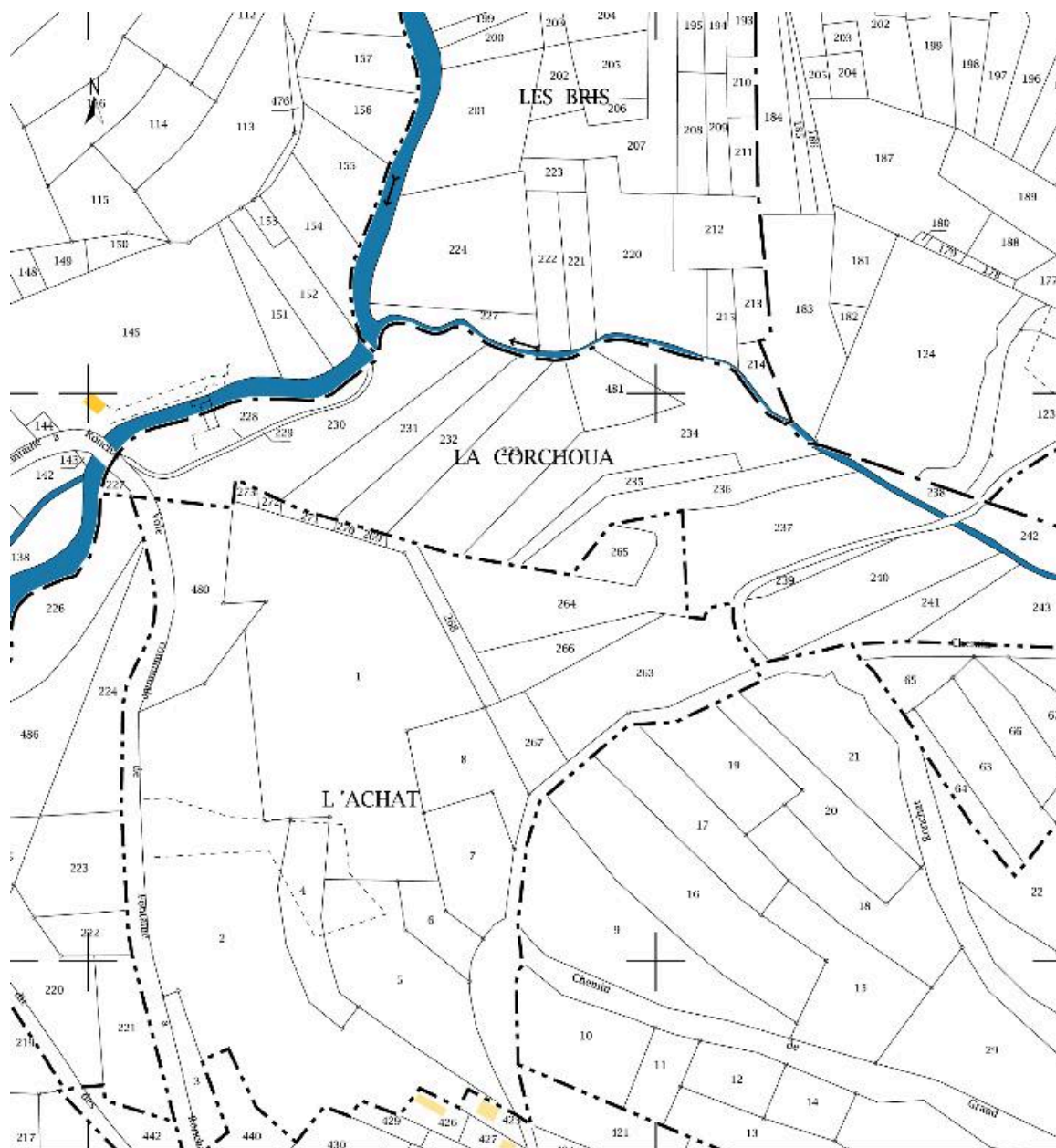


Premier cadastre français, Nâves, 1885, Section N, feuille unique (FR.AD073, 3P 7358).

IVR84\_20167301662NUCA

© Archives départementales de la Savoie

reproduction soumise à autorisation du titulaire des droits d'exploitation



Cadastre actuel, 2015.

IVR84\_20167301663NUCA

© Ministère des finances, CIDF, Service du cadastre

reproduction soumise à autorisation du titulaire des droits d'exploitation

Vestiges de la scierie Martinet avec la prise d'eau de la centrale de Feissons-sur-Isère au second plan.

IVR84\_20167301664NUCA

Auteur de l'illustration : Clara Bérelle

© Région Auvergne-Rhône-Alpes, Inventaire général du patrimoine culturel ; © Assemblée des Pays de Savoie  
communication soumise à autorisation, reproduction soumise à autorisation



A droite, vestiges de la scierie Martinet. Au second plan, prise d'eau de la centrale de Feissons-sur-Isère.

IVR84\_20167301665NUCA

Auteur de l'illustration : Clara Bérelle

© Région Auvergne-Rhône-Alpes, Inventaire général du patrimoine culturel ; © Assemblée des Pays de Savoie  
reproduction soumise à autorisation du titulaire des droits d'exploitation