Rhône-Alpes, Loire
Montbrison
14 rue Puy de la Bâtie

Hôtel Chappuis puis immeuble

Références du dossier

Numéro de dossier : IA42001417
Date de l'enquête initiale : 2007
Date(s) de rédaction : 2011
Cadre de l'étude : inventaire topographique
Degré d'étude : repéré

Désignation

Dénomination : hôtel
Appellation : hôtel Chappuis
Destinations successives : immeuble à logements
Parties constituantes non étudiées : cour, communs

Compléments de localisation

Milieu d'implantation : en ville
Références cadastrales : 1809, E, 96-97 ; 1986. BK 29, 850-851

Historique

Le plan de la "Traversée de Montbrison" de 1780, révisé en 1798, donne quelques informations sur cet hôtel installé au n ° 8 rue de la Madeleine (aujourd'hui 14 rue Puy de la Bâtie). Ce document iconographique précise que l'édifice appartient à « Mr de Maubout » (Chappuis de Maubou, une branche de la famille Chappuis de la Goutte), que la construction est "très bonne", en moellons, et à 2 étages. Le très bon état de conservation permet de penser qu´il s´agit d´un bâtiment récent, d´ailleurs datable de la 2e moitié du 18e siècle par son style architectural. Homogène et dépouillé, l´hôtel est agrémenté d´une porte monumentale, d´un bandeau d´étage et d´un ensemble de baies en arc segmentaire. L´escalier d'honneur, qui se développe dans presque tout le rez-de-chaussée, est aussi de cette époque. L´aile gauche sur cour conserve une pierre sculptée en dessus de porte qui représente les armoiries de Claude Chappuis de la Goutte et de Claudine Barailhon son épouse, mariés en 1648. Cette pierre armoriée, enchâssée dans ce nouvel édifice, est un remploi du dernier commanditaire, probablement Jean-Pierre Chappuis de Maubou, qui puise dans la tradition l´enracinement familial et la continuité patrimoniale. En 1809, le cadastre précise que la demeure est habitée par Damien Battant de Pommerol, avocat puis président au tribunal civil de Montbrison. Ce dernier devient à partir de 1830 l'un des plus gros propriétaire de la plaine du Forez ; il achète notamment plusieurs propriétés aux Chappuis de Maubou. Dans la 2e moitié du 20e siècle, l ´édifice est transformé en immeuble à logements et l'aile droite, sur cour (les anciens communs), est remaniée dans sa partie supérieure pour servir de crèche.

Période(s) principale(s) : 2e moitié 18e siècle

Description

Les élévations sont en moellons de calcaire, de granite et de grès, les chaînes d'angles sont en pierre de taille. L'aile gauche, modifiée dans la partie supérieure, est entièrement enduite dans son élévation sur cour. La toiture est couverte de tuiles creuses dans le corps central et de tuiles plates mécaniques dans les ailes latérales. La façade principale se termine par une génoise à trois rangs de tuiles creuses. De plan en U, l'édifice comprend un corps de logis sur rue et deux ailes de communs en retour d'équerre sur la cour. L'habitation est à trois niveaux d'élévations : un rez-de-chaussée et deux étages, avec dans le corps central des soupiraux qui éclairent et aèrent le sous-sol. L'élévation principale sur rue est à sept travées. La travée axiale présente une porte architecturée encadrée par des pilastres à tables et un entablement surmonté d'un larmier

mouluré ; celui-ci s´intègre dans le bandeau d'étage qui relie les deux premiers niveaux. L'escalier monumental, tournant à retours avec jour en charpente, se développe dans un vaste vestibule éclairé par les fenêtres de façade ; la descente de cave intérieure se situe sous l´escalier d´honneur. L'aile gauche sur cour est desservie par un escalier tournant à retours sans jour, en pierre ; en rez-de-chaussée se trouvait une salle d'armes. L'aile droite, modifiée, abritait les écuries.

Eléments descriptifs

Matériau(x) du gros-oeuvre, mise en oeuvre et revêtement : calcaire ; granite ; grès ; enduit ; moellon
Matériau(x) de couverture : tuile plate mécanique, tuile creuse
Plan : plan régulier en U
Étage(s) ou vaisseau(x) : sous-sol, rez-de-chaussée, 2 étages carrés
Élévations extérieures : élévation à travées
Type(s) de couverture : toit à longs pans ; croupe ; noue
Escaliers : escalier intérieur : escalier tournant à retours avec jour, en charpente ; escalier intérieur : escalier tournant à retours sans jour, en maçonnerie

Typologies et état de conservation

État de conservation : état moyen, remanié

Décor

Techniques : sculpture
Représentations : armoiries
Précision sur les représentations :

armoiries identifiées des familles Chappuis et Barailhon situées au-dessus de la porte piétonne de l'aile gauche sur cour. Mi-parti, au 1 : d'azur à la fasce d'or accompagnée de 3 roses de même ; au 2 : d'argent au lion de gueules et une bande d'or brochant.

Statut, intérêt et protection

Statut de la propriété : propriété privée

Références documentaires

Documents d'archive

- **AD Loire. Série 3P 1059 à 3P 1064 et 3P 1072 à 3P 1073. Etat des sections et matrices cadastrales**
  AD Loire. Série 3P 1059 à 3P 1064 et 3P 1072 à 3P 1073. **Etat des sections et matrices cadastrales de Montbrison**

- **AD Loire. Cote 1111 VT 128, Montbrison. Fonds Louis Bernard, dossier 42 82 3459 Hôtel Chapuis de la**
  AD Loire. Cote 1111 VT 128, Montbrison. Fonds Louis Bernard, dossier 42 82 3459 **Hôtel Chapuis de la Goutte**

- **AD Loire. Cote 1111 VT 128, Montbrison. Fonds Louis Bernard, dossier 42 82 3459 Hôtel Chapuis de la**
  AD Loire. Cote 1111 VT 128, Montbrison. Fonds Louis Bernard, dossier 42 82 3459 **Hôtel Chapuis de la Goutte**

Documents figurés

- **Département de la Loire. Arrondissement de Montbrison. Canton de Montbrison. Commune de Montbrison.**
  Département de la Loire. Arrondissement de Montbrison. Canton de Montbrison. Commune de Montbrison. Parcellaire de 1809. Section E dite de la ville. Reboul, géomètre, Montbrison, 1809. Papier, encre brune, lavis bleu. Ech. 1/1250e. (AC Montbrison)

- **Généralité de Lyon - Département de la Loire. Traversée de Montbrison pour la route de Lyon en**

Généralité de Lyon - Département de la Loire. Traversée de Montbrison pour la route de Lyon en Auvergne n° 8 en celle de Roanne en Languedoc n° 11. Encre, lavis. Approuvé à l'assemblée des Ponts et Chaussées conformément à la lettre de M de Cotte 1780. D'après l'état envoyé le 28 pluviôse an 6 [16 février 1798] par le Ministre de l'Intérieur pour l'établissement des barrières ; la classification de routes de ce département a été changée presque en entier. La route de Roanne en Languedoc n° 11 de l'itinéraire de la ci-devant Généralité de Lyon est partagée en deux routes dans le nouveau ; la 1ère de St Etienne à Montbrison 2e classe n° 2 et la 2me de Roanne à Montbrison 3e classe n°1. Et la route de Lyon en Auvergne n°8 de l'ancien itinéraire se trouve actuellement sous le n° 5 de la 2me classe et sous le nom de route de Clermont à Lyon par Ambert et Montbrison. À Montbrison le 23 nivôse an 7 [12 janvier 1799]. L'ingénieur en chef du département de la Loire. [signature illisible]. Nota. La route a été ouverte dans cette partie [.] de l'axe prolongée de la rue St Jean. C'est sans doute [.] d'après des projets approuvés depuis l'année 1780 V.S. [vieux style]. [.] ils ne sont pas à la disposition de l'ingénieur en chef [.] département de la Loire. (A. Diana, Montbrison : série C géo 143, feuilles A à O, photocopies)

Bibliographie

- **GEREST, H. Ainsi coule le sang de la terre. 2005.**
  GEREST, Henri. **Ainsi coule le sang de la terre... Les hommes et la terre en Forez - XVIIIe-XXe siècles.** Saint-Etienne : Université de Saint-Etienne, 2005
  p. 36, 37, 43.

- **GUIBAUD, Caroline et al. Montbrison, un canton en Forez. 2008 (Images du patrimoine ; 251.)**
  GUIBAUD, Caroline, HARTMANN-NUSSBAUM, Simone, JOURDAN, Geneviève, MONNET, Thierry. **Montbrison, un canton en Forez**. Lyon : Editions Lieux Dits, 2008 (Images du patrimoine ; 251.)
  p. 31

Illustrations

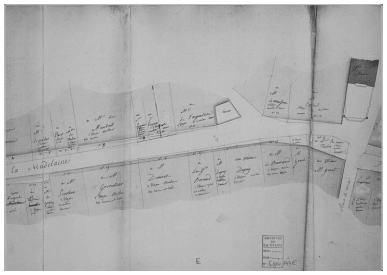

Plan de la traversée de Montbrison en 1780, maison n° 8 rue de la Madeleine. plan de 1780, photocopie B Diana Montbrison. C Géo 143
Phot. Eric Dessert
IVR82_20084200302NUC

Extrait du plan cadastral de Montbrison, 1809, parcelles E 96-97.
Dess. Simone Hartmann-Nussbaum
IVR82_20114200241NUD

Vue générale de l'élévation, rue Puy de la Bâtie.
Phot. Didier Gourbin
IVR82_20064200988V



Porte monumentale sur
la rue Puy de la Bâtie.
Phot. Didier Gourbin
IVR82_20064200955X

Départ de l'escalier d'honneur.
Phot. Didier Gourbin
IVR82_20064200987V

Volées supérieures de
l'escalier d'honneur.
Phot. Didier Gourbin
IVR82_20064200954X

Vue générale de la cour, de face.
Phot. Simone Hartmann-Nussbaum
IVR82_20114200242NUCA

Vue sur cour, trois-quarts droit.
Phot. Simone Hartmann-Nussbaum
IVR82_20114200243NUCA

Vue sur la cour, aile gauche :
les anciens communs.
Phot. Simone Hartmann-Nussbaum
IVR82_20114200244NUCA

Porte sur cour, au dessus les armoiries
des familles Chappuis et Barailhon.
Phot. Simone Hartmann-Nussbaum
IVR82_20114200245NUCA



Armoiries des familles Chappuis
et Barailhon, en remploi.
Phot. Didier Gourbin
IVR82_20064200945X

Dossiers liés

Oeuvre(s) contenue(s) :
Oeuvre(s) en rapport :
Ville de Montbrison (IA42001310) Rhône-Alpes, Loire, Montbrison

Auteur(s) du dossier : Simone Hartmann-Nussbaum
Copyright(s) : © Région Rhône-Alpes, Inventaire général du patrimoine culturel ; © Conseil général de la Loire

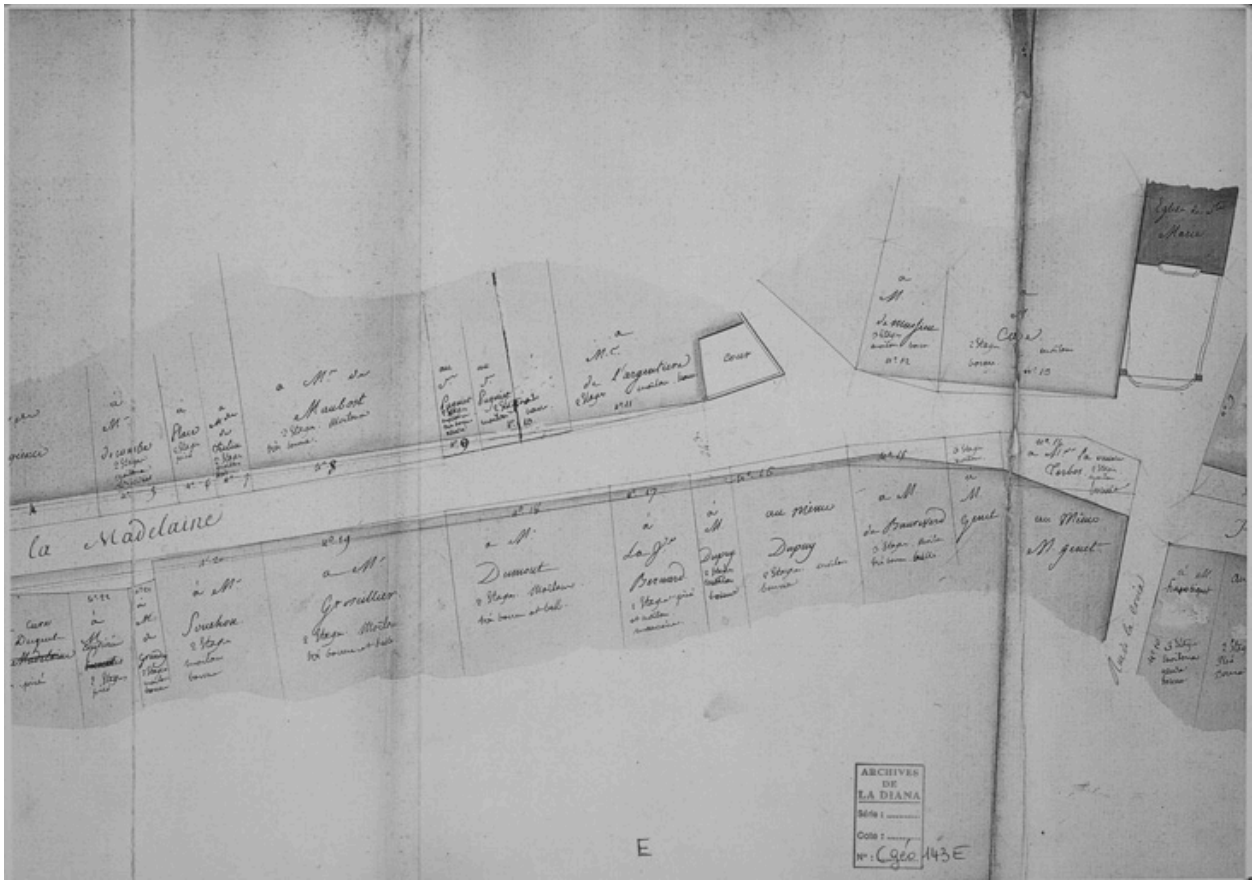

Plan de la traversée de Montbrison en 1780, maison n° 8 rue de la Madeleine. plan de 1780, photocopie B Diana Montbrison. C Géo 143

IVR82_20084200302NUC
Auteur de l'illustration : Eric Dessert
Échelle : sans éch.
© Région Rhône-Alpes, Inventaire général du patrimoine culturel ; © Bibliothèque de la Diana, Montbrison
reproduction soumise à autorisation du titulaire des droits d'exploitation

Extrait du plan cadastral de Montbrison, 1809, parcelles E 96-97.

IVR82_20114200241NUD
Auteur de l'illustration : Simone Hartmann-Nussbaum
Technique de relevé : reprise de fond ; Échelle : 1/1250e
© Région Rhône-Alpes, Inventaire général du patrimoine culturel ; © Archives départementales de la Loire
reproduction soumise à autorisation du titulaire des droits d'exploitation

Vue générale de l'élévation, rue Puy de la Bâtie.

IVR82_20064200988V
Auteur de l'illustration : Didier Gourbin
Date de prise de vue : 2011
© Région Rhône-Alpes, Inventaire général du patrimoine culturel
reproduction soumise à autorisation du titulaire des droits d'exploitation

Porte monumentale sur la rue Puy de la Bâtie.

IVR82_20064200955X
Auteur de l'illustration : Didier Gourbin
Date de prise de vue : 2011
© Région Rhône-Alpes, Inventaire général du patrimoine culturel
reproduction soumise à autorisation du titulaire des droits d'exploitation

Départ de l'escalier d'honneur.

IVR82_20064200987V
Auteur de l'illustration : Didier Gourbin
Date de prise de vue : 2011
© Région Rhône-Alpes, Inventaire général du patrimoine culturel
reproduction soumise à autorisation du titulaire des droits d'exploitation

Volées supérieures de l'escalier d'honneur.

IVR82_20064200954X
Auteur de l'illustration : Didier Gourbin
Date de prise de vue : 2011
© Région Rhône-Alpes, Inventaire général du patrimoine culturel
reproduction soumise à autorisation du titulaire des droits d'exploitation

Vue générale de la cour, de face.

IVR82_20114200242NUCA
Auteur de l'illustration : Simone Hartmann-Nussbaum
© Région Rhône-Alpes, Inventaire général du patrimoine culturel
reproduction soumise à autorisation du titulaire des droits d'exploitation

Vue sur cour, trois-quarts droit.

IVR82_20114200243NUCA
Auteur de l'illustration : Simone Hartmann-Nussbaum
© Région Rhône-Alpes, Inventaire général du patrimoine culturel
reproduction soumise à autorisation du titulaire des droits d'exploitation

Vue sur la cour, aile gauche : les anciens communs.

IVR82_20114200244NUCA
Auteur de l'illustration : Simone Hartmann-Nussbaum
© Région Rhône-Alpes, Inventaire général du patrimoine culturel
reproduction soumise à autorisation du titulaire des droits d'exploitation

Porte sur cour, au dessus les armoiries des familles Chappuis et Barailhon.

IVR82_20114200245NUCA
Auteur de l'illustration : Simone Hartmann-Nussbaum
© Région Rhône-Alpes, Inventaire général du patrimoine culturel
reproduction soumise à autorisation du titulaire des droits d'exploitation

Armoiries des familles Chappuis et Barailhon, en remploi.

IVR82_20064200945X
Auteur de l'illustration : Didier Gourbin
Date de prise de vue : 2011
© Région Rhône-Alpes, Inventaire général du patrimoine culturel
reproduction soumise à autorisation du titulaire des droits d'exploitation