



Rhône-Alpes, Savoie  
Saint-Ours  
la Bottaz  
la Bottaz

## Moulin dit de la Bottaz

### Références du dossier

Numéro de dossier : IA73002700  
Date de l'enquête initiale : 2011  
Date(s) de rédaction : 2011  
Cadre de l'étude : patrimoine industriel Patrimoine hydraulique des Pays de Savoie  
Degré d'étude : monographié

### Désignation

Dénomination : moulin  
Parties constituantes non étudiées : atelier de fabrication

### Compléments de localisation

Milieu d'implantation : en écart  
Réseau hydrographique : Ruisseau de la Monderesse  
Références cadastrales : 2007. B 598, 599, 635, 636

### Historique

Un moulin est présent sur la mappe sarde de 1732. A cette date, l'artifice est exploité par Noël Bouchard, communier. Ce dernier est le fondateur de la faïencerie de La Forest à Saint-Ours. Le moulin est attesté en 1762, à cette date il fait l'objet d'une visite de vente entre Monsieur Girod (propriétaire) et les frères Chappuis (acheteurs). L'état des lieux présente le moulin comme une bâtisse de trois niveaux dont la toiture est à remplacer. Il est indiqué la présence de deux meules en mauvais état. L'ensemble du bâtiment est à consolider en raison de sa non-utilisation (?). Toutefois, les éléments apparaissent anciens notamment les meules qui sont jugées comme usées, une première servait à moudre une farine grossière dite « grise » pour les animaux et la seconde produisait de la farine dite « blanche ». Au début du XXe siècle, le moulin produisait entre 75 et 250 quintaux par an en fonction du débit du ruisseau. Le moulin a fonctionné jusque dans les années 1930.

Période(s) principale(s) : 2e quart 18e siècle, 3e quart 18e siècle  
Dates : 1732 (daté par source), 1762

### Description

Le bâtiment est de plan en L, il est construit en pierre maçonnée. Les vestiges du bâtiment laissent imaginer trois niveaux d'élévation. La toiture s'est effondrée. Le moulin était alimenté par une prise d'eau sur le ruisseau de la Monderesse, la roue se trouvait sur la façade sud du bâtiment. Actuellement le bâtiment est en mauvais état, une grande partie est effondrée.

### Éléments descriptifs

Matériau(x) du gros-oeuvre, mise en oeuvre et revêtement : pierre  
Plan : plan régulier en L  
Énergies : énergie hydraulique

### Typologies et état de conservation

État de conservation : vestiges

## Statut, intérêt et protection

Le moulin faisait parti d'un ensemble avec un battoir en amont. Les deux artifices avaient une prise d'eau différente mais toutes deux sur le ruisseau de la Monderesse. La visite du site est impossible en raison d'un éboulement de terrain.

Statut de la propriété : propriété privée

## Références documentaires

### Documents d'archive

- **FR.AD073, C 4229, Cadastre de 1728, Saint-Ours, Vue 2, 1732**  
FR.AD073, C 4229, Cadastre de 1728, Saint-Ours, Vue 2, 1732
- **FR.AD073, 81S67, Saint-Ours, 1871-1933.**  
FR.AD073, 81S 67, **Service hydraulique. Saint-Ours (1871-1933)** : Moulin Buttin (1871), scierie Milloz (Monderesse, 1874-1888), divers 1891, moulin Nantet (1921-1933).  
Moulin Buttin, 1871  
AD Savoie : 81S 67
- **FR.AD073 284 R 1, Moulins : Recensements, Saint-Ours, 1917**  
FR.AD073 284 R 1, **Moulins : Recensements, Saint-Ours, 1917**  
Moulin Collomb
- **FR.AD073 284 R 2, Moulins : Recensements, Saint-Ours, 1923**  
FR.AD073 284 R 2, **Moulins : Recensements, Saint-Ours, 1923**  
Moulin Collomb
- **FR.AD073 284 R 3, Saint-Ours, 1923-1924.**  
FR.AD073, 284 R 3, Moulins : Recensements, Saint-Ours, 1923-1924.  
Moulin Collomb  
AD Savoie : 284 R 3

### Documents figurés

- **AD Savoie. 3P : 7262 Premier cadastre français, 1906-1907 (tableau d'assemblage)**  
**Premier cadastre français, 1906-1907 (tableau d'assemblage)** (AD Savoie. 3P : 7262).  
AD Savoie : 3P 7262
- **AD Savoie. 3P : 7263 Cadastre rénové 1955**  
**Cadastre rénové, 1955** (AD Savoie. 3P : 7263).  
AD Savoie : 3P 7263
- **Cadastre actuel de 2007**  
**Cadastre actuel**, consulté en 2007 (Accès internet : <URL : <https://www.cadastre.gouv.fr/scpc/rechercherPlan.do#>>)

### Bibliographie

- **P. Paillard (dir.), Histoire des communes savoyardes : Aix-les-Bains et ses environs, Les Bauges, La Chartreuse, La Combe de Savoie, Montmélian, T.2, 1984.**  
PAILLARD, Philippe (dir.). **Histoire des communes savoyardes. Tome 2 : Aix-les-Bains et ses environs - Les Bauges - La Chartreuse - La Combe de Savoie - Montmélian.** Roanne, Le Coteau : éditions Horvath, 1982.  
p, 108

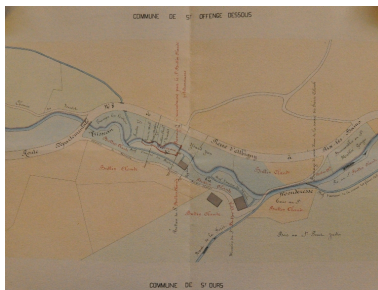
## Périodiques

- **Kronos, Les moulins de la Bottaz à Saint-Ours, n°13, Novembre 1998**  
Kronos, *Les moulins de la Bottaz à Saint-Ours*, n°13, Novembre 1998  
Article d'Henri Voiron, p. 24 à 29

## Illustrations



Cadastré de 1732. Cadastre de 1728 AD Savoie. C 4241  
Phot. Yannick Milleret  
IVR82\_20117302289NUCA



Plan des prises d'eau de Claude Buttin, 1871. Plan des prises d'eau de Claude Buttin, 1871 AD Savoie. 81 S 67  
Phot. Yannick Milleret  
IVR82\_20117302288NUCA




Premier cadastre français, 1907. Cadastre de 1907 AD Savoie. 3P 7262  
Phot. Yannick Milleret  
IVR82\_20117302290NUCA



Cadastré rénové, 1955. Cadastre de 1955 AD Savoie. 3P 7263  
Phot. Yannick Milleret  
IVR82\_20117302291NUCA



Cadastré actuel, 2007  
Phot. Yannick Milleret  
IVR82\_20117302295NUCA



Vue générale des vestiges de l'ancien moulin  
Phot. Yannick Milleret  
IVR82\_20117302296NUCA

## Dossiers liés

### Dossiers de synthèse :

Patrimoine hydraulique de la Savoie : présentation de l'étude départementale (IA00141274) Rhône-Alpes, Savoie, Savoie

### Oeuvre(s) contenue(s) :

### Oeuvre(s) en rapport :

Paysage du bassin-versant du Lac du Bourget et tributaires (IA73002685) Rhône-Alpes, Savoie, Chambéry

Auteur(s) du dossier : Yannick Milleret

Copyright(s) : © Région Rhône-Alpes, Inventaire général du patrimoine culturel ; © Assemblée des Pays de Savoie



Cadastré de 1732. Cadastre de 1728 AD Savoie. C 4241

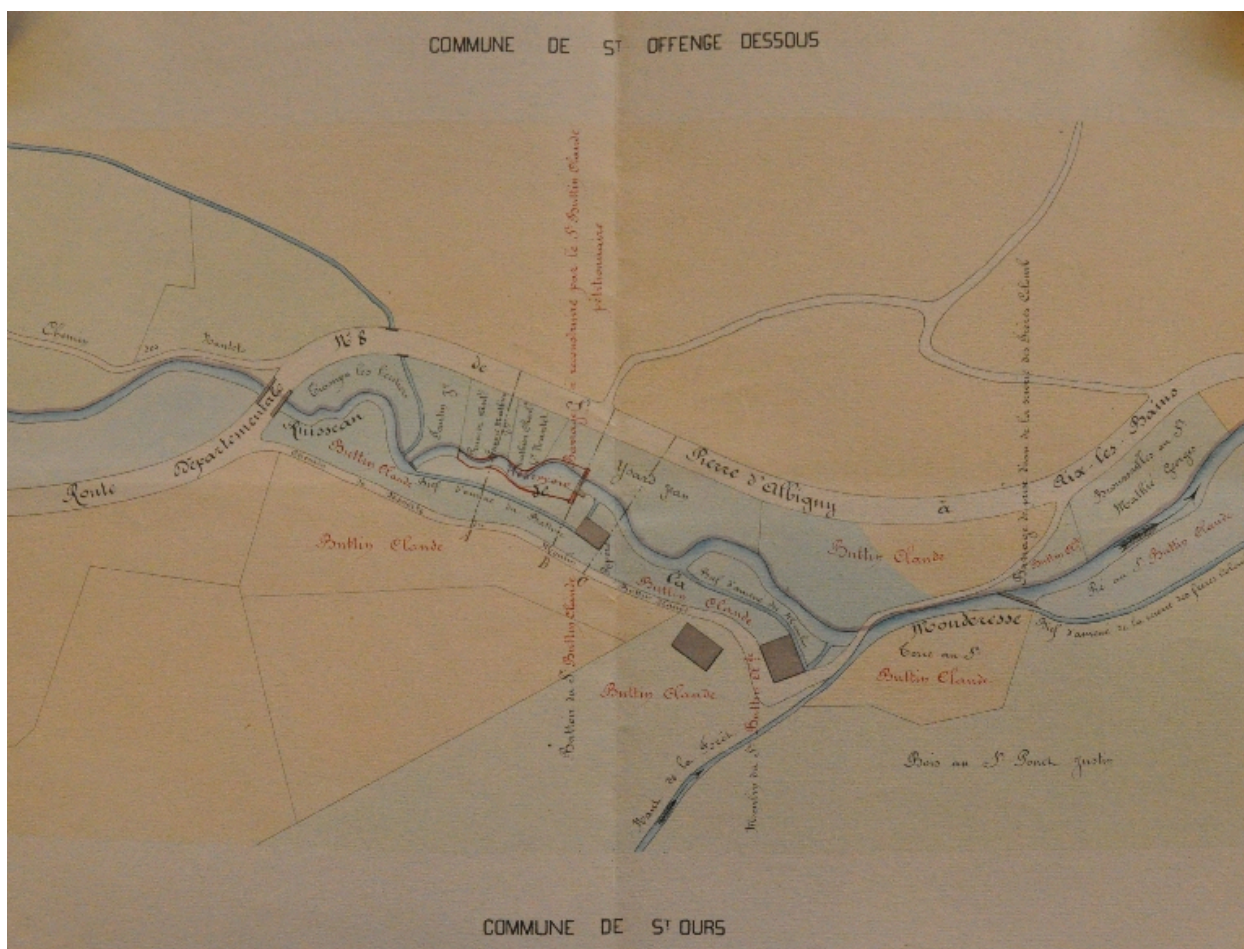
Référence du document reproduit :

- **Cadastré de 1732**  
Cadastré de 1728  
AD Savoie : C 4241

IVR82\_20117302289NUCA

Auteur de l'illustration : Yannick Milleret

© Région Rhône-Alpes, Inventaire général du patrimoine culturel ; © Assemblée des Pays de Savoie  
reproduction soumise à autorisation du titulaire des droits d'exploitation



Plan des prises d'eau de Claude Buttin, 1871. Plan des prises d'eau de Claude Buttin, 1871 AD Savoie. 81 S 67

Référence du document reproduit :

- **AD Savoie. Série S ; sous-série 81 S 67 Plan des prises d'eau de Claude Buttin, 1871**  
AD Savoie. Série S ; sous-série 81 S 67 Plan des prises d'eau de Claude Buttin, 1871  
AD Savoie : 81 S 67

IVR82\_20117302288NUCA

Auteur de l'illustration : Yannick Milleret

© Région Rhône-Alpes, Inventaire général du patrimoine culturel ; © Assemblée des Pays de Savoie  
reproduction soumise à autorisation du titulaire des droits d'exploitation



Premier cadastre français, 1907. Cadastre de 1907 AD Savoie. 3P 7262

Référence du document reproduit :

- **AD Savoie. 3P : 7262 Premier cadastre français, 1906-1907 (tableau d'assemblage)**  
**Premier cadastre français, 1906-1907 (tableau d'assemblage)** (AD Savoie. 3P : 7262).  
AD Savoie : 3P 7262

IVR82\_20117302290NUCA

Auteur de l'illustration : Yannick Milleret

© Région Rhône-Alpes, Inventaire général du patrimoine culturel ; © Assemblée des Pays de Savoie  
réproduction soumise à autorisation du titulaire des droits d'exploitation



Cadastré rénové, 1955. Cadastre de 1955 AD Savoie. 3P 7263

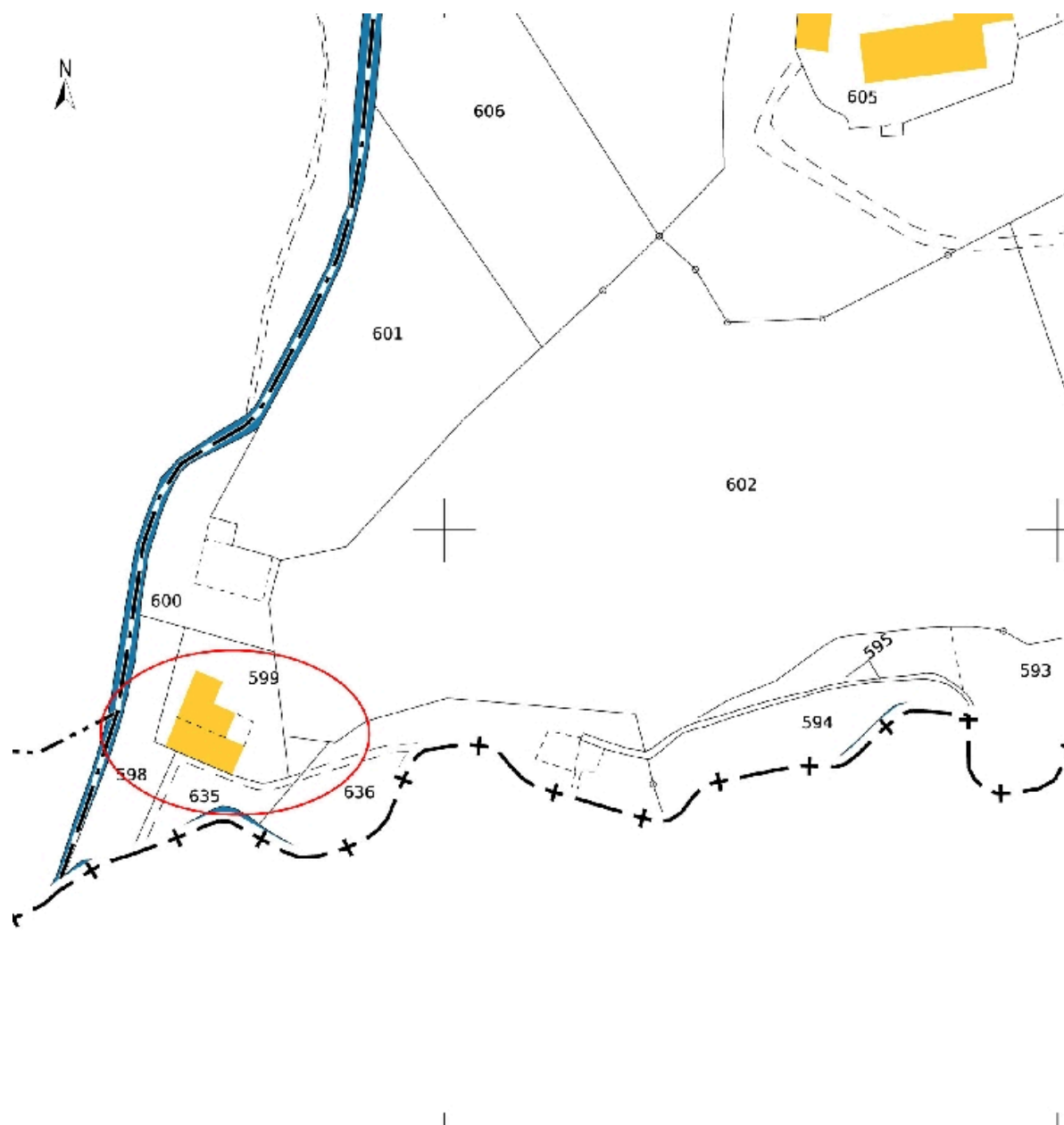
Référence du document reproduit :

- **AD Savoie. 3P : 7263 Cadastre rénové 1955**  
**Cadastré rénové, 1955** (AD Savoie. 3P : 7263).  
AD Savoie : 3P 7263

IVR82\_20117302291NUCA

Auteur de l'illustration : Yannick Milleret

© Région Rhône-Alpes, Inventaire général du patrimoine culturel ; © Assemblée des Pays de Savoie  
reproduction soumise à autorisation du titulaire des droits d'exploitation



Cadastre actuel, 2007

Référence du document reproduit :

- **Cadastre actuel de 2007**  
**Cadastre actuel**, consulté en 2007 (Accès internet : <URL : <https://www.cadastre.gouv.fr/scpc/rechercherPlan.do#>>)

IVR82\_20117302295NUCA

Auteur de l'illustration : Yannick Milleret

© Région Rhône-Alpes, Inventaire général du patrimoine culturel ; © Assemblée des Pays de Savoie  
reproduction soumise à autorisation du titulaire des droits d'exploitation





Vue générale des vestiges de l'ancien moulin

IVR82\_20117302296NUCA

Auteur de l'illustration : Yannick Milleret

© Région Rhône-Alpes, Inventaire général du patrimoine culturel ; © Assemblée des Pays de Savoie  
reproduction soumise à autorisation du titulaire des droits d'exploitation