Rhône-Alpes, Savoie
Notre-Dame-des-Millières
Le Culet

Moulin Lanteruet puis martinet Ferraris actuellement vestiges

Références du dossier

Numéro de dossier : IA73003499
Date de l'enquête initiale : 2014
Date(s) de rédaction : 2014
Cadre de l'étude : enquête thématique départementale Patrimoine hydraulique des Pays de Savoie
Degré d'étude : recensé

Désignation

Dénomination : moulin, martinet

Compléments de localisation

Milieu d'implantation : isolé
Réseau hydrographique : Ruisseau de Monthion ; bassin-versant Isère inférieure-Val Gelon
Références cadastrales : 2014, A, 257

Historique

Un moulin appartenant à la famille Lanteruet apparaît sur le cadastre napoléonien de 1809 (section F, feuille unique, parcelle 637). Par la suite, le bâtiment change d'activité car il est mentionné sur le premier cadastre français de 1870 sous le nom de "Martinet Ferraris" (section A, feuille 2, parcelle 334). Il appartient à Pierre Ferraris. Le martinet Ferraris est cité dans le tableau des Ponts et chaussées de 1901 sur l'utilisation agricole et industrielle des cours d'eau (FR.AD073, 35SPC7). Le site est toujours visible sur le cadastre rénové de 1937. Actuellement, il est à l'état de vestiges.

Période(s) principale(s) : 1er quart 19e siècle ()
Dates : 1809 (daté par source)

Description

Le martinet est situé en rive droite du ruisseau de Monthion, en aval de la scierie de Côte Chenay (commune de Monthion, IA73003498). Actuellement il est à l'état de vestiges. Quelques pierres témoignent de son emplacement.

Eléments descriptifs

Matériau(x) du gros-oeuvre, mise en oeuvre et revêtement : pierre
Couvrements :
Énergies : énergie hydraulique

Typologies et état de conservation

État de conservation : vestiges

Statut, intérêt et protection

Les vestiges du martinet sont situés dans une zone boisée et très escarpée, difficile d'accès.

Statut de la propriété : propriété privée

Références documentaires

Documents d'archive

- **FR.AD073, L1007, 1809.**
  FR.AD073, L1007, Cadastre napoléonien, Notre-Dame-des-Millières, section F, feuille unique, 1809.
  AD Savoie : L1007

- **FR.AD073, 3P 7473, 1870.**
  FR.AD073, 3P 7473, Premier cadastre français, Notre-Dame-des-Millières, Section A, feuille 2, 1870.
  AD Savoie : 3P 7473

- **FR.AD073, 35SPC7, 1876-1909.**
  FR.AD073, 35SPC7, Ponts et chaussées, service hydraulique, Comptabilité, statistiques et affaires diverses (classement par année), 1876-1909.
  AD Savoie : 35SPC7

- **FR.AD073, 3P 7474, 1937.**
  FR.AD073, 3P 7474, Cadastre rénové, Notre-Dame-des-Millières, Section A, feuille 2, 1937.
  AD Savoie : 3P 7474

Bibliographie

- **H.Barthélémy, Anciens moulins en Combe de Savoie, 2014.**
  H.Barthélémy, Anciens moulins en Combe de Savoie et bas Val d'Arly, Cahier du Vieux Conflans, n°175, Société des Amis du Vieux Conflans, Albertville, 2014.
  CDP Savoie

Illustrations

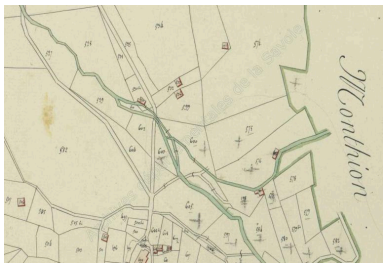

Cadastre napoléonien, Notre-Dame-des-Millières, 1809 Section F, feuille unique (FR.AD073, L1007).
Autr. Clara Bérelle
IVR82_20147303643NUCA

Premier cadastre français, Notre-Dame-des-Millières, 1870, Section A, feuille 2 (FR.AD073, 3P 7473).
Autr. Clara Bérelle
IVR82_20147303644NUCA

Cadastre rénové, Notre-Dame-des-Millières, 1937, Section A, feuille 2 (FR.AD073, 3P 7474).
Autr. Clara Bérelle
IVR82_20147303645NUCA

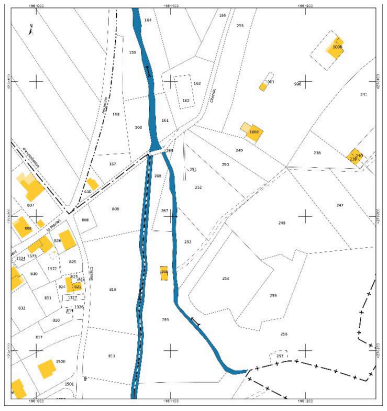

Cadastre actuel, 2014.
Autr. Clara Bérelle
IVR82_20147303646NUCA

Dossiers liés

Dossiers de synthèse :
Patrimoine hydraulique de la Savoie : présentation de l'étude départementale (IA00141274) Rhône-Alpes, Savoie, Savoie
Oeuvre(s) contenue(s) :
Oeuvre(s) en rapport :
Paysage du bassin-versant de l'Isère inférieure et du Val Gelon (IA73003401) Aiton, Albertville, Allondaz, Arbin, Arvillard, Betton-Bettonet, Bonvillard, Bourget-en-Huile, Bourgneuf, Chamousset, Chamoux-sur-Gelon, Champ-Laurent, Châteauneuf, Chignin, Cléry, Coise-Saint-Jean-Pied-Gauthier, Cruet, Détrier, Étable, Francin, Fréterive, Frontenex, Gilly-sur-Isère, Grésy-sur-Isère, Grignon, Hauteville, La Chapelle-Blanche, La Chavanne, La Croix-de-la-Rochette, La Rochette, La Table, La Trinité, Laissaud, Le Pontet, Le Verneil, Les Marches, Les Mollettes, Mercury, Montailleur, Montendry, Monthion, Montmélian, Myans, Notre-Dame-des-Millières, Pallud, Planaise, Plancherine, Presle, Rotherens, Sainte-Hélène-du-Lac, Sainte-Hélène-sur-Isère, Saint-Jean-de-la-Porte, Saint-Jeoire-Prieuré, Saint-Pierre-d'Albigny, Saint-Pierre-de-Soucy, Saint-Vital, Tournon, Verrens-Arvey, Villard-d'Héry, Villard-Léger, Villard-Sallet, Villaroux.

Auteur(s) du dossier : Clara Bérelle
Copyright(s) : © Région Rhône-Alpes, Inventaire général du patrimoine culturel ; © Assemblée des Pays de Savoie

Cadastre napoléonien, Notre-Dame-des-Millières, 1809 Section F, feuille unique (FR.AD073, L1007).

IVR82_20147303643NUCA
Auteur du document reproduit : Clara Bérelle
© Région Rhône-Alpes, Inventaire général du patrimoine culturel ; © Assemblée des Pays de Savoie ; © Archives départementales de la Savoie
reproduction soumise à autorisation du titulaire des droits d'exploitation

Premier cadastre français, Notre-Dame-des-Millières, 1870, Section A, feuille 2 (FR.AD073, 3P 7473).

IVR82_20147303644NUCA
Auteur du document reproduit : Clara Bérelle
© Région Rhône-Alpes, Inventaire général du patrimoine culturel ; © Assemblée des Pays de Savoie ; © Archives départementales de la Savoie
reproduction soumise à autorisation du titulaire des droits d'exploitation

Cadastre rénové, Notre-Dame-des-Millières, 1937, Section A, feuille 2 (FR.AD073, 3P 7474).

IVR82_20147303645NUCA
Auteur du document reproduit : Clara Bérelle
© Région Rhône-Alpes, Inventaire général du patrimoine culturel ; © Assemblée des Pays de Savoie ; © Archives départementales de la Savoie
reproduction soumise à autorisation du titulaire des droits d'exploitation

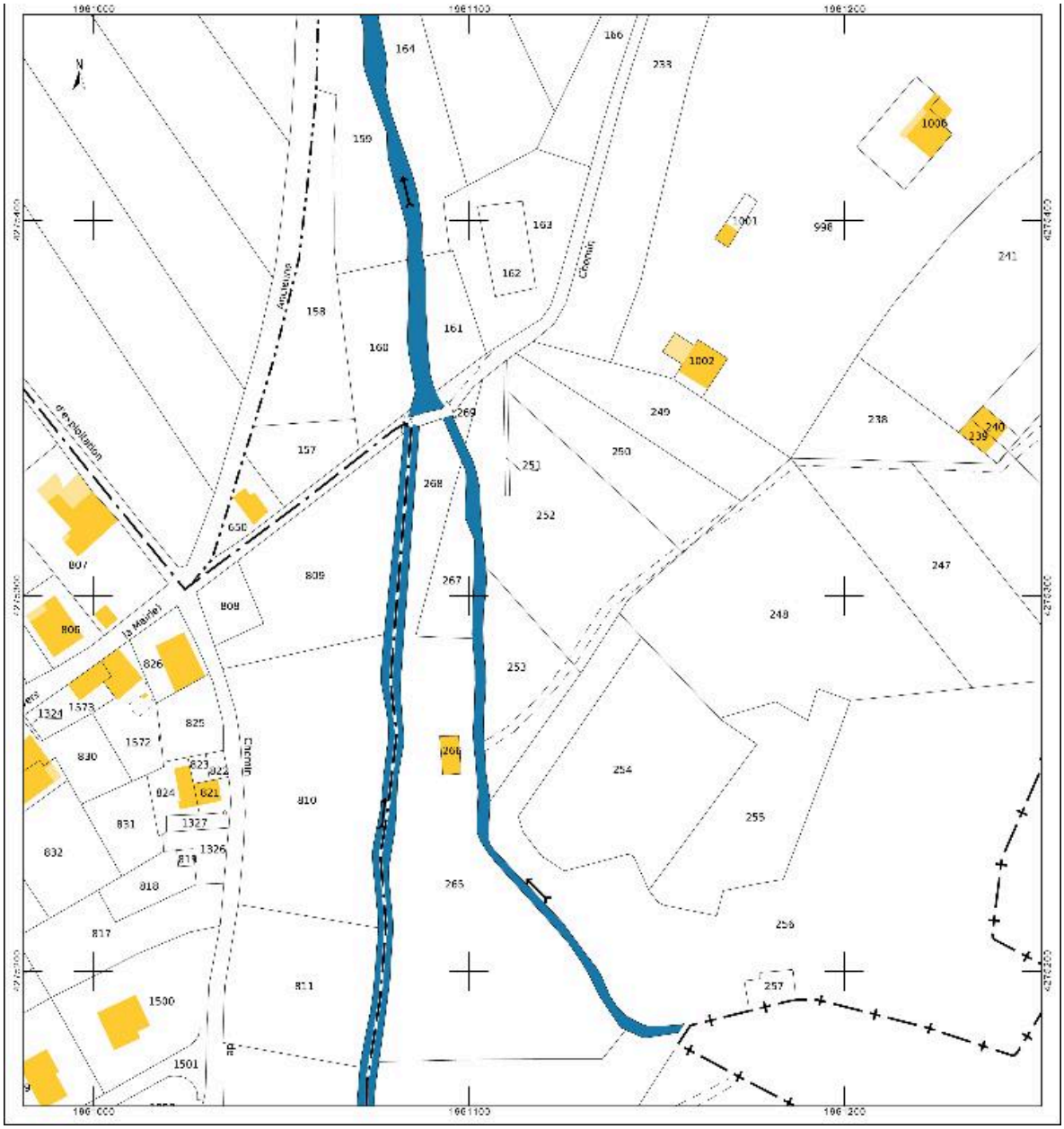

Cadastre actuel, 2014.

IVR82_20147303646NUCA
Auteur du document reproduit : Clara Bérelle
© Ministère des finances, CIDF, Service du cadastre
reproduction soumise à autorisation du titulaire des droits d'exploitation