



Lyon 2e  
Jacobins  
3 rue de l' Ancienne-Préfecture

## Immeuble

### Références du dossier

Numéro de dossier : IA69006397  
Date de l'enquête initiale : 2007  
Date(s) de rédaction : 2007  
Cadre de l'étude : inventaire topographique Inventaire de la Ville de Lyon  
Degré d'étude : étudié

### Désignation

Dénomination : immeuble  
Parties constituantes non étudiées : boutique, cour, puits

### Compléments de localisation

Milieu d'implantation : en ville  
Références cadastrales : 1999, AE, 120

### Historique

La rue de l'Ancienne-Préfecture est commencée en 1830 par l'architecte Vincent Farge et achevée en 1832 par Sébastien-Bernard Seitz pour la Compagnie ou Société Bonnet Vingtrinier. L'immeuble est donné à la commune d'Irigny en 1878 au décès de sa propriétaire, Marie Dorothee Petit (inscription rapportée sur la façade, au-dessus de l'entrée : MAISON LEGUEE A LA COMMUNE / D'IRIGNY / POUR LA FONDATION / DE L'HOSPICE DE VILLARD / PAR MARIE DOROTHEE PETIT / BARONNE DU BORD / DECEDEE LE 10 JANVIER 1878).

Période(s) principale(s) : 2e quart 19e siècle  
Dates : 1832 (daté par travaux historiques)  
Auteur(s) de l'oeuvre : Vincent Farge (architecte, attribution par travaux historiques), Sébastien Bernard Seitz (architecte communal, attribution par travaux historiques)

### Description

Le rez-de-chaussée (y compris la porte), l'entresol et sa corniche sont en choin de Villebois, comme dans toute la rue de l'Ancienne-Préfecture. Le sol de l'allée est revêtu de petites plaques rectangulaires en pierre calcaire grise de Ruoms-Chomérac (Ardèche). L'escalier est en choin de Villebois et est doté de grandes dalles palières monolithes (3,02 x 2,25 m).

### Éléments descriptifs

Matériau(x) du gros-oeuvre, mise en oeuvre et revêtement : calcaire, pierre de taille  
Étage(s) ou vaisseau(x) : sous-sol, entresol, 5 étages carrés  
Élévations extérieures : élévation à travées  
Escaliers : escalier dans-oeuvre : escalier tournant à retours avec jour, en maçonnerie, suspendu, cage ouverte

### Typologies et état de conservation

Typologies : immeuble à deux corps de bâtiments en L

## Décor

Techniques : ferronnerie

## Statut, intérêt et protection

En 2007, les boutiques sont occupées par le magasin de vêtements *Martine et Ludi*, par la bijouterie *Vu du Ciel* et par la boulangerie-pâtisserie *La Passerelle*.

Statut de la propriété : propriété privée

## Références documentaires

### Documents audio

- **ROUSSELLE, B. SAVAY-GUERRAZ, H. TRITENNE, D. Étude géo-patrimoniale du secteur des Jacobins. 2017 - 2018**  
ROUSSELLE, Bruno. SAVAY-GUERRAZ, Hugues. TRITENNE, Dominique. *Étude géo-patrimoniale du secteur des Jacobins*. 2017 - 2018

## Illustrations



Vue de situation depuis  
le quai des Célestins  
Phot. Eric Dessert  
IVR82\_20076902486NUCA



L'élévation antérieure : vue partielle  
Phot. Véronique Belle  
IVR82\_20076902925NUCA



L'élévation antérieure :  
détail des étages carrés  
Phot. Véronique Belle  
IVR82\_20076902926NUCA




La porte  
Phot. Véronique Belle  
IVR82\_20076902927NUCA




Détail du cartouche  
en dessus-de-porte  
Phot. Véronique Belle  
IVR82\_20076901298NUCA



A droite, l'élévation sur cour  
Phot. Véronique Belle  
IVR82\_20076901253NUCA



Elévation sur cour :  
la travée d'escalier  
Phot. Véronique Belle  
IVR82\_20076902903NUCA



A gauche, la cour en plongée  
Phot. Véronique Belle  
IVR82\_20076902909NUCA



La cour  
Phot. Véronique Belle  
IVR82\_20076901299NUCA





La cour : élévations des communs  
Phot. Véronique Belle  
IVR82\_20076902904NUCA



La cour : ancien puits,  
fontaine et son bassin  
Phot. Véronique Belle  
IVR82\_20076901300NUCA



La cour : puits, détail  
Phot. Véronique Belle  
IVR82\_20076902901NUCA



La cour : détail de la  
fontaine et de son bassin  
Phot. Véronique Belle  
IVR82\_20076902902NUCA

## Dossiers liés

### Dossiers de synthèse :

Immeubles du secteur des Jacobins (IA69007823) Rhône-Alpes, Rhône, Lyon 2e,

### Oeuvre(s) contenue(s) :

### Oeuvre(s) en rapport :

Rue de l'Ancienne-Préfecture (IA69006464) Rhône-Alpes, Rhône, Lyon 2e, rue de l' Ancienne-Préfecture

Auteur(s) du dossier : Véronique Belle

Copyright(s) : © Région Rhône-Alpes, Inventaire général du patrimoine culturel ; © Ville de Lyon



Vue de situation depuis le quai des Célestins

IVR82\_20076902486NUCA

Auteur de l'illustration : Eric Dessert

© Région Rhône-Alpes, Inventaire général du patrimoine culturel ; © Ville de Lyon  
reproduction soumise à autorisation du titulaire des droits d'exploitation



L'élévation antérieure : vue partielle

IVR82\_20076902925NUCA

Auteur de l'illustration : Véronique Belle

© Région Rhône-Alpes, Inventaire général du patrimoine culturel ; © Ville de Lyon  
reproduction soumise à autorisation du titulaire des droits d'exploitation





L'élévation antérieure : détail des étages carrés

IVR82\_20076902926NUCA

Auteur de l'illustration : Véronique Belle

© Région Rhône-Alpes, Inventaire général du patrimoine culturel ; © Ville de Lyon  
reproduction soumise à autorisation du titulaire des droits d'exploitation



La porte

IVR82\_20076902927NUCA

Auteur de l'illustration : Véronique Belle

© Région Rhône-Alpes, Inventaire général du patrimoine culturel ; © Ville de Lyon  
reproduction soumise à autorisation du titulaire des droits d'exploitation





Détail du cartouche en dessus-de-porte

IVR82\_20076901298NUCA

Auteur de l'illustration : Véronique Belle

© Région Rhône-Alpes, Inventaire général du patrimoine culturel ; © Ville de Lyon  
reproduction soumise à autorisation du titulaire des droits d'exploitation




A droite, l'élévation sur cour

IVR82\_20076901253NUCA

Auteur de l'illustration : Véronique Belle

© Région Rhône-Alpes, Inventaire général du patrimoine culturel ; © Ville de Lyon  
reproduction soumise à autorisation du titulaire des droits d'exploitation



Elévation sur cour : la travée d'escalier

IVR82\_20076902903NUCA

Auteur de l'illustration : Véronique Belle

© Région Rhône-Alpes, Inventaire général du patrimoine culturel ; © Ville de Lyon  
reproduction soumise à autorisation du titulaire des droits d'exploitation





A gauche, la cour en plongée

IVR82\_20076902909NUCA

Auteur de l'illustration : Véronique Belle

© Région Rhône-Alpes, Inventaire général du patrimoine culturel ; © Ville de Lyon  
reproduction soumise à autorisation du titulaire des droits d'exploitation



La cour

IVR82\_20076901299NUCA

Auteur de l'illustration : Véronique Belle

© Région Rhône-Alpes, Inventaire général du patrimoine culturel ; © Ville de Lyon  
reproduction soumise à autorisation du titulaire des droits d'exploitation



La cour : élévations des communs

IVR82\_20076902904NUCA

Auteur de l'illustration : Véronique Belle

© Région Rhône-Alpes, Inventaire général du patrimoine culturel ; © Ville de Lyon  
reproduction soumise à autorisation du titulaire des droits d'exploitation





La cour : ancien puits, fontaine et son bassin

IVR82\_20076901300NUCA

Auteur de l'illustration : Véronique Belle

© Région Rhône-Alpes, Inventaire général du patrimoine culturel ; © Ville de Lyon  
reproduction soumise à autorisation du titulaire des droits d'exploitation



La cour : puits, détail

IVR82\_20076902901NUCA

Auteur de l'illustration : Véronique Belle

© Région Rhône-Alpes, Inventaire général du patrimoine culturel ; © Ville de Lyon  
reproduction soumise à autorisation du titulaire des droits d'exploitation



La cour : détail de la fontaine et de son bassin

IVR82\_20076902902NUCA

Auteur de l'illustration : Véronique Belle

© Région Rhône-Alpes, Inventaire général du patrimoine culturel ; © Ville de Lyon  
reproduction soumise à autorisation du titulaire des droits d'exploitation