Rhône-Alpes, Rhône
Lyon 2e
Saint-Nizier
3 rue de Brest

Immeuble

Références du dossier

Numéro de dossier : IA69005735
Date de l'enquête initiale : 2003
Date(s) de rédaction : 2003
Cadre de l'étude : inventaire topographique Inventaire de la Ville de Lyon
Degré d'étude : monographié

Désignation

Dénomination : immeuble
Parties constituantes non étudiées : cour, boutique, puits

Compléments de localisation

Milieu d'implantation : en ville
Références cadastrales : 1831, H2, 665 ; 1999, AB, 21

Historique

L'allée et des éléments du sous-sol (une porte située environ à l'aplomb de l'élévation sur cour du 1er corps et une colonne sous le corps de liaison nord) remontent à la fin du 15e ou au début du 16e siècle. A la suite d'une autorisation d'alignement du 28 avril 1712 pour l'hôtel-Dieu, alors propriétaire de l'immeuble, la façade est reconstruite sur un nouvel alignement. Le puits est visible sur le plan terrier de 1776. Entre cette date et 1831 (cadastre), la moitié de la cour et le corps arrière ont été rattachés à l'immeuble 3, rue de la Poulaillerie. Au début des années 1850, avant 1856, l'immeuble est entièrement remodelé, après avoir récupéré son corps arrière agrandi de celui du 3, rue de la Poulaillerie (les deux toits à un pan signalent cette réunion). L'escalier est alors reconstruit et l'étage de comble du bâtiment sur rue ajouté.

Période(s) principale(s) : limite 15e siècle 16e siècle, 1er quart 18e siècle, 3e quart 19e siècle
Dates : 1712 (daté par source)
Auteur(s) de l'oeuvre : auteur inconnu ()

Description

Allée voûtée d'ogives : voûte d'arêtes faisant le raccord avec la façade reconstruite en 1712. Sous-sol voûté en berceau segmentaire. Escalier droit à quartier tournant combiné avec la coursière de liaison. L'étage de comble se présente sous un toit brisé du côté de la rue et sous la forme d'un étage carré supplémentaire du côté de la cour.

Eléments descriptifs

Matériau(x) du gros-oeuvre, mise en oeuvre et revêtement : calcaire ; enduit ; moellon
Matériau(x) de couverture : tuile mécanique, zinc en couverture
Étage(s) ou vaisseau(x) : sous-sol, 4 étages carrés, étage de comble
Couvrements : voûte d'ogives ; voûte d'arêtes ; voûte en berceau segmentaire
Élévations extérieures : élévation à travées
Type(s) de couverture : toit à longs pans brisés ; toit à un pan ; appentis
Escaliers : escalier hors-oeuvre : escalier droit, en maçonnerie, cage ouverte

Typologies et état de conservation

Typologies : deux corps de bâtiment parallèles reliés
État de conservation : bon état

Décor

Techniques : sculpture (étudié), ferronnerie, menuiserie (étudié)

Dimensions

Mesures : h : 1 780 cm

Statut, intérêt et protection

Boutiques actuellement : vêtements Galerie Saint-Nizier ; vêtements Seven Seventy.

Statut de la propriété : propriété privée

Références documentaires

Documents d'archive

- **Dépouillement et localisation des demandes d'alignement pour le 17e et le 18e siècle / Bernard Gauthiez, Centre de recherche en géographie et aménagement**

  Dépouillement et localisation des demandes d'alignement pour le 17e et le 18e siècle / Bernard Gauthiez, Centre de recherche en géographie et aménagement (CRGA), UMR 5600, Université Lyon III (informations communiquées par l'auteur et à paraître)

Documents figurés

- **[Plan des îlots autour de la collégiale]. [80 compas = 34 cm]. 1776. 1 dess. : encre, lavis et aquarelle ; 53 x 81 cm. Dans : " Plans de la rente de Saint-Nizier ", feuille 5**
  [Plan des îlots autour de la collégiale]. [80 compas = 34 cm]. 1776. 1 dess. : encre, lavis et aquarelle ; 53 x 81 cm. Dans : " Plans de la rente de Saint-Nizier ", feuille 5 (AD Rhône : 15 G 188)

- **Place Saint-Nizier, angle sud-est / [Louis Froissart]. 1856. 1 photogr. pos. : tirage. Fait partie**
  Place Saint-Nizier, angle sud-est / [Louis Froissart]. 1856. 1 photogr. pos. : tirage. Fait partie d'un album de 61 photographies de Lyon en 1856. Un négatif sur verre est conservé aux AM Lyon sous la cote 3 Ph 442 (Musée Gadagne : [9] 38.89.31)

- **Le Vieux Lyon. 3, rue Centrale. Superbe allée voûtée d'ogives avec animaux grotesques aux**
  Le Vieux Lyon. 3, rue Centrale. Superbe allée voûtée d'ogives avec animaux grotesques aux retombées. Ed. S. Farges, 1910, n° 557. 1 impr. photoméc. : carte postale (AM Lyon : CP 1337)

- **557. Le Vieux Lyon. - 3 rue Centrale. Superbe allée voûtée d'ogives avec animaux grotesques aux**
  557. Le Vieux Lyon. - 3 rue Centrale. Superbe allée voûtée d'ogives avec animaux grotesques aux retombées / B.F. [ca 1900-1925]. 1 impr. photoméc. : carte postale (BM Lyon : 805 251)

Illustrations

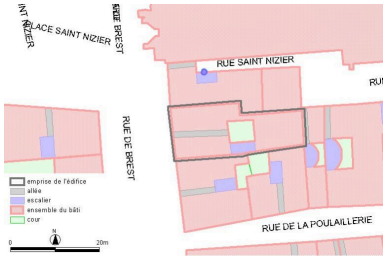

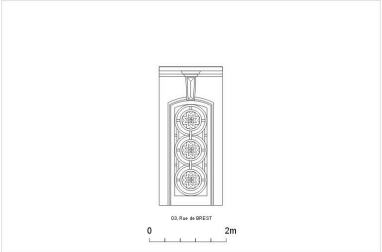

Plan-masse, d'après le système urbain de référence, version 1999
Dess. Paul Cherblanc
IVR82_20056902745NUDA

Elévation sur rue, d'après un relevé photogrammétrique par A. Bensaci, 2003
Dess. Paul Cherblanc
IVR82_20056902783NUD

Elévation de la porte, d'après un relevé photogrammétrique par A. Bensaci, 2003
Dess. Paul Cherblanc
IVR82_20056902784NUD

Plan-masse, extrait des Plans de la rente de Saint-Nizier, 1776, détail de la feuille 5
Phot. Didier Gourbin
IVR82_20056902082NUCA

Place Saint-Nizier, angle sud-est [façade de l'immeuble], détail d'une photogr. par Louis Froissart, 1856
Phot. Repro. Musée Gadagne Lyon
IVR82_20056902079NUCAB

Le Vieux Lyon. 3, rue Centrale. Superbe allée voûtée d'ogives avec animaux grotesques aux retombées, carte postale, 1910
Phot. Repro. AM Lyon J. Gastineau
IVR82_20056902017NUCA

Façade sur rue, vue générale
Phot. Maryannick Chalabi
IVR82_20036901079NUCA

Façade sur rue, porte
Phot. Bernard Ducouret
IVR82_20046900697NUCA

Façade sur rue, détail des 2e et 3e niveaux
Phot. Maryannick Chalabi
IVR82_20036901083NUCA

Le corps arrière sur la rue Saint-Nizier, vue prise depuis les toits de la collégiale
Phot. Eric Dessert
IVR82_20056901770XA

Allée, vue depuis l'entrée vers la cour
Phot. Phot. Inv. D. Chevallier
IVR82_20046900698NUC

Cour, détail du corps de liaison à gauche et du bâtiment en fond de cour à droite
Phot. Phot. Inv. D. Chevallier
IVR82_20046900699NUCA

Cour, détail du bâtiment sur rue à gauche et du corps de liaison à droite
Phot. Phot. Inv. D. Chevallier
IVR82_20046900700NUCA

Escalier et coursières vus par-dessous
Phot. Phot. Inv. D. Chevallier
IVR82_20046900701NUCA



Escalier, détail d'une console portant une coursière
Phot. Phot. Inv. D. Chevallier
IVR82_20046900702NUCA

Sous-sol, porte environ à l'aplomb de la façade sur cour du 1er corps
Phot. Eric Dessert
IVR82_20046905856NUC

Sous-sol, colonne sous le corps de liaison nord et portes des caves particulières des habitants
Phot. Eric Dessert
IVR82_20046905857NUC

Dossiers liés

Dossiers de synthèse :
Présentation de l'étude de la ville de Lyon (IA69000216) Rhône-Alpes, Rhône, Lyon
Présentation du quartier Saint-Nizier (IA69007056) Lyon, Saint-Nizier
Immeubles du quartier Saint-Nizier (IA69006513) Lyon, Saint-Nizier
Oeuvre(s) contenue(s) :
Oeuvre(s) en rapport :
Immeuble (IA69005903) Rhône-Alpes, Rhône, Lyon 2e, Saint-Nizier, 3 rue de la Poulaillerie

Auteur(s) du dossier : Bernard Ducouret
Copyright(s) : © Région Rhône-Alpes, Inventaire général du patrimoine culturel ; © Ville de Lyon

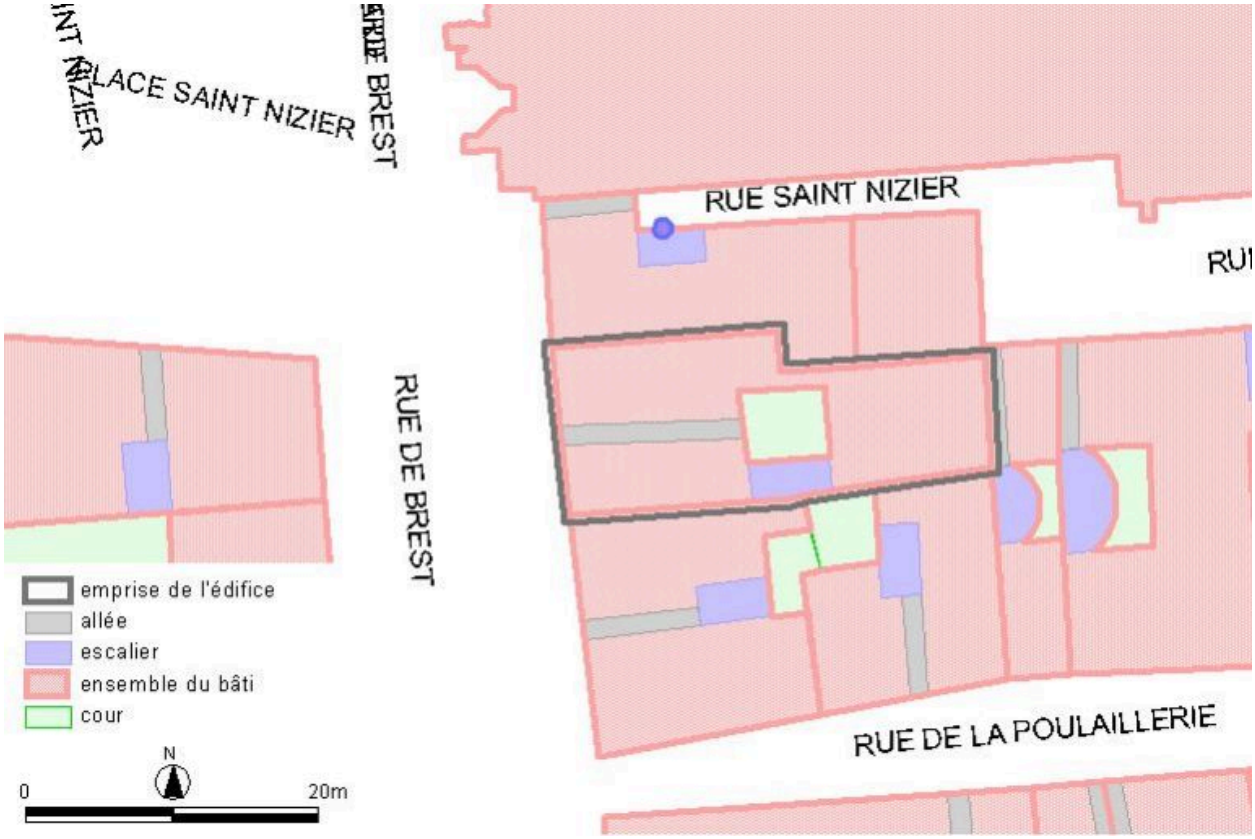

Plan-masse, d'après le système urbain de référence, version 1999

IVR82_20056902745NUDA
Auteur de l'illustration : Paul Cherblanc
Technique de relevé : reprise de fond ;
© Région Rhône-Alpes, Inventaire général du patrimoine culturel ; © Ville de Lyon
reproduction soumise à autorisation du titulaire des droits d'exploitation

Elévation sur rue, d'après un relevé photogrammétrique par A. Bensaci, 2003

IVR82_20056902783NUD
Auteur de l'illustration : Paul Cherblanc
Technique de relevé : relevé photogrammétrique ; Échelle : 1 : 100
© Région Rhône-Alpes, Inventaire général du patrimoine culturel ; © Ville de Lyon
reproduction soumise à autorisation du titulaire des droits d'exploitation

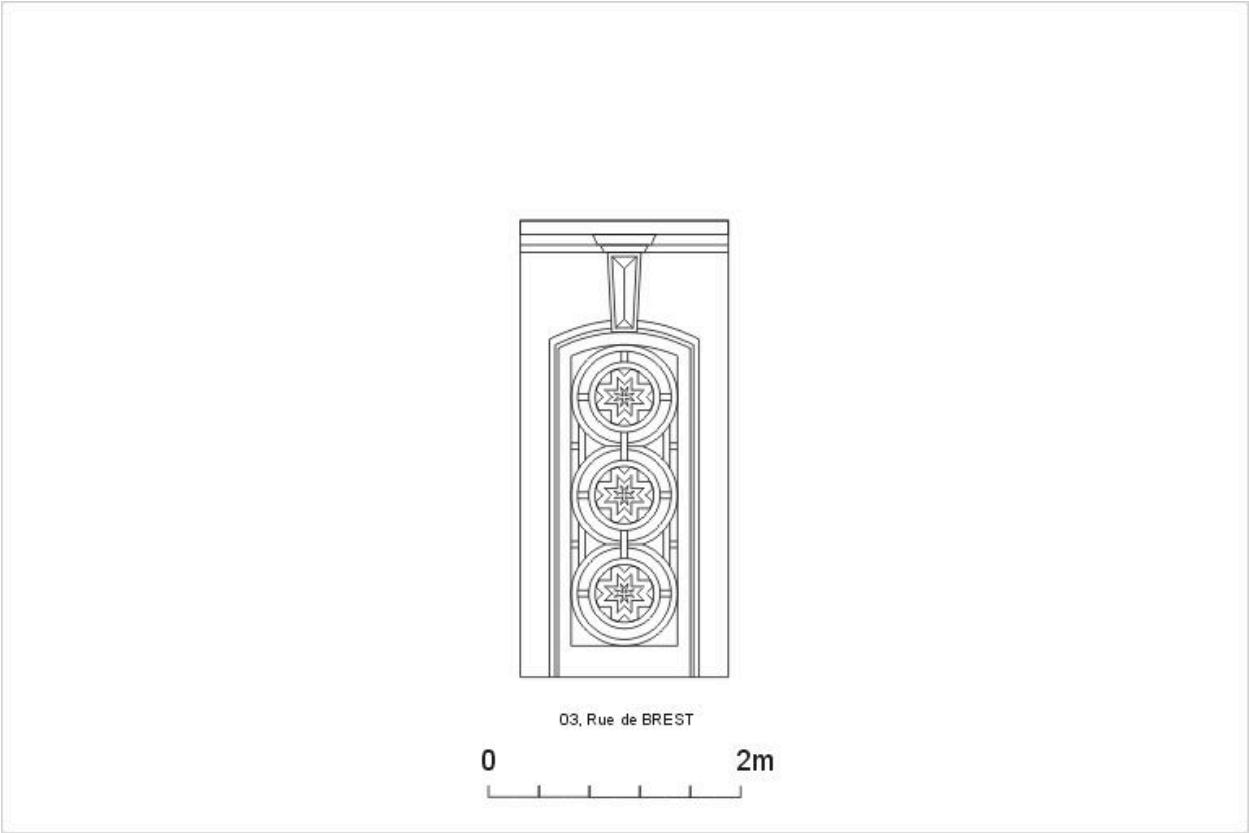

Elévation de la porte, d'après un relevé photogrammétrique par A. Bensaci, 2003

IVR82_20056902784NUD
Auteur de l'illustration : Paul Cherblanc
Technique de relevé : relevé photogrammétrique ; Échelle : 1 : 20
© Région Rhône-Alpes, Inventaire général du patrimoine culturel ; © Ville de Lyon
reproduction soumise à autorisation du titulaire des droits d'exploitation

Plan-masse, extrait des Plans de la rente de Saint-Nizier, 1776, détail de la feuille 5

Référence du document reproduit :

- **[Plan des îlots autour de la collégiale]. [80 compas = 34 cm]. 1776. 1 dess. : encre, lavis et aquarelle ; 53 x 81 cm. Dans : " Plans de la rente de Saint-Nizier ", feuille 5**
  [Plan des îlots autour de la collégiale]. [80 compas = 34 cm]. 1776. 1 dess. : encre, lavis et aquarelle ; 53 x 81 cm. Dans : " Plans de la rente de Saint-Nizier ", feuille 5 (AD Rhône : 15 G 188)

- **[Plan des îlots autour de la collégiale]. [80 compas = 34 cm]. 1776. 1 dess. : encre, lavis et aquarelle ; 53 x 81 cm. Dans : " Plans de la rente de Saint-Nizier ", feuille 5**
  [Plan des îlots autour de la collégiale]. [80 compas = 34 cm]. 1776. 1 dess. : encre, lavis et aquarelle ; 53 x 81 cm. Dans : " Plans de la rente de Saint-Nizier ", feuille 5 (AD Rhône : 15 G 188)

IVR82_20056902082NUCA
Auteur de l'illustration : Didier Gourbin
Date de prise de vue : 2003

© Région Rhône-Alpes, Inventaire général du patrimoine culturel ; © Ville de Lyon
reproduction soumise à autorisation du titulaire des droits d'exploitation

Place Saint-Nizier, angle sud-est [façade de l'immeuble], détail d'une photogr. par Louis Froissart, 1856

Référence du document reproduit :

- **Place Saint-Nizier, angle sud-est / [Louis Froissart]. 1856. 1 photogr. pos. : tirage. Fait partie Place Saint-Nizier, angle sud-est** / [Louis Froissart]. 1856. 1 photogr. pos. : tirage. Fait partie d'un album de 61 photographies de Lyon en 1856. Un négatif sur verre est conservé aux AM Lyon sous la cote 3 Ph 442 (Musée Gadagne : [9] 38.89.31)

- **Place Saint-Nizier, angle sud-est / [Louis Froissart]. 1856. 1 photogr. pos. : tirage. Fait partie Place Saint-Nizier, angle sud-est** / [Louis Froissart]. 1856. 1 photogr. pos. : tirage. Fait partie d'un album de 61 photographies de Lyon en 1856. Un négatif sur verre est conservé aux AM Lyon sous la cote 3 Ph 442 (Musée Gadagne : [9] 38.89.31)

IVR82_20056902079NUCAB
Auteur de l'illustration : Repro. Musée Gadagne Lyon
© Région Rhône-Alpes, Inventaire général du patrimoine culturel ; © Ville de Lyon ; © Musées Gadagne, Lyon

reproduction soumise à autorisation du titulaire des droits d'exploitation

Le Vieux Lyon. 3, rue Centrale. Superbe allée voûtée d'ogives avec animaux grotesques aux retombées, carte postale, 1910

Référence du document reproduit :

- **Le Vieux Lyon. 3, rue Centrale. Superbe allée voûtée d'ogives avec animaux grotesques aux**
  Le Vieux Lyon. 3, rue Centrale. Superbe allée voûtée d'ogives avec animaux grotesques aux retombées.
  Ed. S. Farges, 1910, n° 557. 1 impr. photoméc. : carte postale (AM Lyon : CP 1337)

- **Le Vieux Lyon. 3, rue Centrale. Superbe allée voûtée d'ogives avec animaux grotesques aux**
  Le Vieux Lyon. 3, rue Centrale. Superbe allée voûtée d'ogives avec animaux grotesques aux retombées.
  Ed. S. Farges, 1910, n° 557. 1 impr. photoméc. : carte postale (AM Lyon : CP 1337)

IVR82_20056902017NUCA
Auteur de l'illustration : Repro. AM Lyon J. Gastineau
© Région Rhône-Alpes, Inventaire général du patrimoine culturel ; © Ville de Lyon ; © Bibliothèque municipale de Lyon

reproduction soumise à autorisation du titulaire des droits d'exploitation

Façade sur rue, vue générale

IVR82_20036901079NUCA
Auteur de l'illustration : Maryannick Chalabi
© Région Rhône-Alpes, Inventaire général du patrimoine culturel ; © Ville de Lyon
reproduction soumise à autorisation du titulaire des droits d'exploitation

Façade sur rue, porte

IVR82_20046900697NUCA
Auteur de l'illustration : Bernard Ducouret
© Région Rhône-Alpes, Inventaire général du patrimoine culturel ; © Ville de Lyon
reproduction soumise à autorisation du titulaire des droits d'exploitation

Façade sur rue, détail des 2e et 3e niveaux

IVR82_20036901083NUCA
Auteur de l'illustration : Maryannick Chalabi
© Région Rhône-Alpes, Inventaire général du patrimoine culturel ; © Ville de Lyon
reproduction soumise à autorisation du titulaire des droits d'exploitation

Le corps arrière sur la rue Saint-Nizier, vue prise depuis les toits de la collégiale

IVR82_20056901770XA
Auteur de l'illustration : Eric Dessert
© Région Rhône-Alpes, Inventaire général du patrimoine culturel ; © Ville de Lyon
reproduction soumise à autorisation du titulaire des droits d'exploitation

Allée, vue depuis l'entrée vers la cour

IVR82_20046900698NUC
Auteur de l'illustration : Phot. Inv. D. Chevallier
© Région Rhône-Alpes, Inventaire général du patrimoine culturel ; © Ville de Lyon
reproduction soumise à autorisation du titulaire des droits d'exploitation

Cour, détail du corps de liaison à gauche et du bâtiment en fond de cour à droite

IVR82_20046900699NUCA
Auteur de l'illustration : Phot. Inv. D. Chevallier
© Région Rhône-Alpes, Inventaire général du patrimoine culturel ; © Ville de Lyon
reproduction soumise à autorisation du titulaire des droits d'exploitation

Cour, détail du bâtiment sur rue à gauche et du corps de liaison à droite

IVR82_20046900700NUCA
Auteur de l'illustration : Phot. Inv. D. Chevallier
© Région Rhône-Alpes, Inventaire général du patrimoine culturel ; © Ville de Lyon
reproduction soumise à autorisation du titulaire des droits d'exploitation

Escalier et coursières vus par-dessous

IVR82_20046900701NUCA
Auteur de l'illustration : Phot. Inv. D. Chevallier
© Région Rhône-Alpes, Inventaire général du patrimoine culturel ; © Ville de Lyon
reproduction soumise à autorisation du titulaire des droits d'exploitation

Escalier, détail d'une console portant une coursière

IVR82_20046900702NUCA
Auteur de l'illustration : Phot. Inv. D. Chevallier
© Région Rhône-Alpes, Inventaire général du patrimoine culturel ; © Ville de Lyon
reproduction soumise à autorisation du titulaire des droits d'exploitation

Sous-sol, porte environ à l'aplomb de la façade sur cour du 1er corps

IVR82_20046905856NUC
Auteur de l'illustration : Eric Dessert
© Région Rhône-Alpes, Inventaire général du patrimoine culturel ; © Ville de Lyon
reproduction soumise à autorisation du titulaire des droits d'exploitation

Sous-sol, colonne sous le corps de liaison nord et portes des caves particulières des habitants

IVR82_20046905857NUC
Auteur de l'illustration : Eric Dessert
© Région Rhône-Alpes, Inventaire général du patrimoine culturel ; © Ville de Lyon
reproduction soumise à autorisation du titulaire des droits d'exploitation