



Rhône-Alpes, Haute-Savoie  
Thonon-les-Bains  
Pont-de-Dranse Haute-Savoie  
route d' Evian

## Pont de Dranse, dit Pont Impérial, dit Pont de Vongy

### Références du dossier

Numéro de dossier : IA74002935

Date de l'enquête initiale : 2019

Date(s) de rédaction : 2019

Cadre de l'étude : enquête thématique régionale Points de franchissement de la Haute-Savoie

Degré d'étude : recensé

### Désignation

Dénomination : pont

### Compléments de localisation

Milieu d'implantation : en ville

Réseau hydrographique : Dranse

Références cadastrales : 2017, AG, 71. Cadastre de la Commune de Thonon-les-Bains ; 2017, AL, 1. Cadastre de la Commune de Marin

### Historique

Le Pont Impérial doit son nom au fait que sa construction fut ordonnée par Napoléon III, lors de sa visite en Savoie, peu de temps après le rattachement de la Savoie à la France en 1860. Il devait remplacer l'ancien pont de Dranse, vétuste et trop étroit. Cette construction débuta en 1868 et fut menée par l'architecte Louis Bâtisse, surnommé "La Douceur en Savoie", de son nom de compagnonnage. C'est le même architecte qui a construit quelques années plus tôt le "Pont de la Douceur" plus en amont sur la Dranse. Le pont fut achevé en 1871. Il porte sur la face amont de son arche centrale un écusson avec le "N" de Napoléon III et une date peu lisible (1868). Le pont est visible sur le cadastre de la commune de Thonon de 1873, ainsi que des digues en rive gauche. Il se trouve sur l'axe de circulation : "Route Nationale numéro 5 de Paris à Genève et en Italie par le Simplon". Les vestiges de l'ancien pont, parallèles au pont de Dranse sont également visibles sur ce plan. Le 9 novembre 1875, une forte crue a "éprouvé" le pont et des travaux de réfection ont été nécessaires. En 1987, un nouveau pont fut construit sur la Dranse à 300 mètres en amont, lors de la mise en place d'une déviation. Le pont de Dranse est toujours utilisé, notamment pour la circulation au sein de la zone industrielle.

Période(s) principale(s) : 4e quart 19e siècle ()

Dates : 1868 (daté par source), 1871 (daté par source)

Auteur(s) de l'oeuvre : Louis Bâtisse (ou Labatisse) (architecte, attribution par source)

### Description

Le pont de Dranse enjambe la Dranse sur les communes de Thonon, en rive gauche et Marin, à la limite de Publier, en rive droite. Il se trouve sur la route d'Evian, entre les quartiers de Vongy en rive gauche et Pont-de-Dranse, en rive droite, aux abords immédiats d'une zone industrielle, et notamment de l'usine des Papèteries du Léman. Sa structure est en pierres maçonnées, renforcée de béton armé. Il est composé de trois arches en arc surbaissé, de deux piles et de deux culées. Sur l'arche centrale, au sommet du bandeau de voûte côté amont. La pile côté rive gauche, en face amont, on peut également voir des marques mesurant la hauteur d'eau. La chaussée est en enrobé et une ligne de peinture blanche sépare deux voies de circulation. Il y a des trottoirs en béton de part et d'autre du pont, qui se prolongent sur les deux rives en suivant la route. Les garde-corps de part et d'autre du pont, sur toute la longueur du tablier, sont en métal peint en gris et fixé dans une plinthe en béton. En aval, une importante structure de passe-à-poissons en métal et béton est installée. Le

lit de la rivière est empierré sur toute la longueur du pont. La longueur du pont de Dranse est d'environ 100 mètres et sa largeur d'environ 10 mètres.

### Eléments descriptifs

Matériau(x) du gros-oeuvre, mise en oeuvre et revêtement : pierre, maçonnerie ; béton

### Typologies et état de conservation

Typologies : urbanisme et espaces aménagés

État de conservation : bon état

### Dimensions

Mesures : l : 100 m ; la : 10 m

Précision dimensions :

Dimensions approximatives

### Statut, intérêt et protection

Intérêt de l'œuvre : à signaler

### Références documentaires

#### Documents figurés

- **AD Haute-Savoie. 3P3/8648. 1873. Extrait de la section A Feuille n°5 du cadastre de Thonon-les-Bains, 31 décembre 1873**  
AD Haute-Savoie. 3P3/8648. Extrait de la section A Feuille n°5 du cadastre de Thonon-les-Bains, 31 décembre 1873. Plan. Archives Départementales de la Haute-Savoie. 1873  
AD Haute-Savoie : 3P3/8648

#### Bibliographie

- **ADT Pays du Léman et commune de Marin, Patrimoine remarquable de la commune de Marin**  
ADT Pays du Léman et commune de Marin, Patrimoine remarquable de la commune de Marin, 2005. p39-41
- **MOUGIN P., Les torrents de la Savoie**  
MOUGIN P., Les torrents de la Savoie, Grenoble, 1914 ; Rééd. La Fontaine de Siloé, 2001. p220-229.
- **MOREAU Jean, Si Marin m'était compté, histoire d'une commune**  
MOREAU Jean, Si Marin m'était compté, histoire d'une commune, Ed. Pays et terroir, 2002. p31-32

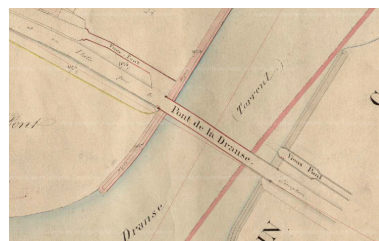
### Illustrations



Vue générale du pont de Dranse  
Phot. Pascale Renard  
IVR84\_20197401226NUCA



Cadastre des Communes de Thonon-Les-Bains, Marin et Publier. 2017. Département de la Haute-Savoie / SIG  
Phot. Pascale Renard



Extrait de la section A Feuille n°5 du cadastre de Thonon-les-Bains. 1873. (AD Haute-Savoie. 3P3/8648)  
IVR84\_20207401546NUCA

IVR84\_20207401604NUCA




Pont de Dranse, vue de la face aval  
Phot. Pascale Renard  
IVR84\_20207401605NUCA




Pont de Dranse, vue de la chaussée  
Phot. Pascale Renard  
IVR84\_20207401606NUCA




Pont de Dranse, vue de la face amont  
Phot. Pascale Renard  
IVR84\_20207401607NUCA



Pont de Dranse, détail  
de la pile centrale  
Phot. Pascale Renard  
IVR84\_20207401608NUCA



Pont de Dranse, détail d'une arche  
Phot. Pascale Renard  
IVR84\_20207401609NUCA




Pont de Dranse, la passe à poisson  
Phot. Pascale Renard  
IVR84\_20207401610NUCA



Pont de Dranse, détail des garde-corps  
Phot. Pascale Renard  
IVR84\_20207401611NUCA



Vue du pont ferroviaire de  
Vongy depuis le Pont de Dranse  
Phot. Pascale Renard  
IVR84\_20207401612NUCA



Pont de Dranse, détail de l'arche  
centrale en face amont, avec  
l'écusson "N" de Napoléon III  
et l'échelle de mesure de l'eau  
sur la pile vers la rive gauche  
Phot. Pascale Renard  
IVR84\_20207401613NUCA

## Dossiers liés

### Oeuvre(s) contenue(s) :

Auteur(s) du dossier : Pascale Renard

Copyright(s) : © Région Auvergne-Rhône-Alpes, Inventaire général du patrimoine culturel ; © Département de la Haute-Savoie



Vue générale du pont de Dranse

IVR84\_20197401226NUCA

Auteur de l'illustration : Pascale Renard

Date de prise de vue : 2019

© Région Auvergne-Rhône-Alpes, Inventaire général du patrimoine culturel ; © Département de la Haute-Savoie  
reproduction soumise à autorisation du titulaire des droits d'exploitation



Cadastre des Communes de Thonon-Les-Bains, Marin et Publier. 2017. Département de la Haute-Savoie / SIG

IVR84\_20207401604NUCA

Auteur de l'illustration : Pascale Renard

Date de prise de vue : 2019

© Région Auvergne-Rhône-Alpes, Inventaire général du patrimoine culturel ; © Département de la Haute-Savoie  
reproduction soumise à autorisation du titulaire des droits d'exploitation



Extrait de la section A Feuille n°5 du cadastre de Thonon-les-Bains. 1873. (AD Haute-Savoie. 3P3/8648)

Référence du document reproduit :

- **AD Haute-Savoie. 3P3/8648. 1873. Extrait de la section A Feuille n°5 du cadastre de Thonon-les-Bains, 31 décembre 1873**  
AD Haute-Savoie. 3P3/8648. Extrait de la section A Feuille n°5 du cadastre de Thonon-les-Bains, 31 décembre 1873. Plan. Archives Départementales de la Haute-Savoie. 1873  
AD Haute-Savoie : 3P3/8648

IVR84\_20207401546NUCA

Date de prise de vue : 2019

© Région Auvergne-Rhône-Alpes, Inventaire général du patrimoine culturel ; © Département de la Haute-Savoie  
reproduction soumise à autorisation du titulaire des droits d'exploitation



Pont de Dranse, vue de la face aval

IVR84\_20207401605NUCA

Auteur de l'illustration : Pascale Renard

Date de prise de vue : 2019

© Région Auvergne-Rhône-Alpes, Inventaire général du patrimoine culturel ; © Département de la Haute-Savoie  
reproduction soumise à autorisation du titulaire des droits d'exploitation



Pont de Dranse, vue de la chaussée

IVR84\_20207401606NUCA

Auteur de l'illustration : Pascale Renard

Date de prise de vue : 2019

© Région Auvergne-Rhône-Alpes, Inventaire général du patrimoine culturel ; © Département de la Haute-Savoie  
reproduction soumise à autorisation du titulaire des droits d'exploitation






Pont de Dranse, vue de la face amont

IVR84\_20207401607NUCA

Auteur de l'illustration : Pascale Renard

Date de prise de vue : 2019

© Région Auvergne-Rhône-Alpes, Inventaire général du patrimoine culturel ; © Département de la Haute-Savoie  
reproduction soumise à autorisation du titulaire des droits d'exploitation



Pont de Dranse, détail de la pile centrale

IVR84\_20207401608NUCA

Auteur de l'illustration : Pascale Renard

Date de prise de vue : 2019

© Région Auvergne-Rhône-Alpes, Inventaire général du patrimoine culturel ; © Département de la Haute-Savoie  
reproduction soumise à autorisation du titulaire des droits d'exploitation



Pont de Dranse, détail d'une arche

IVR84\_20207401609NUCA

Auteur de l'illustration : Pascale Renard

Date de prise de vue : 2019

© Région Auvergne-Rhône-Alpes, Inventaire général du patrimoine culturel ; © Département de la Haute-Savoie  
reproduction soumise à autorisation du titulaire des droits d'exploitation



Pont de Dranse, la passe à poisson

IVR84\_20207401610NUCA

Auteur de l'illustration : Pascale Renard

Date de prise de vue : 2019

© Région Auvergne-Rhône-Alpes, Inventaire général du patrimoine culturel ; © Département de la Haute-Savoie  
reproduction soumise à autorisation du titulaire des droits d'exploitation



Pont de Dranse, détail des garde-corps

IVR84\_20207401611NUCA

Auteur de l'illustration : Pascale Renard

Date de prise de vue : 2019

© Région Auvergne-Rhône-Alpes, Inventaire général du patrimoine culturel ; © Département de la Haute-Savoie  
reproduction soumise à autorisation du titulaire des droits d'exploitation



Vue du pont ferroviaire de Vongy depuis le Pont de Dranse

IVR84\_20207401612NUCA

Auteur de l'illustration : Pascale Renard

Date de prise de vue : 2019

© Région Auvergne-Rhône-Alpes, Inventaire général du patrimoine culturel ; © Département de la Haute-Savoie  
reproduction soumise à autorisation du titulaire des droits d'exploitation



Pont de Dranse, détail de l'arche centrale en face amont, avec l'écusson "N" de Napoléon III et l'échelle de mesure de l'eau sur la pile vers la rive gauche

IVR84\_20207401613NUCA

Auteur de l'illustration : Pascale Renard

Date de prise de vue : 2019

© Région Auvergne-Rhône-Alpes, Inventaire général du patrimoine culturel ; © Département de la Haute-Savoie  
reproduction soumise à autorisation du titulaire des droits d'exploitation