



Rhône-Alpes, Haute-Savoie
La Chapelle-d'Abondance
Le Moulin Haute-Savoie
chemin rural de la Guillermine

Pont du Moulin

Références du dossier

Numéro de dossier : IA74002905

Date de l'enquête initiale : 2019

Date(s) de rédaction : 2019

Cadre de l'étude : enquête thématique régionale Points de franchissement de la Haute-Savoie

Degré d'étude : recensé

Désignation

Dénomination : pont

Compléments de localisation

Milieu d'implantation : en écart

Réseau hydrographique : Dranse

Références cadastrales :

Historique

Le pont apparaît sur le cadastre de 1914, il semble être construit à la fin du XIX^{ème} siècle. Il mène à un moulin alimenté par un bief. Sur les 3 bâtiments du moulin apparaissant sur l'ancien cadastre, l'un des deux plus importants a disparu. Les culées en pierre sont sans doute issues d'un aménagement plus ancien, mais le tablier en béton n'est pas antérieur au XX^{ème} siècle.

Période(s) principale(s) : 4^e quart 19^e siècle (?,)

Description

Le pont franchit la Dranse au niveau du lieu-dit "Le Moulin", sur la commune de la Chapelle-d'Abondance. Il se situe sur un Chemin rural goudronné, dit de la Guillermine. Les culées du pont sont en pierres maçonnées. Le tablier est en béton et le revêtement de la chaussée en bitume. Les rambardes, de part et d'autre du pont sont en métal recouvertes de peinture verte. Elles sont relativement abîmées. Le sentier de randonnée pédestre et VTT des bords de Dranse emprunte le Pont du Moulin.

Le pont est de taille modeste, d'une largeur d'environ 3 mètres pour une longueur d'une dizaine de mètres environ.

Éléments descriptifs

Matériau(x) du gros-œuvre, mise en œuvre et revêtement : béton ; calcaire, moellon

Typologies et état de conservation

Typologies : urbanisme et espaces aménagés

État de conservation : état moyen

Dimensions

Précision dimensions :

Longueur : environ 10 mètres ; largeur : environ 3 mètres.

Statut, intérêt et protection

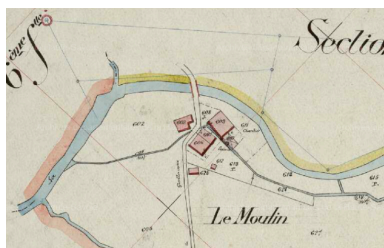
Statut de la propriété : propriété d'un établissement public communal (Propriété de la commune de la Chapelle-d'Abondance (sur un Chemin Rural).)

Références documentaires

Documents figurés

- **AD Haute-Savoie - 3P3/3318. 1914. Extrait de la section C feuille n°4 du cadastre de la commune de la Chapelle-d'Abondance**
AD Haute-Savoie - 3P3/3318. **Extrait de la section C feuille n°4 du cadastre de la commune de la Chapelle-d'Abondance. Plan. Archives Départementales. 1914**
AD Haute-Savoie : 3p3/318


Illustrations




Extrait de la section C feuille n°4 du cadastre de la Chapelle-d'Abondance (AD Haute-Savoie 3p3/3318)
IVR84_20207400918NUCA



Vue d'ensemble du pont du Moulin
Phot. Pascale Renard
IVR84_20197401197NUCA



Pont du Moulin, face amont
Phot. Pascale Renard
IVR84_20207400914NUCA



Pont du Moulin, face aval
Phot. Pascale Renard
IVR84_20207400915NUCA



Pont du Moulin, détail culée
Phot. Pascale Renard
IVR84_20207400916NUCA



Pont du Moulin, vue rive droite avec panneau de randonnée
Phot. Pascale Renard
IVR84_20207400917NUCA

Dossiers liés

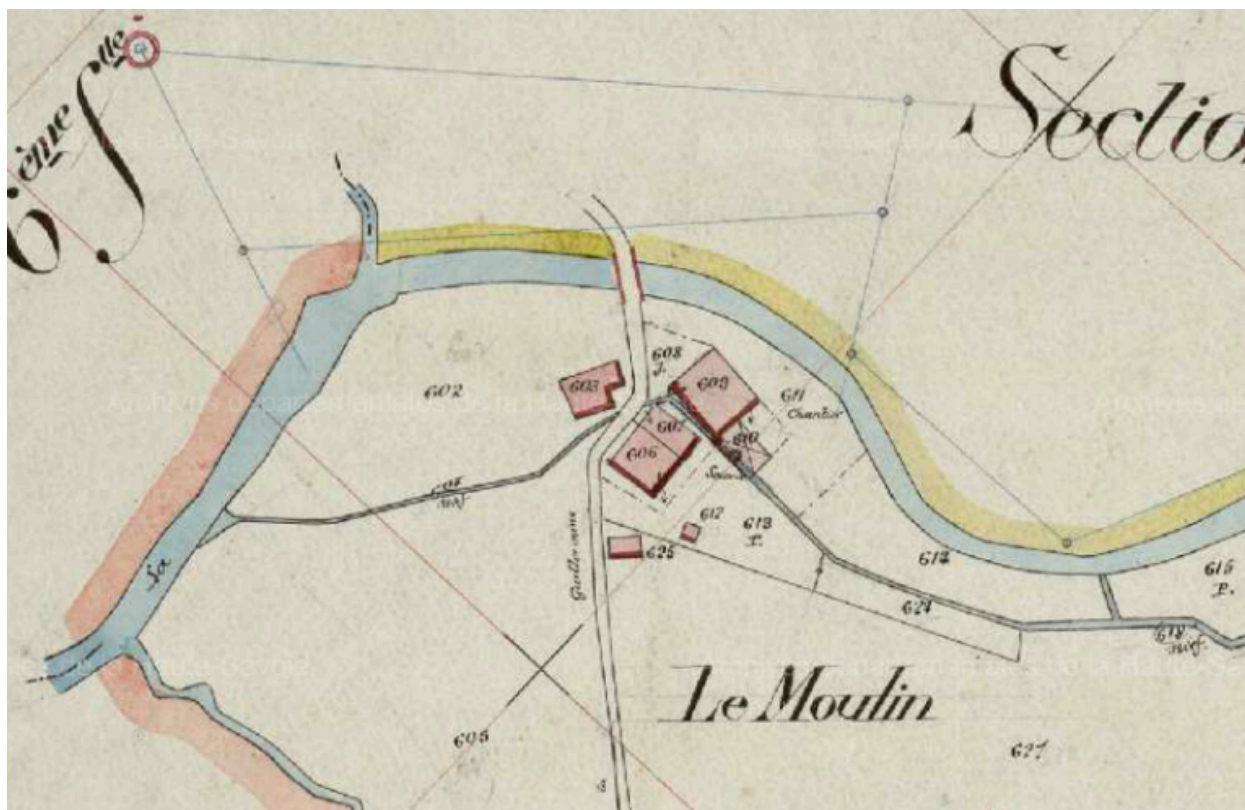
Oeuvre(s) contenue(s) :

Oeuvre(s) en rapport :

Présentation de l'étude des points de franchissements de la Haute-Savoie (IA74001266) , Haute-Savoie

Auteur(s) du dossier : Pascale Renard

Copyright(s) : © Région Auvergne-Rhône-Alpes, Inventaire général du patrimoine culturel ; © Département de la Haute-Savoie



Extrait de la section C feuille n°4 du cadastre de la Chapelle-d'Abondance (AD Haute-Savoie 3p3/3318)

Référence du document reproduit :

- **AD Haute-Savoie - 3P3/3318. 1914. Extrait de la section C feuille n°4 du cadastre de la commune de la Chapelle-d'Abondance**
AD Haute-Savoie - 3P3/3318. **Extrait de la section C feuille n°4 du cadastre de la commune de la Chapelle-d'Abondance. Plan. Archives Départementales. 1914**
AD Haute-Savoie : 3p3/318

IVR84_20207400918NUCA

Date de prise de vue : 2019

© Région Auvergne-Rhône-Alpes, Inventaire général du patrimoine culturel ; © Département de la Haute-Savoie
reproduction soumise à autorisation du titulaire des droits d'exploitation



Vue d'ensemble du pont du Moulin

IVR84_20197401197NUCA

Auteur de l'illustration : Pascale Renard

Date de prise de vue : 2019

© Région Auvergne-Rhône-Alpes, Inventaire général du patrimoine culturel ; © Département de la Haute-Savoie
reproduction soumise à autorisation du titulaire des droits d'exploitation



Pont du Moulin, face amont

IVR84_20207400914NUCA

Auteur de l'illustration : Pascale Renard

Date de prise de vue : 2019

© Région Auvergne-Rhône-Alpes, Inventaire général du patrimoine culturel ; © Département de la Haute-Savoie
reproduction soumise à autorisation du titulaire des droits d'exploitation



Pont du Moulin, face aval

IVR84_20207400915NUCA

Auteur de l'illustration : Pascale Renard

Date de prise de vue : 2019

© Région Auvergne-Rhône-Alpes, Inventaire général du patrimoine culturel ; © Département de la Haute-Savoie
reproduction soumise à autorisation du titulaire des droits d'exploitation



Pont du Moulin, détail culée

IVR84_20207400916NUCA

Auteur de l'illustration : Pascale Renard

Date de prise de vue : 2019

© Région Auvergne-Rhône-Alpes, Inventaire général du patrimoine culturel ; © Département de la Haute-Savoie
reproduction soumise à autorisation du titulaire des droits d'exploitation



Pont du Moulin, vue rive droite avec panneau de randonnée

IVR84_20207400917NUCA

Auteur de l'illustration : Pascale Renard

Date de prise de vue : 2019

© Région Auvergne-Rhône-Alpes, Inventaire général du patrimoine culturel ; © Département de la Haute-Savoie
reproduction soumise à autorisation du titulaire des droits d'exploitation