Rhône-Alpes, Haute-Savoie
Doussard
Vers-la-Tour Ruinée

Château dit Tour de Beauvivier

Références du dossier

Numéro de dossier : IA74001480
Date de l'enquête initiale : 2010
Date(s) de rédaction : 2010
Cadre de l'étude : inventaire topographique Inventaire du Parc naturel régional du Massif des Bauges
Degré d'étude : monographié

Désignation

Dénomination : château
Appellation : Tour de Beauvivier

Compléments de localisation

Milieu d'implantation : isolé
Références cadastrales : 1730 ; 1905, A8, 1361 ; 2008, A8, 1197

Historique

Le site de Beauvivier, situé dans les marais du bout du lac d'Annecy, est mentionné pour la première fois au IXe s. dans une charte par laquelle le roi Lothaire II (835-869) céde à sa femme Theuteberge la villa Dulzianum (Doussard) située dans les marais. Beauvivier ne réapparaît plus dans les archives avant 1305 où un texte évoque une maison forte avec une chapelle appartenant à la famille de Duingt, dotée d'une capacité de haute justice et entourée de fossés, de terres agricoles, de granges, de moulins, de battoirs, de pêcheries et d'un port. Les sondages archéologiques réalisés par Elisabeth Chalmin-Sirot permettent de dater la tour actuelle de la fin du XIIe s. ou du début du XIIIe s. Elle semble être le centre d'une résidence seigneuriale fortifiée à vocation économique et non une tour de guet comme le veut la tradition. L'envasement du site semble être la cause de son abandon.

Période(s) principale(s) : limite 12e siècle 13e siècle

Description

La tour de Beauvivier se présente sous la forme d'un quadrilataire de 7,30m x 6,90 m avec un espace intérieur de 3,20 m x 3,25 m. Construite en moellons de calcaire sommairement équaris, on y accède par un escalier métallique récent. Le rez-de-chaussée est aveugle et l'accès se fait par une porte en plein cintre au premier étage. En ruine, cette tour ne dispose pas de toit.

Eléments descriptifs

Matériau(x) du gros-oeuvre, mise en oeuvre et revêtement : calcaire ; moellon

Typologies et état de conservation

État de conservation : vestiges

Statut, intérêt et protection

Les caractéristiques architecturales de la tour (appareil grossièrement assisé, plan quadrangulaire, rez-de-chaussée aveugle, accès par le 1er étage par une porte en plein cintre, murs très épais et absence d'éléments de défense active), la

positionne comme une tour typique de la fin du XIIe. s. ou du début du XIIIe s. Elle est comparable aux tours d'Ugine (Le Château), Albertville (Conflans), Montailleur (Le Château), Tournon (Tourmotte) etc.

Statut de la propriété : propriété de la commune

Présentation

Synthèse historique
A l'occasion de travaux de restauration de la tour de Beauvivier au début des années 1990 (1990-1992), les archives relatives à l'édifice ont été dépouillées par Gérard Panisset et des sondages archéologiques, ainsi qu'une étude du bâti, ont été réalisés par Elisabeth Chalmin-Sirot.
Bien que citée dès le IXe s., dans une charte du roi Lothaire, l'histoire de la tour n'apparaît véritablement dans les archives qu'au début du XIVe s. Un texte de 1305 évoque une maison forte avec fossés, terres agricoles, granges, moulins, battoirs et pêcheries.
Les comptes de châtellenie de Duingt mentionnent également la réfection d'entrepôts dans le port. La pêche dans le lac et l'Eau-Morte apparaît comme un droit et une importante source de revenus.
Beauvivier possède le droit de haute justice, ce qui en fait un vrai centre seigneurial. Toujours d'après les archives, une chapelle dédiée à saint Georges se trouvait à proximité d'une grande salle seigneuriale (aula) où étaient signés les actes officiels.
Propriété de la famille de Duin jusqu'au XVe s., la tour de Beauvivier est ensuite possédée par les Genevois-Nemours puis les Luxembourg-Martigues.
Les sondages archéologiques ayant révélé la présence de fondations autour de la tour, on peut supposer qu'elle n'était qu'un élément d'une résidence seigneuriale fortifiée et à vocation économique.

Références documentaires

Documents d'archive

- **Service Départemental d'Archéologie de Haute-Savoie. CHALMIN-SIROT, Elisabeth. La Tour de**
  Service Départemental d'Archéologie de Haute-Savoie. CHALMIN-SIROT, Elisabeth. **La Tour de Beauvivier.** 1990. Rapport de fouilles.

Bibliographie

- **BAUD, H. CHALLAMEL, J.-B. MARIOTTE, J.-Y. Histoire des communes savoyardes. Le Genevois et le lac d'Annecy.**
  MARIOTTE, Jean-Yves, BAUD Henri, CHALLAMEL, Jean-Bernard, et al. **Histoire des communes savoyardes. Le Genevois et le lac d'Annecy.** Roanne : Horvath, 1981. 672 p. ISBN 2-7171-0200-0.
  p. 306-307

- **REGAT, C. AUBERT, F. Châteaux de Haute-Savoie. Chablais, Faucigny, Genevois.**
  REGAT, Christian. AUBERT, François. **Châteaux de Haute-Savoie. Chablais, Faucigny, Genevois**. Saint-Gingolph : Ed. Cabédita, 1994. Collection Sites et Villages. 193 p. ISBN : 2882951175.
  p. 102

Illustrations

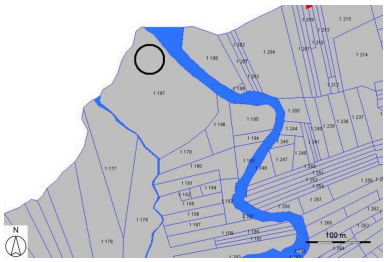

Plan de situation, sur fond de plan cadastral, section A, échelle originale 1/2500. Source : Direction générale des finances publiques - Cadastre. Mise à jour : 2008.. IVR82_20107402797NUD

Vue générale venant du chemin d'accès. Phot. Jérôme Daviet IVR82_20107400807NUCA



Porte d'entrée depuis l'intérieur. Phot. Jérôme Daviet IVR82_20107400815NUCA



Porte d'entrée depuis l'extérieur. Phot. Jérôme Daviet IVR82_20107400814NUCA

Porte d'entrée depuis l'extérieur. Phot. Jérôme Daviet IVR82_20107400813NUCA

Détail d'un renfort d'angle Phot. Jérôme Daviet IVR82_20107400812NUCA

Vue générale des maçonneries. Phot. Jérôme Daviet

Vue générale de trois-quarts. Phot. Jérôme Daviet

Vue générale de trois-quarts Phot. Jérôme Daviet

IVR82_20107400811NUCA IVR82_20107400810NUCA IVR82_20107400809NUCA

Vue générale venant
du chemin d'accès.
Phot. Jérôme Daviet
IVR82_20107400808NUCA

Dossiers liés

Dossiers de synthèse :
Présentation de la commune de Doussard (IA74001477) Doussard
Oeuvre(s) contenue(s) :

Auteur(s) du dossier : Jérôme Daviet
Copyright(s) : © Région Rhône-Alpes, Inventaire général du patrimoine culturel ; © Parc naturel régional du Massif des Bauges

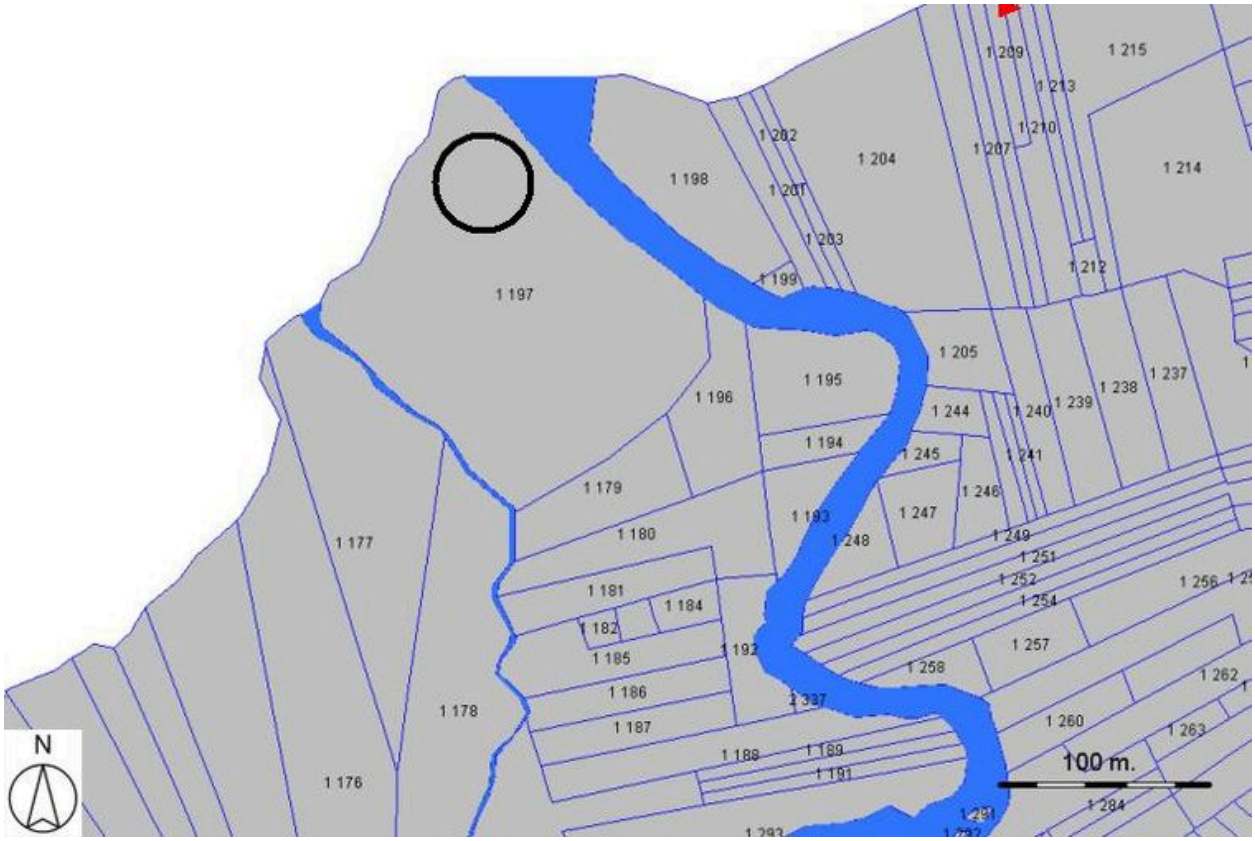

Plan de situation, sur fond de plan cadastral, section A, échelle originale 1/2500. Source : Direction générale des finances publiques - Cadastre. Mise à jour : 2008..

IVR82_20107402797NUD
Technique de relevé : reprise de fond ;
© Région Rhône-Alpes, Inventaire général du patrimoine culturel ; © Parc naturel régional du Massif des Bauges ; © Ministère des finances, CIDF, Service du cadastre
reproduction soumise à autorisation du titulaire des droits d'exploitation

Vue générale venant du chemin d'accès.

IVR82_20107400807NUCA
Auteur de l'illustration : Jérôme Daviet
© Région Rhône-Alpes, Inventaire général du patrimoine culturel ; © Parc naturel régional du Massif des Bauges
reproduction soumise à autorisation du titulaire des droits d'exploitation

Porte d'entrée depuis l'intérieur.

IVR82_20107400815NUCA
Auteur de l'illustration : Jérôme Daviet
© Région Rhône-Alpes, Inventaire général du patrimoine culturel ; © Parc naturel régional du Massif des Bauges
reproduction soumise à autorisation du titulaire des droits d'exploitation

Porte d'entrée depuis l'extérieur.

IVR82_20107400814NUCA
Auteur de l'illustration : Jérôme Daviet
© Région Rhône-Alpes, Inventaire général du patrimoine culturel ; © Parc naturel régional du Massif des Bauges
reproduction soumise à autorisation du titulaire des droits d'exploitation

Porte d'entrée depuis l'extérieur.

IVR82_20107400813NUCA
Auteur de l'illustration : Jérôme Daviet
© Région Rhône-Alpes, Inventaire général du patrimoine culturel ; © Parc naturel régional du Massif des Bauges
reproduction soumise à autorisation du titulaire des droits d'exploitation

Détail d'un renfort d'angle

IVR82_20107400812NUCA
Auteur de l'illustration : Jérôme Daviet
© Région Rhône-Alpes, Inventaire général du patrimoine culturel ; © Parc naturel régional du Massif des Bauges
reproduction soumise à autorisation du titulaire des droits d'exploitation

Vue générale des maçonneries.

IVR82_20107400811NUCA
Auteur de l'illustration : Jérôme Daviet
© Région Rhône-Alpes, Inventaire général du patrimoine culturel ; © Parc naturel régional du Massif des Bauges
reproduction soumise à autorisation du titulaire des droits d'exploitation

Vue générale de trois-quarts.

IVR82_20107400810NUCA
Auteur de l'illustration : Jérôme Daviet
© Région Rhône-Alpes, Inventaire général du patrimoine culturel ; © Parc naturel régional du Massif des Bauges
reproduction soumise à autorisation du titulaire des droits d'exploitation



Vue générale de trois-quarts

IVR82_20107400809NUCA
Auteur de l'illustration : Jérôme Daviet
© Région Rhône-Alpes, Inventaire général du patrimoine culturel ; © Parc naturel régional du Massif des Bauges
reproduction soumise à autorisation du titulaire des droits d'exploitation

Vue générale venant du chemin d'accès.

IVR82_20107400808NUCA
Auteur de l'illustration : Jérôme Daviet
© Région Rhône-Alpes, Inventaire général du patrimoine culturel ; © Parc naturel régional du Massif des Bauges
reproduction soumise à autorisation du titulaire des droits d'exploitation