Rhône-Alpes, Ardèche
Rochemaure
07 Rochemaure

Barrage de retenue de Rochemaure, pont de service

Références du dossier

Numéro de dossier : IA07000171
Date de l'enquête initiale : 2010
Date(s) de rédaction : 2011
Cadre de l'étude : enquête thématique régionale Points de franchissement du Rhône
Degré d'étude : repéré

Désignation

Dénomination : barrage, pont
Précision sur la dénomination : barrage de retenue ; pont de service
Appellation : barrage de Rochemaure

Compléments de localisation

Milieu d'implantation : isolé
Réseau hydrographique : Rhône
Références cadastrales :

Historique

Le barrage de Rochemaure appartient, avec la centrale hydroélectrique aval Henri Poincaré, à l'aménagement de la chute de Montélimar mise en service en 1958. Il est construit en 1956 par la Compagnie Nationale du Rhône, qui en est propriétaire. Il porte une voie de franchissement privée en amont (Compagnie Nationale du Rhône).

Période(s) principale(s) : 3e quart 20e siècle
Dates : 1956 (daté par travaux historiques)
Auteur(s) de l'oeuvre : Compagnie Nationale du Rhône (maître d'oeuvre,)

Description

Le barrage de retenue de Rochemaure, implanté à l'est de la commune dont il porte le nom, franchit le bras naturel du Rhône (bras droit ; à l'entrée de l'aménagement de Montélimar). Le barrage comporte six passes séparées par cinq piles en béton, et deux piles culées. Le pont qui surmonte les piles en amont est à poutres latérales métalliques. Il est long de 211,10 m (ouverture de 188 m), et compte sept travées. La chaussée, large de 3,40 m, est bordée de parapets métalliques.

Eléments descriptifs

Matériau(x) du gros-oeuvre, mise en oeuvre et revêtement : béton ; métal

Typologies et état de conservation

Typologies : barrage

Statut, intérêt et protection

Repérage carto. D'après la Compagnie Nationale du Rhône.

Statut de la propriété : propriété d'une société privée

Références documentaires

Documents figurés

- **[Vue d´Ancône] / Cellard phot., [1959]. 1 photogr. nég. : n. et b. ; 13 x 18 cm (AD Drôme. Fonds**
  [Vue d´Ancône] / Cellard phot., [1959]. 1 photogr. nég. : n. et b. ; 13 x 18 cm (AD Drôme. Fonds Cellard, 95 Fi 44) Notes : num. série CP 1.-8490

- **[Barrage de Montélimar] / Cellard phot., [1962]. 1 photogr. nég. : n. et b. ; 13 x 18 cm (AD Drôme.**
  [Barrage de Montélimar] / Cellard phot., [1962]. 1 photogr. nég. : n. et b. ; 13 x 18 cm (AD Drôme. Fonds Cellard, 95 Fi 1563) Notes : num. série CP 90119. - 5156

- **[Montélimar, barrage]. [1974]. 1 photogr. nég. : n. et b. ; 5,7 x 7,2 cm (AD Drôme. Collection**
  [Montélimar, barrage]. [1974]. 1 photogr. nég. : n. et b. ; 5,7 x 7,2 cm (AD Drôme. Collection A.L.A.T., 5 Fi 428) Notes : reproduction réduite d´une photographie

- **[Montélimar, barrage]. [1974]. 1 photogr. nég. : n. et b. ; 5,7 x 7,2 cm (AD Drôme. Collection**
  [Montélimar, barrage]. [1974]. 1 photogr. nég. : n. et b. ; 5,7 x 7,2 cm (AD Drôme. Collection A.L.A.T., 5 Fi 429) Notes : reproduction réduite d´une photographie

- **[Montélimar, le barrage vu de Rochemaure]. [1961]. 1 photogr. nég. : n. et b. ; 6 x 6 cm (AD Drôme.**
  [Montélimar, le barrage vu de Rochemaure]. [1961]. 1 photogr. nég. : n. et b. ; 6 x 6 cm (AD Drôme. Collection A.D.D., 7 Fi 236) Notes : reproduction réduite d´une photographie

Bibliographie

- **BOUVET, J. Les travaux de génie civil de la chute de Montélimar sur le Rhône. Annales de l´Institut**
  BOUVET, J. **Les travaux de génie civil de la chute de Montélimar sur le Rhône**. *Annales de l´Institut Technique du Bâtiment et des Travaux Publics*, mars-avril 1957, n° 111-112, p. 279-314

- **HENRY, Marc. La chute de Montélimar. Bulletin du groupe sud-est de la Société française des**
  HENRY, Marc. **La chute de Montélimar**. *Bulletin du groupe sud-est de la Société française des électriciens*, 1955. 23 p. (non consulté)

- **Compagnie Nationale du Rhône. Direction du Patrimoine Fluvial et Industriel. Pôle Fluvial. Base**
  Compagnie Nationale du Rhône. Direction du Patrimoine Fluvial et Industriel. Pôle Fluvial. **Base documentaire OASIS**. Répertoire des ouvrages sur le Rhône
  n° 0124

- **Site internet Planète TP. Montélimar. [en ligne]. Accès internet : <URL :**
  Site internet Planète TP. **Montélimar**. [en ligne]. Accès internet : <URL : http://www.planete-tp.com/article.php3?id_article=663>

Illustrations

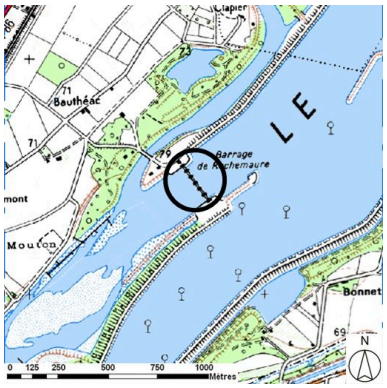

Plan de situation (sur fond de SCAN25(R) (C) IGN-2008 (C) Région Rhône-Alpes Licence n°2008-CISE27-1010) Dess. S. Delétoille IVR82_20100700392NUD



[Barrage de Montélimar] / Cellard phot., [1962]. 1 photogr. nég. : n. et b. ; 13 x 18 cm (AD Drôme. Fonds Cellard, 95 Fi 1563) Phot. AD Drôme, Autr. Cellard (photographe) IVR82_20100700060NUCAB

Vue panoramique, face aval (depuis la rive droite) Phot. I. Havard IVR82_20100700355NUCAQ

Vue générale du barrage, face amont (depuis la rive droite) Phot. I. Havard IVR82_20100700157NUCA

Vue générale du barrage, face aval (depuis la rive droite) Phot. I. Havard IVR82_20100700158NUCA

Détail du pont de service, vue partielle face aval Phot. I. Havard IVR82_20100700159NUCA

Dossiers liés

Dossiers de synthèse :
Aménagements du Rhône : barrage ; centrale hydroélectrique ; écluse ; digue (IA00000333)
Oeuvre(s) contenue(s) :
Oeuvre(s) en rapport :
Présentation de l'étude des points de franchissement du Rhône en région Rhône-Alpes (IA00000331) Rhône-Alpes, Rhône-Alpes
Centrale hydroélectrique et écluse de Châteauneuf-du-Rhône ou centrale hydroélectrique dite centrale Henri Poincaré, pont routier (IA26000352) Châteauneuf-du-Rhône, 26 Châteauneuf-du-Rhône, R.D. 237

Auteur(s) du dossier : Isabelle Havard, Bruno Decrock
Copyright(s) : © Région Rhône-Alpes, Inventaire général du patrimoine culturel

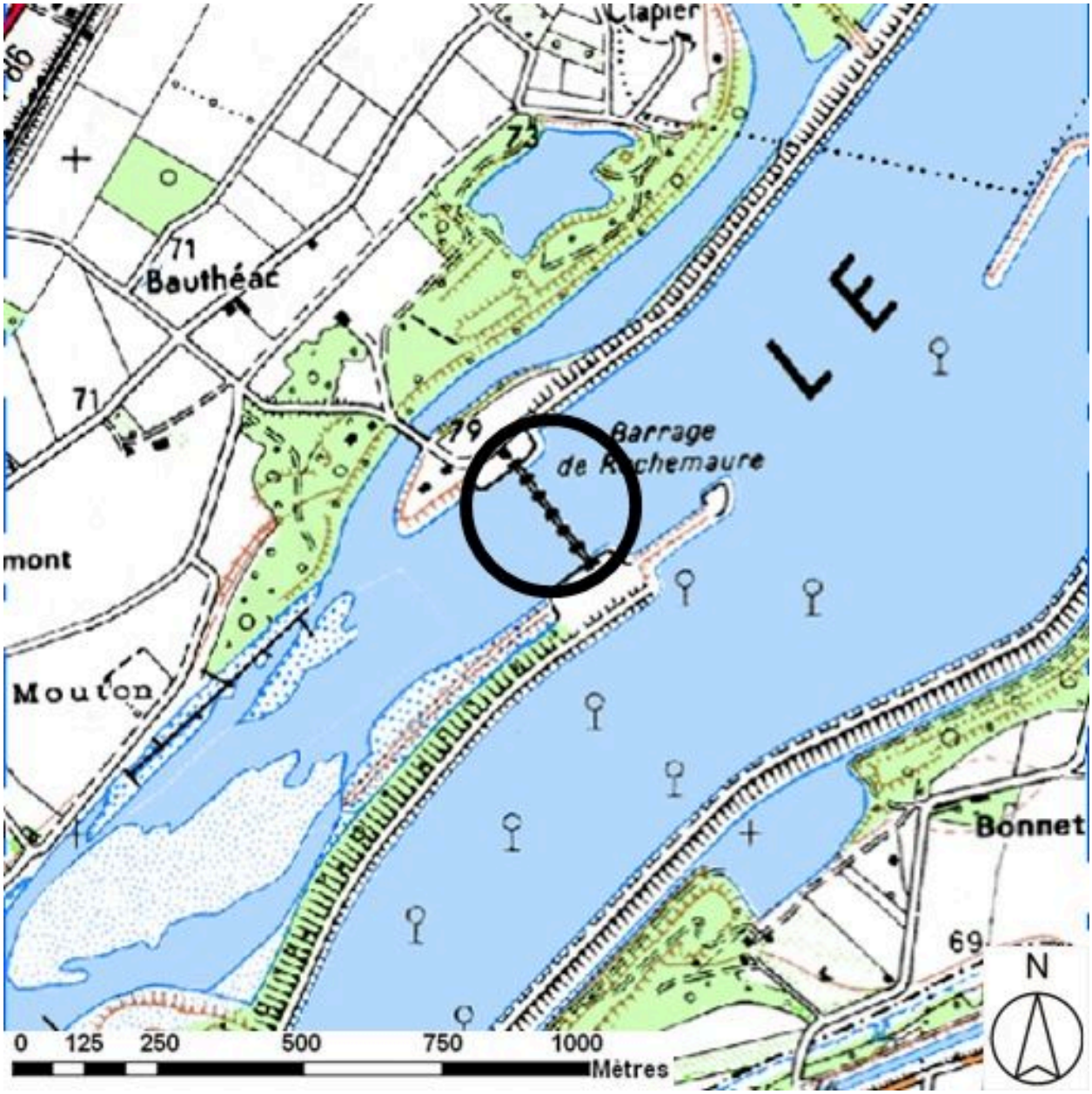

Plan de situation (sur fond de SCAN25(R) (C) IGN-2008 (C) Région Rhône-Alpes Licence n°2008-CISE27-1010)

IVR82_20100700392NUD
Auteur de l'illustration : S. Delétoille
Technique de relevé : reprise de fond ; Échelle : 1:25000
© Région Rhône-Alpes, Inventaire général du patrimoine culturel ; © IGN
reproduction interdite



[Barrage de Montélimar] / Cellard phot., [1962]. 1 photogr. nég. : n. et b. ; 13 x 18 cm (AD Drôme. Fonds Cellard, 95 Fi 1563)

Référence du document reproduit :

- **[Barrage de Montélimar] / Cellard phot., [1962]. 1 photogr. nég. : n. et b. ; 13 x 18 cm (AD Drôme. [Barrage de Montélimar]** / Cellard phot., [1962]. 1 photogr. nég. : n. et b. ; 13 x 18 cm (AD Drôme. Fonds Cellard, 95 Fi 1563) Notes : num. série CP 90119. - 5156

IVR82_20100700060NUCAB
Auteur de l'illustration : AD Drôme
Auteur du document reproduit : Cellard (photographe)
© Région Rhône-Alpes, Inventaire général du patrimoine culturel ; © Archives départementales de la Drôme
reproduction soumise à autorisation du titulaire des droits d'exploitation

Vue panoramique, face aval (depuis la rive droite)

IVR82_20100700355NUCAQ
Auteur de l'illustration : I. Havard
© Région Rhône-Alpes, Inventaire général du patrimoine culturel
reproduction soumise à autorisation du titulaire des droits d'exploitation

Vue générale du barrage, face amont (depuis la rive droite)

IVR82_20100700157NUCA
Auteur de l'illustration : I. Havard
© Région Rhône-Alpes, Inventaire général du patrimoine culturel
reproduction soumise à autorisation du titulaire des droits d'exploitation

Vue générale du barrage, face aval (depuis la rive droite)

IVR82_20100700158NUCA
Auteur de l'illustration : I. Havard
© Région Rhône-Alpes, Inventaire général du patrimoine culturel
reproduction soumise à autorisation du titulaire des droits d'exploitation

Détail du pont de service, vue partielle face aval

IVR82_20100700159NUCA
Auteur de l'illustration : I. Havard
© Région Rhône-Alpes, Inventaire général du patrimoine culturel
reproduction soumise à autorisation du titulaire des droits d'exploitation