Rhône-Alpes, Savoie
Aix-les-Bains
Quartier de la gare

Boulevard de Russie

Références du dossier

Numéro de dossier : IA73001297
Date de l'enquête initiale : 2005
Date(s) de rédaction : 2005
Cadre de l'étude : inventaire topographique Inventaire de la Ville d'Aix-les-Bains
Degré d'étude : monographié

Désignation

Dénomination : boulevard
Appellation : Boulevard de Russie

Compléments de localisation

Milieu d'implantation : en ville
Références cadastrales :

Historique

Le boulevard fut percé, dans le prolongement du boulevard de la Gare, en 1908, pour rejoindre l'avenue de Marlioz. Ce percement nécessita la démolition de la maison d'habitation et de l'atelier construits peu de temps auparavant pour Noël Valliez, plâtrier. Le nom de boulevard de Russie fut donné à cette nouvelle voie, par délibération du conseil municipal du 8 mars 1913, pour célébrer le tricentenaire des Romanoff. En 1932, suite à une pétitions des riverains, des trottoirs furent aménagés, et, en 1933, le débouché du boulevard sur l'avenue de Marlioz fut élargi sur des terrains cédés par les entreprises Blache et Léon Grosse. Un nouvel élargissement du boulevard effectué entre 1964 et 1966, suivant un projet établi en 1942, nécessita de nombreuses expropriations.

Période(s) principale(s) : 1er quart 20e siècle
Dates : 1908 (daté par source)

Statut, intérêt et protection

Statut de la propriété : propriété de la commune

Références documentaires

Documents d'archive

- **AC Aix-les-Bains : 1 O 69. Dossier boulevard de Russie, 1906**
  AC Aix-les-Bains : 1 O 69. **Dossier boulevard de Russie**, 1906

Documents figurés

- **Boulevard de la gare prolongé / Dardel, géomètre. Aix-les-Bains, 10 février 1905. Ech. 1 : 500. 1**
  Boulevard de la gare prolongé / Dardel, géomètre. Aix-les-Bains, 10 février 1905. Ech. 1 : 500. 1 plan sur calque ; 32 x 150 cm. (AC Aix-les-Bains : 1 O 69)

- **Prolongement du boulevard de la gare. Profil type / Luya. Aix-les-Bains, 15 mars 1906. Ech. 1 : 50.**
  Prolongement du boulevard de la gare. Profil type / Luya. Aix-les-Bains, 15 mars 1906. Ech. 1 : 50. 1 tirage de plan ; 30 x 52 cm. (AC Aix-les-Bains : 1 O 69)

- **[L'avenue de Marlioz et le boulevard de Russie. Vue générale aérienne] / G. Brun. Aix-les-Bains,**
  [L'avenue de Marlioz et le boulevard de Russie. Vue générale aérienne] / G. Brun. Aix-les-Bains, [1950]. 1 photogr. ; 18 x 24 cm (AC Aix-les-Bains : 12 Fi 1/602)

Bibliographie

- **PAGE, L. Promenons-nous dans les rues... 1978.**
  PAGE, Léon. **Promenons-nous dans les rues d'Aix**. Aix-les-Bains : ville d'Aix, 1978. 284 p. ; 22 cm. (AC Aix-les-Bains : A2641)
  p. 231
  AC Aix-les-Bains : A2641

Illustrations



Plan des parcelles à exproprier
Repro. François Fouger
IVR82_20057300876NUCB

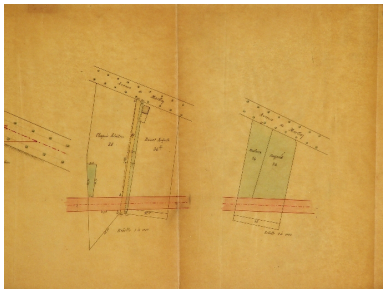

Plans des parcelles à exproprier, détail
Repro. François Fouger
IVR82_20057300877NUCB



Profil du boulevard
Repro. François Fouger
IVR82_20057300878NUCB

Vue générale en direction du nord
Phot. François Fouger
IVR82_20117300404NUCA

Vue depuis le sud
en direction du nord
Phot. Denys Harreau
IVR84_20177300058NUCA

Vue depuis le nord
en direction du sud
Phot. Denys Harreau
IVR84_20177300057NUCA

Dossiers liés

Dossiers de synthèse :
Généralités (IA73001081) Aix-les-Bains
Oeuvre(s) contenue(s) :
Oeuvre(s) en rapport :
Secteur urbain de la Gare (IA73001159) Aix-les-Bains, Quartier de la gare
Edifice artisanal, Maison Grosse et Gerlat, puis usine de fabrication de matériaux de construction, entreprise de travaux publics, Entreprise Léon Grosse et Cie, actuellement Entreprise générale Léon Grosse (IA73001961) Rhône-Alpes, Savoie, Aix-les-Bains, Quartier de la gare, 10 boulevard de Russie , 4 rue de l' Avenir
Établissement administratif communal, ateliers municipaux, édifice commercial, Comptoir Vélocipédique Savoisien, actuellement maison (IA73002103) Aix-les-Bains, Quartier de la gare, 33-35 boulevard de Russie
Immeuble (IA73002120) Rhône-Alpes, Savoie, Aix-les-Bains, Quartier de la gare, 1 boulevard de Russie , rue de la Cité
Immeuble (IA73002113) Aix-les-Bains, Quartier de la gare, 11 boulevard de Russie

Immeuble, entreprise Pilotaz, puis immeuble, dit Le Trianon (IA73002104) Rhône-Alpes, Savoie, Aix-les-Bains, Quartier de la gare, 29 boulevard de Russie
Immeuble, Le Comte Vert (IA73001362) Rhône-Alpes, Savoie, Aix-les-Bains, Quartier de la gare, 5-7 boulevard de Russie
Maison (IA73002100) Aix-les-Bains, Quartier de la gare, 43 boulevard de Russie
Maison (IA73002099) Aix-les-Bains, Quartier de la gare, 41 boulevard de Russie
Maison (IA73001948) Rhône-Alpes, Savoie, Aix-les-Bains, Quartier de la gare, 21 boulevard de Russie , rue de la Paix
Maison, actuellement immeuble (IA73001769) Aix-les-Bains, Quartier de la gare, 66 avenue de Marlioz , boulevard de Russie
maison, dite les Hortensias, actuellement la Maisonnette (IA73001841) Aix-les-Bains, Quartier de la gare, 17 boulevard de Russie
maison, dite villa la Nide (IA73001842) Aix-les-Bains, Quartier de la gare, 15 boulevard de Russie , rue de l' Avenir
Maison, dite villa Pax (IA73001947) Aix-les-Bains, Quartier de la gare, 19 boulevard de Russie
Maison, puis hôtel de voyageurs, Hôtel-Restaurant Bonjour (IA73001299) Aix-les-Bains, Quartier de la gare, 1 boulevard de Russie , 21 rue de la Cité
Maison et huilerie, puis garage de réparation automobile, Garage de Savoie (IA73001298) Aix-les-Bains, Quartier de la gare, 5-7 boulevard de Russie
Station de télécommunications, centre d'amplification téléphonique intermédiaire, puis édifice commercial (IA73002106) Aix-les-Bains, Quartier de la gare, 27 boulevard de Russie

Auteur(s) du dossier : Marie-Reine Jazé-Charvolin, Joël Lagrange
Copyright(s) : © Région Rhône-Alpes, Inventaire général du patrimoine culturel ; © Ville d'Aix-les-Bains

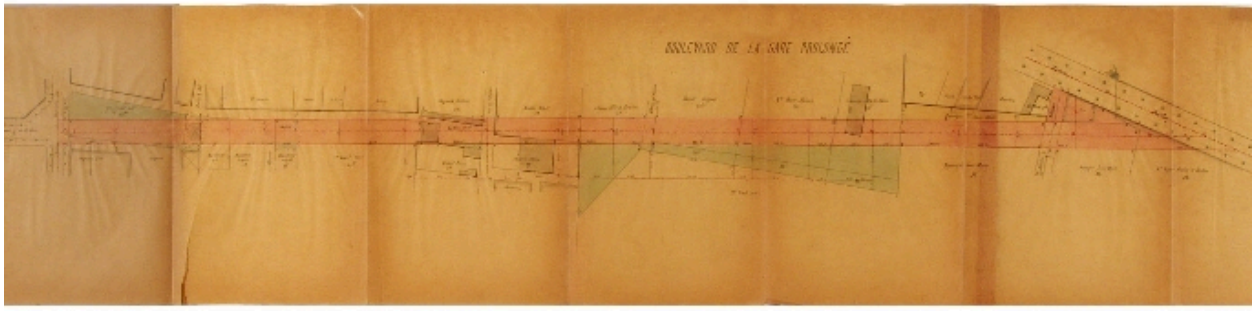

Plan des parcelles à exproprier

Référence du document reproduit :

- **Boulevard de la gare prolongé / Dardel, géomètre. Aix-les-Bains, 10 février 1905. Ech. 1 : 500. 1**
  Boulevard de la gare prolongé / Dardel, géomètre. Aix-les-Bains, 10 février 1905. Ech. 1 : 500. 1 plan sur calque ; 32 x 150 cm. (AC Aix-les-Bains : 1 O 69)

- **Boulevard de la gare prolongé / Dardel, géomètre. Aix-les-Bains, 10 février 1905. Ech. 1 : 500. 1**
  Boulevard de la gare prolongé / Dardel, géomètre. Aix-les-Bains, 10 février 1905. Ech. 1 : 500. 1 plan sur calque ; 32 x 150 cm. (AC Aix-les-Bains : 1 O 69)

IVR82_20057300876NUCB
Auteur de l'illustration (reproduction) : François Fouger
© Archives municipales d'Aix-les-Bains
reproduction soumise à autorisation du titulaire des droits d'exploitation

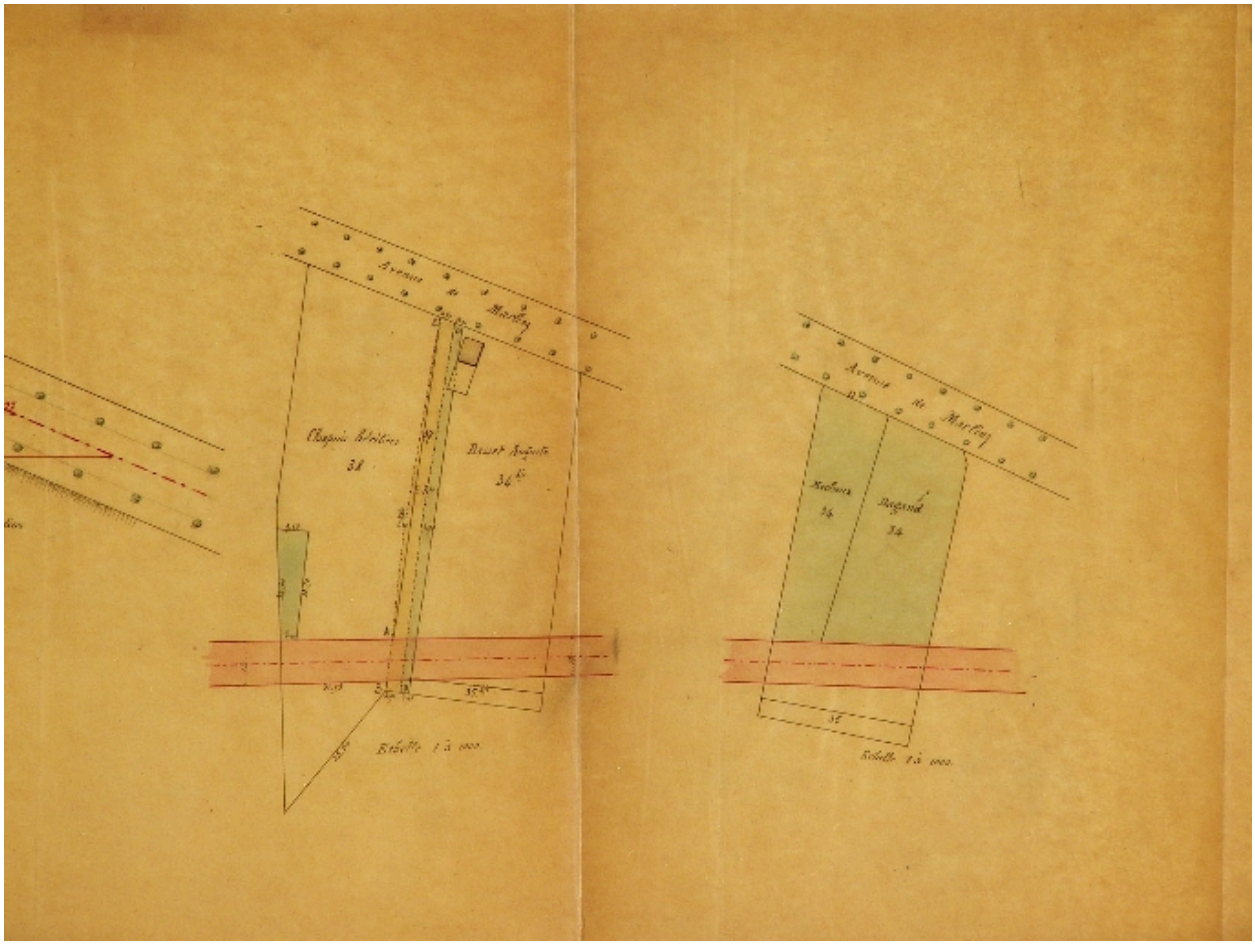

Plans des parcelles à exproprier, détail

Référence du document reproduit :

- **Boulevard de la gare prolongé / Dardel, géomètre. Aix-les-Bains, 10 février 1905. Ech. 1 : 500. 1**
  Boulevard de la gare prolongé / Dardel, géomètre. Aix-les-Bains, 10 février 1905. Ech. 1 : 500. 1 plan sur calque ; 32 x 150 cm. (AC Aix-les-Bains : 1 O 69)

- **Boulevard de la gare prolongé / Dardel, géomètre. Aix-les-Bains, 10 février 1905. Ech. 1 : 500. 1**
  Boulevard de la gare prolongé / Dardel, géomètre. Aix-les-Bains, 10 février 1905. Ech. 1 : 500. 1 plan sur calque ; 32 x 150 cm. (AC Aix-les-Bains : 1 O 69)

IVR82_20057300877NUCB
Auteur de l'illustration (reproduction) : François Fouger
© Archives municipales d'Aix-les-Bains
reproduction soumise à autorisation du titulaire des droits d'exploitation



Profil du boulevard

Référence du document reproduit :

- **Prolongement du boulevard de la gare. Profil type / Luya. Aix-les-Bains, 15 mars 1906. Ech. 1 : 50. Prolongement du boulevard de la gare. Profil type** / Luya. Aix-les-Bains, 15 mars 1906. Ech. 1 : 50. 1 tirage de plan ; 30 x 52 cm. (AC Aix-les-Bains : 1 O 69)

- **Prolongement du boulevard de la gare. Profil type / Luya. Aix-les-Bains, 15 mars 1906. Ech. 1 : 50. Prolongement du boulevard de la gare. Profil type** / Luya. Aix-les-Bains, 15 mars 1906. Ech. 1 : 50. 1 tirage de plan ; 30 x 52 cm. (AC Aix-les-Bains : 1 O 69)

IVR82_20057300878NUCB
Auteur de l'illustration (reproduction) : François Fouger
© Archives municipales d'Aix-les-Bains
reproduction soumise à autorisation du titulaire des droits d'exploitation

Vue générale en direction du nord

IVR82_20117300404NUCA
Auteur de l'illustration : François Fouger
© Région Rhône-Alpes, Inventaire général du patrimoine culturel ; © Ville d'Aix-les-Bains
reproduction soumise à autorisation du titulaire des droits d'exploitation

Vue depuis le sud en direction du nord

IVR84_20177300058NUCA
Auteur de l'illustration : Denys Harreau
Date de prise de vue : 2015
© Région Rhône-Alpes, Inventaire général du patrimoine culturel ; © Ville d'Aix-les-Bains
reproduction soumise à autorisation du titulaire des droits d'exploitation

Vue depuis le nord en direction du sud

IVR84_20177300057NUCA
Auteur de l'illustration : Denys Harreau
Date de prise de vue : 2015
© Région Rhône-Alpes, Inventaire général du patrimoine culturel ; © Ville d'Aix-les-Bains
reproduction soumise à autorisation du titulaire des droits d'exploitation